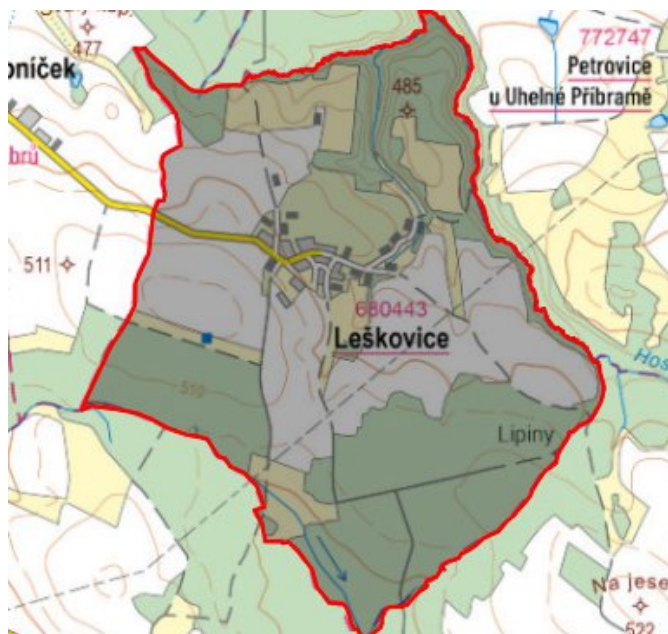


Leškovice - CZ063.3601.6102.070 - stav 15. 12. 2015

A. OBEC

Leškovice

Číslo obce PRVKUK	70
Kód obce PRVKUK	CZ063.3601.6102.070
Kód obce	568996
Číslo ORP (ČSÚ) Název ORP	949 (6102) Havlíčkův Brod
Číslo POU Název POU	1996 Havlíčkův Brod



Členění obce

Úplný kód části obce PRVKUK	Název části obce	Kód části obce PRVKUK	Kód části obce RÚIAN
CZ063.3601.6102.0070.01	Leškovice	08044	80446

B. CHARAKTERISTIKA OBCE

B.1 Základní informace o obci

Obec Leškovice leží na severovýchod od města Světlá nad Sázavou. Obec nemá žádné místní části.

B.2 Demografický vývoj (prognóza)

Název části obce	Bydlící obyvatelé	Počet bydlících obyvatel						
		2002	2005	2010	2015	2020	2025	2030
Leškovice	trvale bydlící	81	81	81	67	63	57	51
	přechodně bydlící	30	30	30	30	30	30	30
	celkem	111	111	111	97	93	87	81
Obec Leškovice celkem	trvale bydlící	81	81	81	67	63	57	51
	přechodně bydlící	30	30	30	30	30	30	30
	celkem	111	111	111	97	93	87	81

B.3 Vývoj počtu obyvatel v obci (ČSÚ)

Obec	2009	2010	2011	2012	2013	2014	2015	2016	2017	2018	2019	2020	2021	2022	2023	2024	2025
Leškovice	76	76	74	68	67	71	76	77	75	75	79	79	83	83	83	-	-

C. VODOVODY

C.1 Počet obyvatel připojených na vodovod

Název části obce	Počet připojených obyvatel						
	2002	2005	2010	2015	2020	2025	2030
Leškovice	81	81	81	-	-	-	-
Obec Leškovice celkem	81	81	81	-	-	-	-

C.2 Vodovody – popis stávajícího stavu

Obec Leškovice (468 - 509 m n.m.) je z převážné části zásobena pitnou vodou ze soukromého vodovodu. Cca 20% obyvatel je zásobováno individuálně ze studní.

C.3 Vodovody – popis návrhového stavu

Vzhledem k nízkému počtu obyvatel budou jednotlivé domácnosti zásobovány individuálním způsobem (např. studny, vrty).

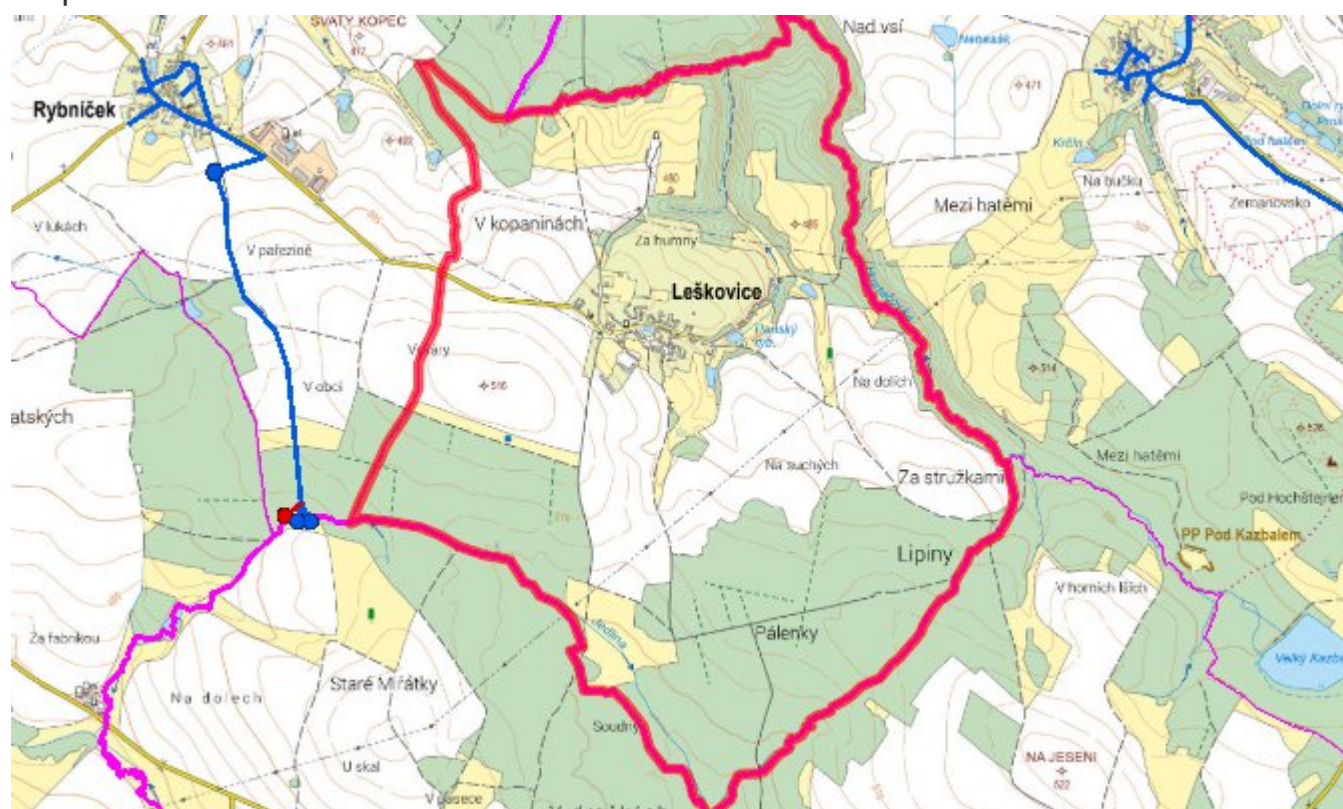
Navrhované zdroje pitné vody

S novými vodními zdroji se neuvažuje.

Časový harmonogram

V oblasti zásobování pitnou vodou není pro obec Leškovice navrženo k realizaci žádné opatření.

Mapa



D. KANALIZACE A ČOV

D.1 Počet obyvatel připojených na ČOV

Název části obce	Počet připojených obyvatel						
	2002	2005	2010	2015	2020	2025	2030
Leškovice	-	-	-	-	-	-	-
Obec Leškovice celkem	-	-	-	-	-	-	-

D.2 Kanalizace – popis stávajícího stavu

Obec Leškovice má částečně vybudovanou jednotnou kanalizaci. Splaškové vody z obce odtékají po předčištění v biologických septicích do této kanalizace a následně do vodního toku a pak do vodního toku Hostačovka.

V obci není vybudována čistírna odpadních vod.

D.3 Kanalizace – popis návrhového stavu

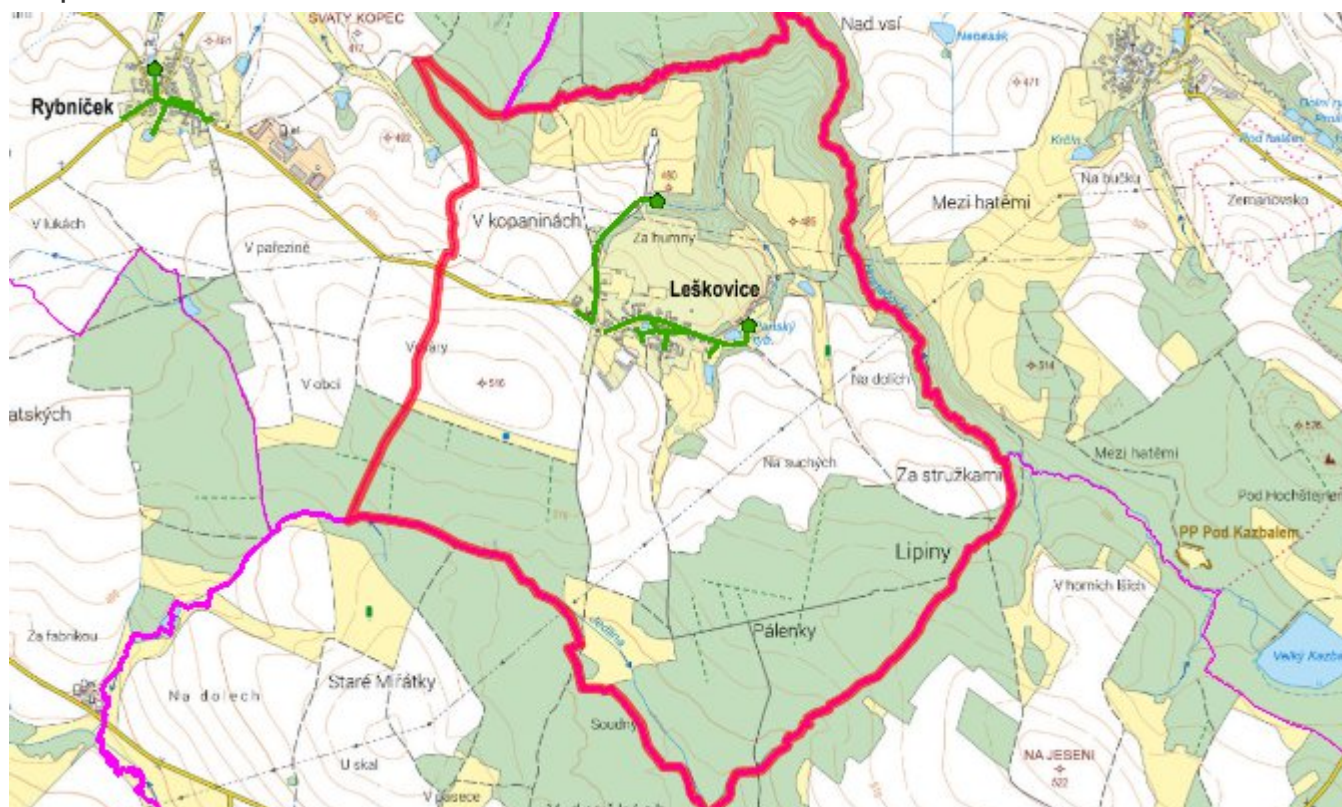
Vzhledem k technickému stavu části kanalizační sítě se předpokládá částečná obnova (rekonstrukce) kanalizační sítě včetně souvisejících objektů. Dále se navrhuje dostavba kanalizační sítě v lokalitách, kde dosud není vybudována.

Vzhledem k nízkému počtu obyvatel budou odpadní vody z jednotlivých domácností zneškodňovány individuálním způsobem (např. domovní čistírny odpadních vod, jímky na vyvážení).

Časový harmonogram

V oblasti odkanalizování a čištění odpadních vod se pro obec Leškovice realizace navrhovaných opatření předpokládá do r. 2030.

Mapa



E. EKONOMICKÁ ČÁST

Součástí PRVKUK není řešení problematiky imisních limitů ukazatelů přípustného znečištění povrchových vod dle přílohy 3 Nařízení vlády 61/2003 Sb. V nákladech na čistírny odpadních vod není počítáno s investicí do technologií, které zabezpečí splnění těchto limitů. Imisními limity se zabývají jednotlivé Plány povodí.

Předpokládané investiční náklady v letech 2015 - 2030 [tis. Kč]

Název části obce	Typ investice		
	Vodovody	Kanalizace	Celkem
Leškovice	-	-	-
Obec Leškovice celkem	-	-	-

AKTUALIZACE

Datum projednání	Číslo projednání	Typ projednání	Popis
15. 12. 2015	0646/07/2015/ZK	usnesení zastupitelstva	Schválení komplexní aktualizace PRVKUK v roce 2015. Došlo ke sjednocení karet na úroveň obce.