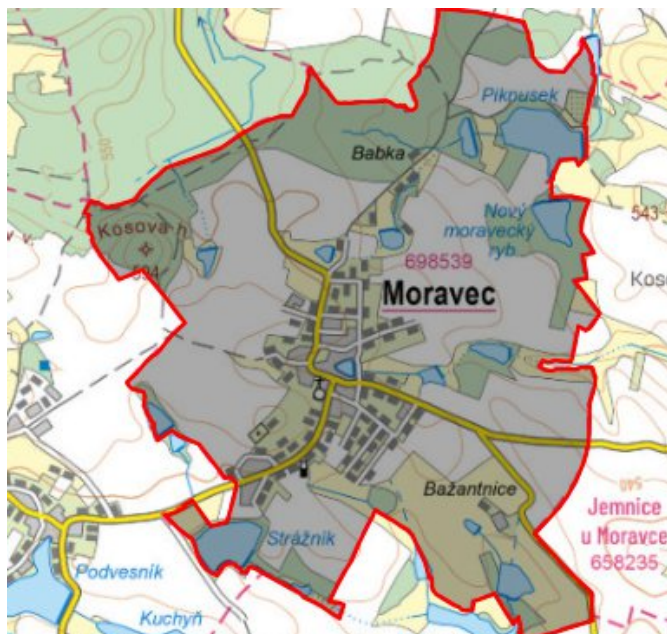


# Moravec - CZ063.3714.6114.643 - stav 1. 1. 2021

## A. OBEC

Moravec

<b>Číslo obce PRVKUK</b>	643
<b>Kód obce PRVKUK</b>	CZ063.3714.6114.643
<b>Kód obce</b>	596141
<b>Číslo ORP (ČSÚ) Název ORP</b>	1694 (6114) Velké Meziříčí
<b>Číslo POU Název POU</b>	3409 Velké Meziříčí



## Členění obce

<b>Úplný kód části obce PRVKUK</b>	<b>Název části obce</b>	<b>Kód části obce PRVKUK</b>	<b>Kód části obce RÚIAN</b>
CZ063.3714.6114.0643.01	Moravec	09853	98531

## B. CHARAKTERISTIKA OBCE

### B.1 Základní informace o obci

Obec Moravec se nachází severovýchodně od města Velké Meziříčí, ve vzdálenosti cca 15 km. Rozsah zástavby je v rozmezí 536 - 560 m n.m.

## B.2 Demografický vývoj (prognóza)

Název části obce	Bydlící obyvatelé	Počet bydlících obyvatel						
		2002	2005	2010	2015	2020	2025	2030
<b>Moravec</b>	trvale bydlící	578	577	577	582	572	562	550
	přechodně bydlící	50	50	50	50	50	50	50
	<b>celkem</b>	<b>628</b>	<b>627</b>	<b>627</b>	<b>632</b>	<b>622</b>	<b>612</b>	<b>600</b>
<b>Obec Moravec celkem</b>	trvale bydlící	578	577	577	582	572	562	550
	přechodně bydlící	50	50	50	50	50	50	50
	<b>celkem</b>	<b>628</b>	<b>627</b>	<b>627</b>	<b>632</b>	<b>622</b>	<b>612</b>	<b>600</b>

## B.3 Vývoj počtu obyvatel v obci (ČSÚ)

Obec	2009	2010	2011	2012	2013	2014	2015	2016	2017	2018	2019	2020	2021	2022	2023	2024
Moravec	569	594	596	599	612	611	623	623	620	612	606	606	605	605	605	-

## C. VODOVODY

### C.1 Počet obyvatel připojených na vodovod

Název části obce	Počet připojených obyvatel						
	2002	2005	2010	2015	2020	2025	2030
<b>Moravec</b>	141	276	500	530	572	562	550
<b>Obec Moravec celkem</b>	<b>141</b>	<b>276</b>	<b>500</b>	<b>530</b>	<b>572</b>	<b>562</b>	<b>550</b>

### C.2 Vodovody – popis stávajícího stavu

V obci Moravec je vybudován veřejný vodovod. Obec je připojena na ÚV Mostiště v rámci skupinového vodovodu Moravecko. Obec je pod tlakem VDJ Dobrá Voda 2 x 1000 m<sup>3</sup> s kótami hladin 590,0 / 585,0 m.n.m.

### C.3 Vodovody – popis návrhového stavu

Vzhledem k technickému stavu části vodovodní sítě se předpokládá částečná obnova (rekonstrukce) vodovodní sítě včetně souvisejících objektů. Dále se navrhuje dostavba vodovodní sítě v lokalitách, kde dosud není vybudována.

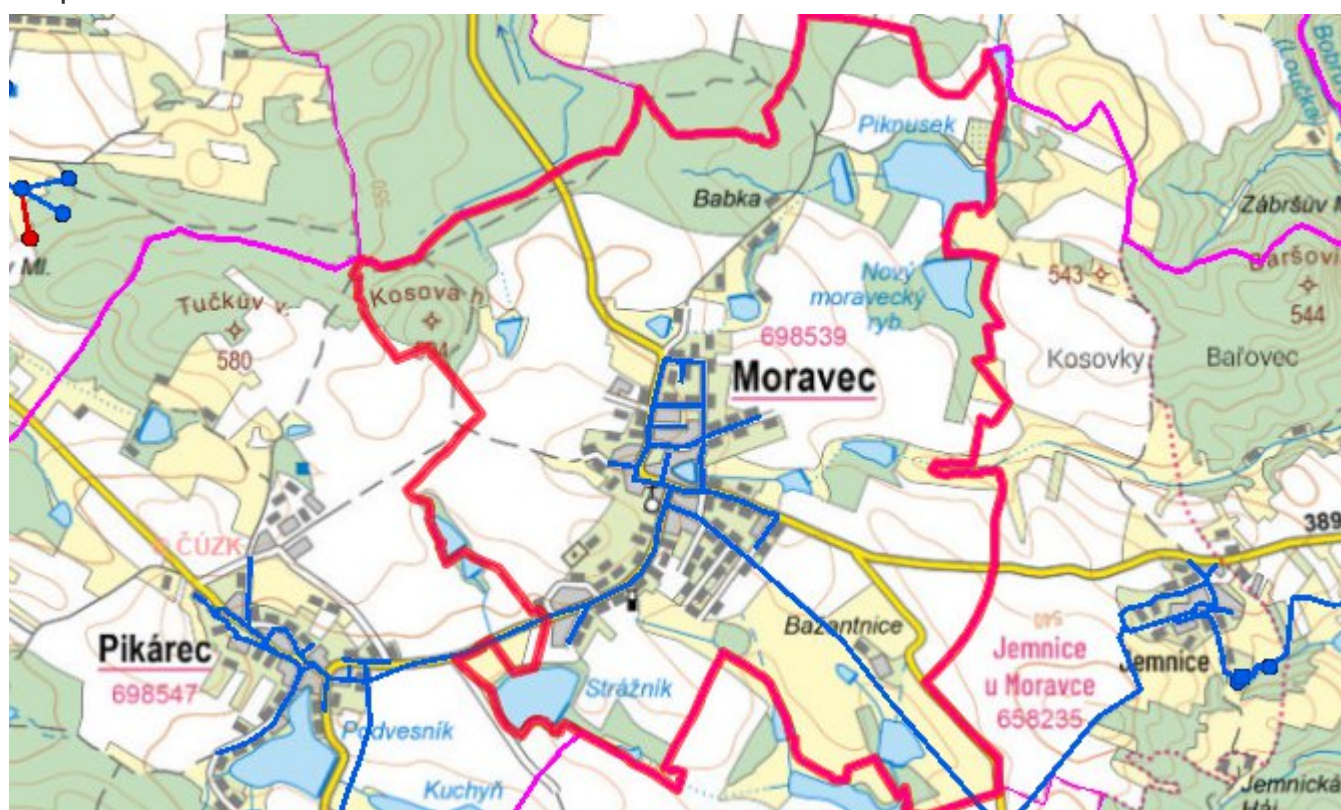
#### Navrhované zdroje pitné vody

S novými vodními zdroji se neuvažuje.

#### Časový harmonogram

V oblasti zásobování pitnou vodou se pro obec Moravec realizace navrhovaných opatření předpokládá do r. 2030.

#### Mapa



## D. KANALIZACE A ČOV

### D.1 Počet obyvatel připojených na ČOV

Název části obce	Počet připojených obyvatel						
	2002	2005	2010	2015	2020	2025	2030
Moravec	0	0	0	0	572	562	550
<b>Obec Moravec celkem</b>	<b>0</b>	<b>0</b>	<b>0</b>	<b>0</b>	<b>572</b>	<b>562</b>	<b>550</b>



## D.2 Kanalizace – popis stávajícího stavu

V části obce byla v minulosti vybudována jednotná kanalizační síť, na kterou je napojena většina obyvatel. Při výstavbě kanalizace, jejíž celková délka činí cca 5400 m, byly použity betonové trouby profilů DN 300 - 600. Celá kanalizační síť je zaústěna do toků Libochůvka, Bobrůvka, Mirošovský potok. Odpadní vody odtékají po předčištění v biologických septicích přes kanalizaci do některého z rybníků nebo do bezodtokých jímek.

V obci není vybudována čistírna odpadních vod.

## D.3 Kanalizace – popis návrhového stavu

Současný technický stav této kanalizace je nevyhovující. Proto je uvažováno v obci s výstavbou nové kanalizace odvádějící pouze splaškové vody. Stávající stoky budou plnit funkci dešťové kanalizace.

V obci bude vybudována čistírna odpadních vod.

V současnosti napojené obce (místní části): nejsou

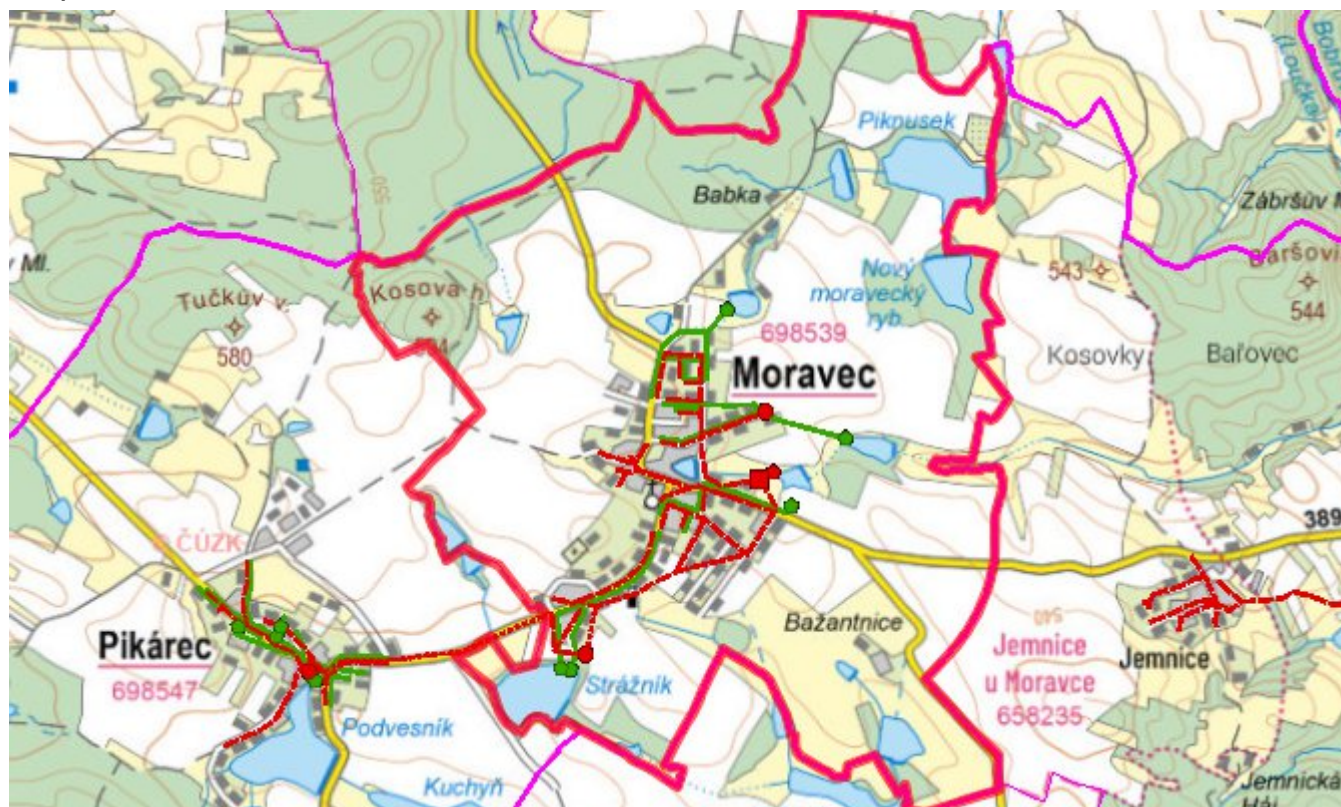
Nově napojené obce (místní části): Moravec, Pikárec

Návrhový svaz z obcí (místních částí): není

## Časový harmonogram

V oblasti odkanalizování a čištění odpadních vod se pro obec Moravec realizace navrhovaných opatření předpokládá do r. 2030.

## Mapa



## E. EKONOMICKÁ ČÁST

Součástí PRVKUK není řešení problematiky imisních limitů ukazatelů přípustného znečištění povrchových vod dle přílohy 3 Nařízení vlády 61/2003 Sb. V nákladech na čistírny odpadních vod není počítáno s investicí do technologií, které zabezpečí splnění těchto limitů. Imisními limity se zabývají jednotlivé Plány povodí.

Předpokládané investiční náklady v letech 2015 - 2030 [tis. Kč]

Název části obce	Typ investice		
	Vodovody	Kanalizace	Celkem
Moravec	-	37 000,0	37 000,0
<b>Obec Moravec celkem</b>	-	<b>37 000,0</b>	<b>37 000,0</b>

## AKTUALIZACE

Datum projednání	Číslo projednání	Typ projednání	Popis
1. 1. 2021	2021	administrativní opatření	Oprava evidenčních údajů podle skutečnosti.
15. 12. 2015	0646/07/2015/ZK	usnesení zastupitelstva	Schválení komplexní aktualizace PRVKUK v roce 2015. Došlo ke sjednocení karet na úroveň obce.