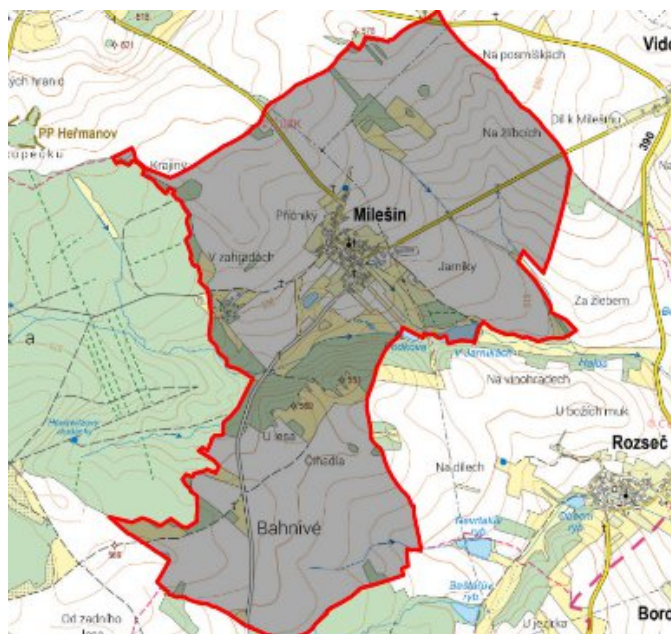


# Milešín - CZ063.3714.6114.642 - stav 15. 12. 2015

## A. OBEC

Milešín

<b>Číslo obce PRVKUK</b>	642
<b>Kód obce PRVKUK</b>	CZ063.3714.6114.642
<b>Kód obce</b>	587770
<b>Číslo ORP (ČSÚ) Název ORP</b>	1694 (6114) Velké Meziříčí
<b>Číslo POU Název POU</b>	3395 Velká Bíteš



## Členění obce

<b>Úplný kód části obce PRVKUK</b>	<b>Název části obce</b>	<b>Kód části obce PRVKUK</b>	<b>Kód části obce RÚIAN</b>
CZ063.3714.6114.0642.01	Milešín	03867	38679

## B. CHARAKTERISTIKA OBCE

### B.1 Základní informace o obci

Obec Milešín se nachází severovýchodně od města Velké Meziříčí, ve vzdálenosti cca 14 km. Rozsah zástavby je v rozmezí 530 - 555 m.n.m.

## B.2 Demografický vývoj (prognóza)

Název části obce	Bydlící obyvatelé	Počet bydlících obyvatel						
		2002	2005	2010	2015	2020	2025	2030
Milešín	trvale bydlící	76	76	76	85	85	85	85
	přechodně bydlící	-	-	-	-	-	-	-
	celkem	76	76	76	85	85	85	85
Obec Milešín celkem	trvale bydlící	76	76	76	85	85	85	85
	přechodně bydlící	-	-	-	-	-	-	-
	<b>celkem</b>	<b>76</b>	<b>76</b>	<b>76</b>	<b>85</b>	<b>85</b>	<b>85</b>	<b>85</b>

## B.3 Vývoj počtu obyvatel v obci (ČSÚ)

Obec	2009	2010	2011	2012	2013	2014	2015	2016	2017	2018	2019	2020	2021	2022	2023	2024
Milešín	84	86	86	85	85	87	84	85	81	81	76	76	76	76	76	-

## C. VODOVODY

### C.1 Počet obyvatel připojených na vodovod

Název části obce	Počet připojených obyvatel						
	2002	2005	2010	2015	2020	2025	2030
Milešín	-	-	-	85	85	85	85
<b>Obec Milešín celkem</b>	<b>-</b>	<b>-</b>	<b>-</b>	<b>85</b>	<b>85</b>	<b>85</b>	<b>85</b>

### C.2 Vodovody – popis stávajícího stavu

Obec Milešín má vybudovaný veřejný vodovod z roku 2012. Je zásoben z ÚV Mostiště a napojen na přívod do obce Vidonín z přivaděče ČS Kadolec – Žďárec. Délka přívodního a rozvodných řadů je cca 3153 m.

## C.3 Vodovody – popis návrhového stavu

Předpokládá se dostavba vodovodní sítě v lokalitách, kde dosud není vybudována.

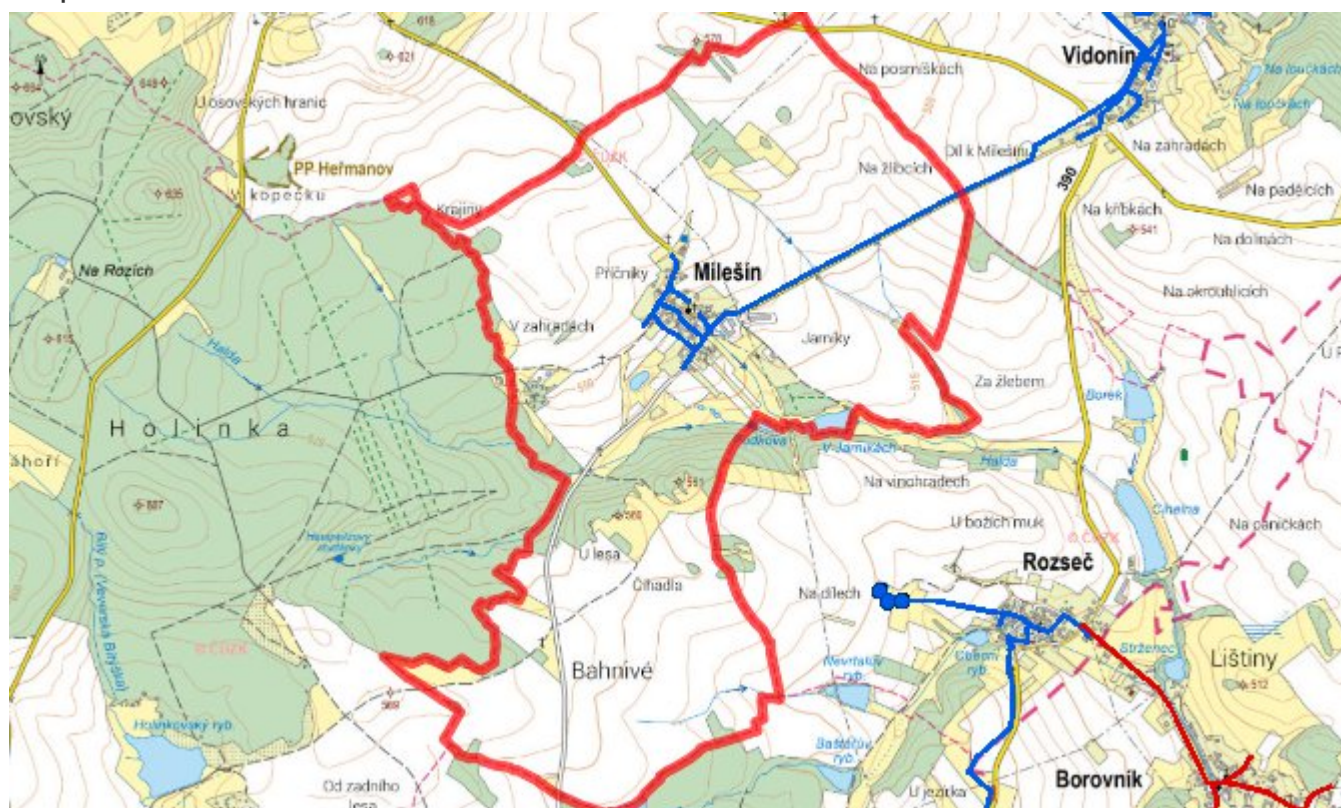
### Navrhované zdroje pitné vody

V obci Milešín se s novými vodními zdroji neuvažuje.

### Časový harmonogram

V oblasti zásobování pitnou vodou se pro obec Milešín realizace navržených opatření nepředpokládá do r. 2030.

### Mapa



## D. KANALIZACE A ČOV

### D.1 Počet obyvatel připojených na ČOV

Název části obce	Počet připojených obyvatel						
	2002	2005	2010	2015	2020	2025	2030
Milešín	-	-	-	-	-	-	-
Obec Milešín celkem	-	-	-	-	-	-	-

## D.2 Kanalizace – popis stávajícího stavu

Obec nemá v současnosti vybudovanou veřejnou kanalizační síť, odpadní vody odtékají bez jakéhokoliv předčištění nebo po předčištění v biologických septických přímo do místního vodního toku ústícího do potoka Halda. U části rodinných domků jsou odpadní vody zachycovány do bezodtokých jímek.

V obci není vybudovaná čistírna odpadních vod.

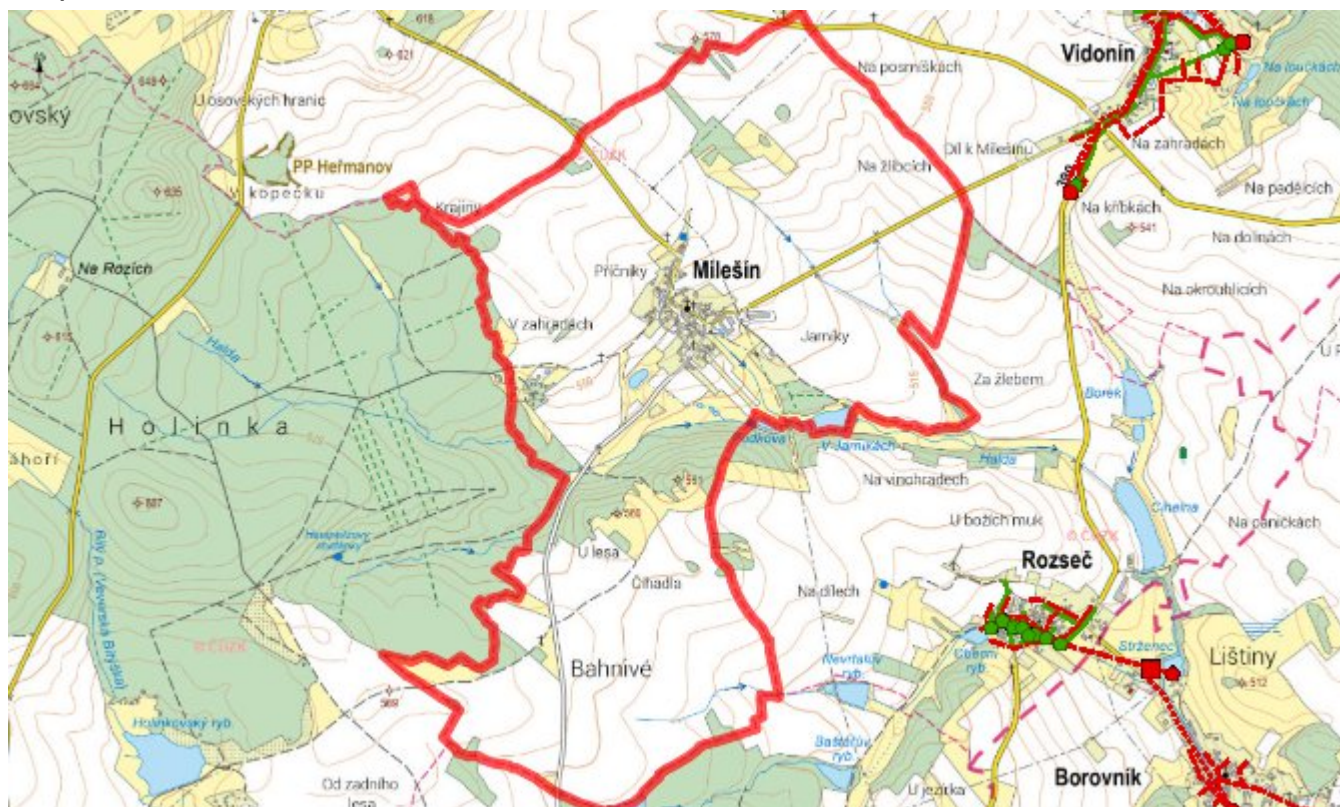
## D.3 Kanalizace – popis návrhového stavu

Vzhledem k nízkému počtu obyvatel budou odpadní vody z jednotlivých domácností zneškodňovány individuálním způsobem (např. domovní čistírny odpadních vod, jímky na vyvážení).

### Časový harmonogram

V oblasti odkanalizování a čištění odpadních vod se pro obec Milešín realizace navrhovaných opatření nepředpokládá do r. 2030.

### Mapa



## E. EKONOMICKÁ ČÁST

Součástí PRVKUK není řešení problematiky imisních limitů ukazatelů přípustného znečištění povrchových vod dle přílohy 3 Nařízení vlády 61/2003 Sb. V nákladech na čistírny odpadních vod není počítáno s investicí do technologií, které zabezpečí splnění těchto limitů. Imisními limity se zabývají jednotlivé Plány povodí.

Předpokládané investiční náklady v letech 2015 - 2030 [tis. Kč]

Název části obce	Typ investice		
	Vodovody	Kanalizace	Celkem
Milešín	-	-	-
<b>Obec Milešín celkem</b>	-	-	-

AKTUALIZACE

Datum projednání	Číslo projednání	Typ projednání	Popis
15. 12. 2015	0646/07/2015/ZK	usnesení zastupitelstva	Schválení komplexní aktualizace PRVKUK v roce 2015. Došlo ke sjednocení karet na úroveň obce.