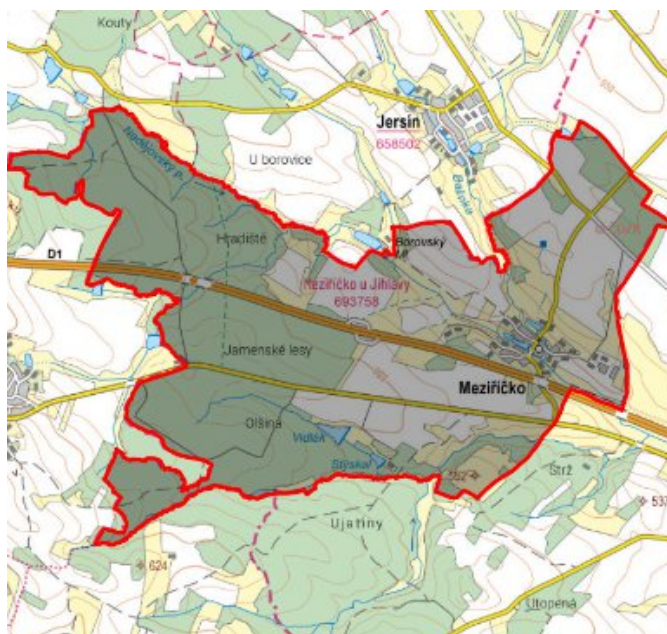


# Meziříčko - CZ063.3714.6114.641 - stav 15. 12. 2015

## A. OBEC

Meziříčko

<b>Číslo obce PRVKUK</b>	641
<b>Kód obce PRVKUK</b>	CZ063.3714.6114.641
<b>Kód obce</b>	587516
<b>Číslo ORP (ČSÚ) Název ORP</b>	1694 (6114) Velké Meziříčí
<b>Číslo POU Název POU</b>	3409 Velké Meziříčí



## Členění obce

<b>Úplný kód části obce PRVKUK</b>	<b>Název části obce</b>	<b>Kód části obce PRVKUK</b>	<b>Kód části obce RÚIAN</b>
CZ063.3714.6114.0641.01	Meziříčko	09375	93751

## B. CHARAKTERISTIKA OBCE

### B.1 Základní informace o obci

Obec Meziříčko se nachází v Kraji Vysočina, okres Žďár nad Sázavou. Obcí protékají Nadějovský potok a potok Balinka. Rozsah zástavby je 498 - 524 m.n.m.

## B.2 Demografický vývoj (prognóza)

Název části obce	Bydlící obyvatelé	Počet bydlících obyvatel						
		2002	2005	2010	2015	2020	2025	2030
<b>Meziříčko</b>	trvale bydlící	179	179	179	181	178	175	170
	přechodně bydlící	-	-	-	-	-	-	-
	<b>celkem</b>	<b>179</b>	<b>179</b>	<b>179</b>	<b>181</b>	<b>178</b>	<b>175</b>	<b>170</b>
<b>Obec Meziříčko celkem</b>	trvale bydlící	179	179	179	181	178	175	170
	přechodně bydlící	-	-	-	-	-	-	-
	<b>celkem</b>	<b>179</b>	<b>179</b>	<b>179</b>	<b>181</b>	<b>178</b>	<b>175</b>	<b>170</b>

## B.3 Vývoj počtu obyvatel v obci (ČSÚ)

Obec	2009	2010	2011	2012	2013	2014	2015	2016	2017	2018	2019	2020	2021	2022	2023	2024	2025
Meziříčko	181	186	188	186	186	184	184	185	185	183	179	179	175	175	175	-	-

## C. VODOVODY

### C.1 Počet obyvatel připojených na vodovod

Název části obce	Počet připojených obyvatel						
	2002	2005	2010	2015	2020	2025	2030
<b>Meziříčko</b>	179	179	179	181	178	175	170
<b>Obec Meziříčko celkem</b>	<b>179</b>	<b>179</b>	<b>179</b>	<b>181</b>	<b>178</b>	<b>175</b>	<b>170</b>

### C.2 Vodovody – popis stávajícího stavu

Obec Meziříčko má vybudovaný veřejný vodovod, který je součástí skupinového vodovodu Černá – Meziříčko. Vodovodní řady jsou z r. 1986. Zdroj vody (11 studní) má vydatnost 4,1 l/s. Voda z prameniště je gravitačně přiváděna do společného VDJ Černá 250 m<sup>3</sup> (573,0/570,0 m.n.m.). V armaturní komoře vodojemu je voda odkyselena. Z vodojemu je veden samostatný přívodný řad do obce Černá a samostatný řad do VDJ Meziříčko 150 m<sup>3</sup> (543,0/540,0 m.n.m.). Z vodojemu je obec zásobena vodou gravitačně.

V roce 2005 byla realizována rekonstrukce vodovodního řadu v celkové délce 313 m.

### C.3 Vodovody – popis návrhového stavu

Vzhledem k technickému stavu části vodovodní sítě se předpokládá částečná obnova (rekonstrukce) vodovodní sítě včetně souvisejících objektů. Dále se navrhuje dostavba vodovodní sítě v lokalitách, kde dosud není vybudována.

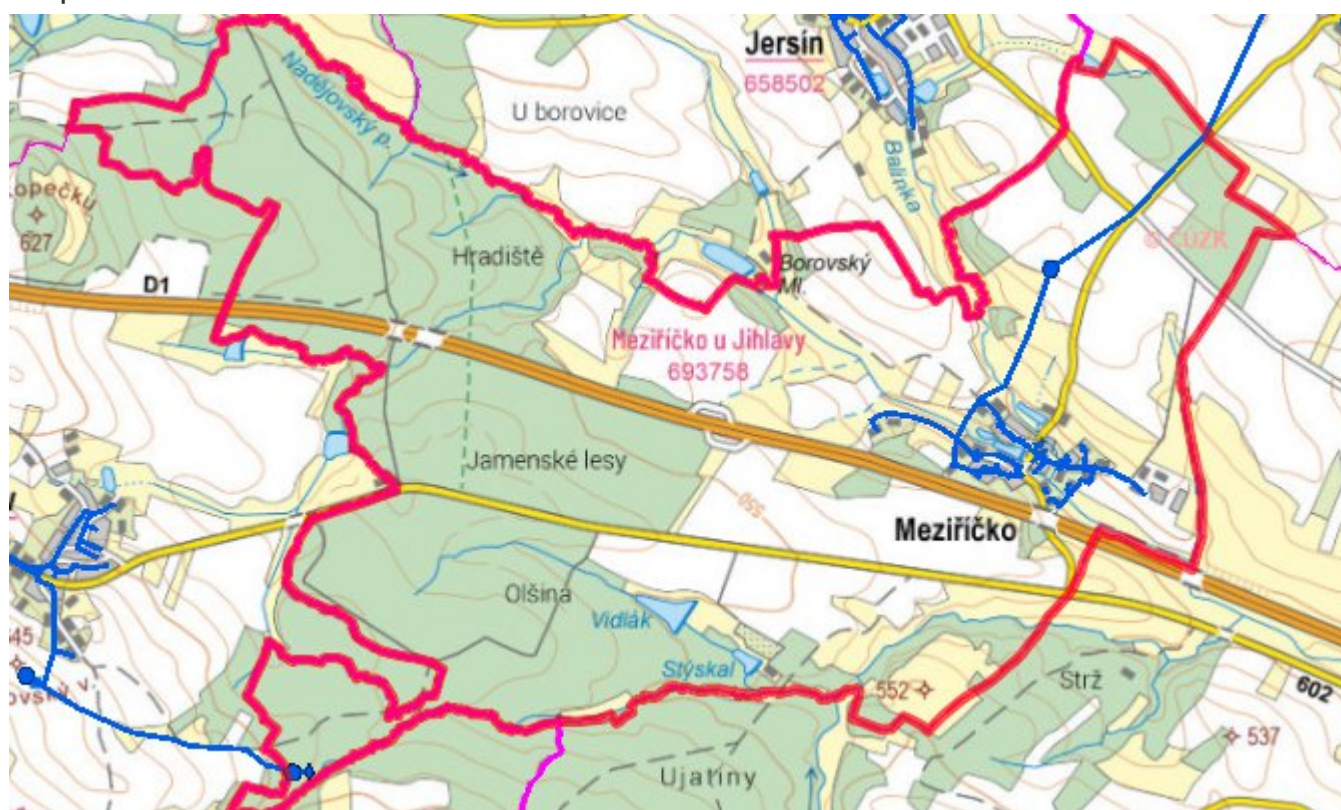
#### Navrhované zdroje pitné vody

S novými vodními zdroji se neuvažuje.

#### Časový harmonogram

V oblasti zásobování pitnou vodou se pro obec Meziříčko realizace navržených opatření předpokládá do r. 2030.

#### Mapa



### D. KANALIZACE A ČOV

#### D.1 Počet obyvatel připojených na ČOV

Název části obce	Počet připojených obyvatel						
	2002	2005	2010	2015	2020	2025	2030
Meziříčko	-	-	-	-	-	-	170
<b>Obec Meziříčko celkem</b>	-	-	-	-	-	-	<b>170</b>

## D.2 Kanalizace – popis stávajícího stavu

Obec má v současnosti vybudovanou jednotnou kanalizační síť. Odpadní vody jsou individuálně zachycovány v jímkách nebo septicích a odtud jsou vypouštěny do jednotné kanalizace, která má výusti do vodního toku Balinka.

V obci není vybudována čistírna odpadních vod.

## D.3 Kanalizace – popis návrhového stavu

V obci je uvažováno s výstavbou nové kanalizace, odvádějící pouze splaškové vody. Splašky budou čerpány na ČOV Měřín.

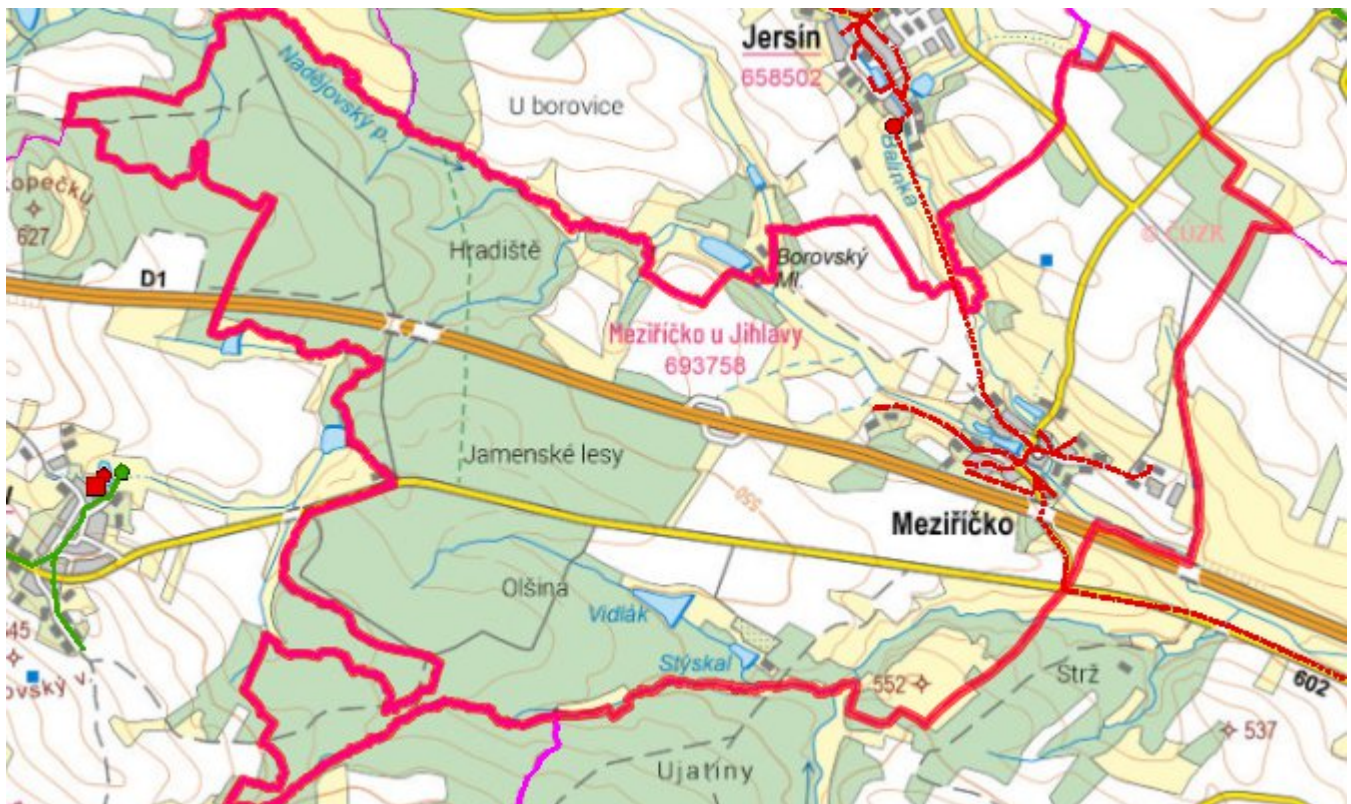
Stávající jednotná kanalizace bude plnit funkci dešťové kanalizace.

Pokud nebude zajištěna výstavba čistírny odpadních vod, budou vzhledem k nízkému počtu obyvatel odpadní vody z jednotlivých domácností zneškodňovány individuálním způsobem (např. domovní čistírny odpadních vod, jímky na vyvážení).

## Časový harmonogram

V oblasti odkanalizování a čištění odpadních vod se pro obec Meziříčko realizace navrhovaných opatření předpokládá do r. 2030.

## Mapa



## E. EKONOMICKÁ ČÁST

Součástí PRVKUK není řešení problematiky imisních limitů ukazatelů přípustného znečištění povrchových vod dle přílohy 3 Nařízení vlády 61/2003 Sb. V nákladech na čistírny odpadních vod není počítáno s investicí do technologií, které zabezpečí splnění těchto limitů. Imisními limity se zabývají jednotlivé Plány povodí.

Předpokládané investiční náklady v letech 2015 - 2030 [tis. Kč]

Název části obce	Typ investice		
	Vodovody	Kanalizace	Celkem
Meziříčko	500,0	20 000,0	20 500,0
<b>Obec Meziříčko celkem</b>	<b>500,0</b>	<b>20 000,0</b>	<b>20 500,0</b>

## AKTUALIZACE

Datum projednání	Číslo projednání	Typ projednání	Popis
15. 12. 2015	0646/07/2015/ZK	usnesení zastupitelstva	Schválení komplexní aktualizace PRVKUK v roce 2015. Došlo ke sjednocení karet na úroveň obce.