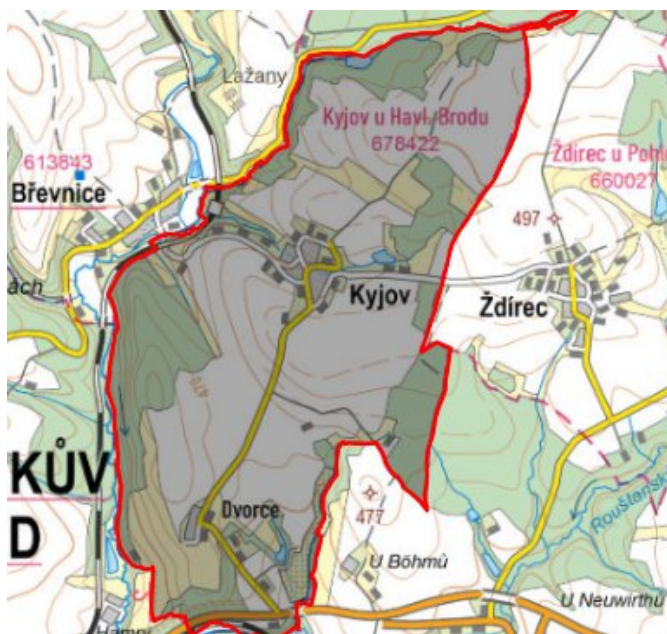


Kyjov - CZ063.3601.6102.069 - stav 1. 1. 2022

A. OBEC

Kyjov

Číslo obce PRVKUK	69
Kód obce PRVKUK	CZ063.3601.6102.069
Kód obce	548308
Číslo ORP (ČSÚ) Název ORP	949 (6102) Havlíčkův Brod
Číslo POU Název POU	1996 Havlíčkův Brod



Členění obce

Úplný kód části obce PRVKUK	Název části obce	Kód části obce PRVKUK	Kód části obce RÚIAN
CZ063.3601.6102.0069.01	Kyjov	40968	409685
CZ063.3601.6102.0069.02	Dvorce	40969	409693

B. CHARAKTERISTIKA OBCE

B.1 Základní informace o obci

Obec Kyjov leží na severovýchod od města Havlíčkův Brod. Obec má místní části Dvorce a Kyjov.

B.2 Demografický vývoj (prognóza)

Název části obce	Bydlící obyvatelé	Počet bydlících obyvatel						
		2002	2005	2010	2015	2020	2025	2030
Dvorce	trvale bydlící	8	8	8	15	17	18	19
	přechodně bydlící	2	2	2	2	2	2	2
	celkem	10	10	10	17	19	20	21
Kyjov	trvale bydlící	111	111	111	123	125	126	127
	přechodně bydlící	18	18	18	18	18	18	18
	celkem	129	129	129	141	143	144	145
Obec Kyjov celkem	trvale bydlící	119	119	119	138	142	144	146
	přechodně bydlící	20	20	20	20	20	20	20
	celkem	139	139	139	158	162	164	166

B.3 Vývoj počtu obyvatel v obci (ČSÚ)

Obec	2009	2010	2011	2012	2013	2014	2015	2016	2017	2018	2019	2020	2021	2022	2023	2024	2025
Kyjov	136	137	139	141	142	143	151	145	147	145	150	150	149	149	149	-	-

C. VODOVODY

C.1 Počet obyvatel připojených na vodovod

Název části obce	Počet připojených obyvatel						
	2002	2005	2010	2015	2020	2025	2030
Dvorce	0	0	0	0	0	0	0
Kyjov	0	0	0	0	125	126	127
Obec Kyjov celkem	0	0	0	0	125	126	127

C.2 Vodovody – popis stávajícího stavu

Místní (městská) část Dvorce

Místní část Dvorce (466 - 474 m n.m.) není v současné době zásobena pitnou vodou z veřejného vodovodu, obyvatelé používají ke svému zásobení soukromé zdroje a obecní studny.

Místní (městská) část Kyjov

Místní část Kyjov (466 - 484 m n.m.) má od roku 2018 vybudovaný veřejný vodovod, který je napojen na přivaděč skupinového vodovodu Želivka - Podmoklany do obce Česká Bělá. Součástí stavby je armaturní šachta s vodoměrem, regulací tlaku a UV zářičem k dezinfekci vody.

C.3 Vodovody – popis návrhového stavu

Místní (městská) část Dvorce

Vzhledem k nízkému počtu obyvatel budou jednotlivé domácnosti zásobovány individuálním způsobem (např. studny, vrty).

Místní (městská) část Kyjov

Navrhuje se dostavba vodovodní sítě v lokalitách, kde dosud není vybudována.

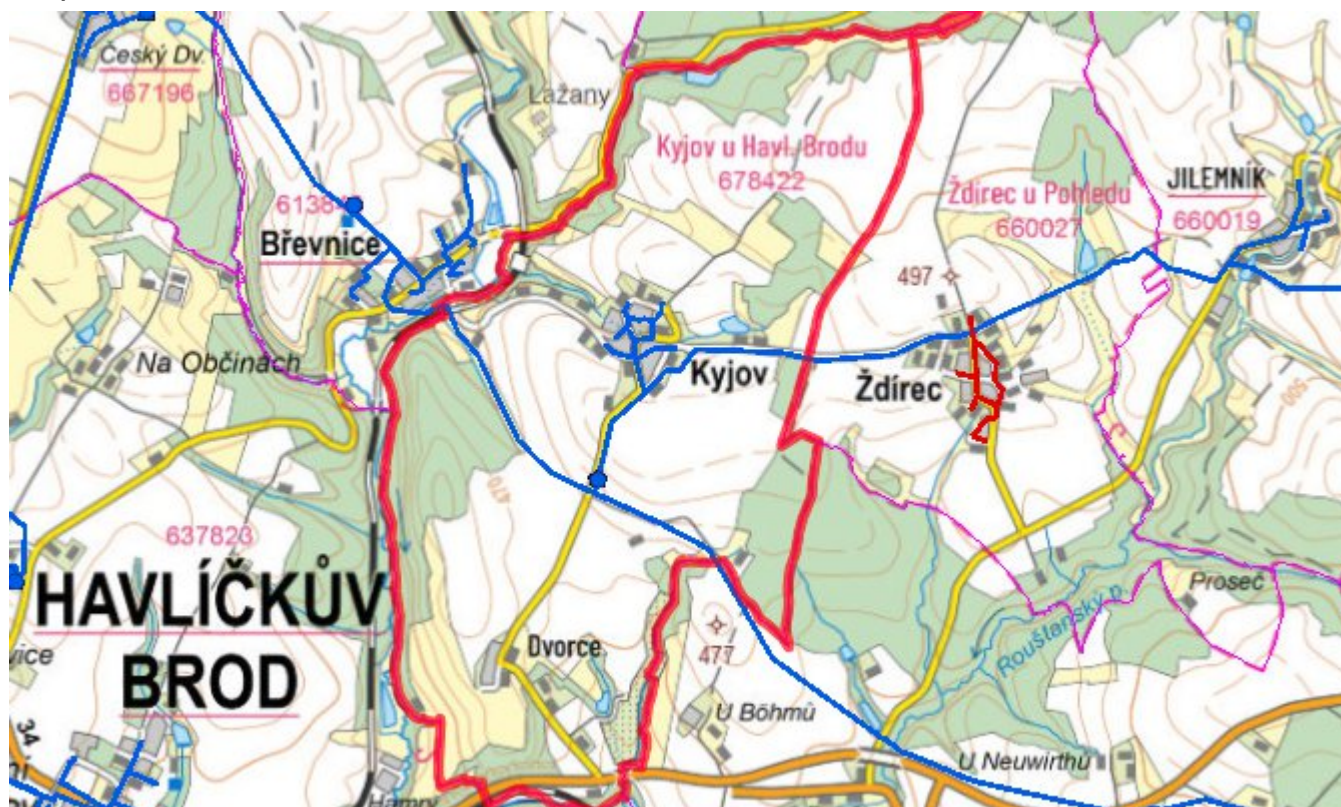
Navrhované zdroje pitné vody

Místní část Kyjov se uvažuje napojit na skupinový vodovod Želivka - Podmoklany se zdroji VN Želivka a prameniště Podmoklany. V místní části Dvorce se s novými vodními zdroji neuvažuje.

Časový harmonogram

V oblasti zásobování pitnou vodou se pro obec Kyjov realizace navržených opatření předpokládá do r. 2030.

Mapa



D. KANALIZACE A ČOV

D.1 Počet obyvatel připojených na ČOV

Název části obce	Počet připojených obyvatel						
	2002	2005	2010	2015	2020	2025	2030
Dvorce	0	0	0	0	0	0	0
Kyjov	0	0	0	0	0	0	0
Obec Kyjov celkem	0	0	0	0	0	0	0

D.2 Kanalizace – popis stávajícího stavu

Místní (městská) část Dvorce

Místní část Dvorce nemá v současnosti vybudovaný systém veřejné kanalizace. Splaškové vody jsou zachycovány v bezodtokých jímkách.

V místní části není vybudována čistírna odpadních vod.

Místní (městská) část Kyjov

Obec Kyjov má vybudovaný systém jednotné veřejné kanalizace. Splaškové vody jsou po předčištění v biologických septických nebo bez předčištění vypouštěny do kanalizace a následně pak přes dva rybníky do Břevnického potoka.

V obci není vybudována čistírna odpadních vod.

D.3 Kanalizace – popis návrhového stavu

Místní (městská) část Dvorce

Vzhledem k nízkému počtu obyvatel budou odpadní vody z jednotlivých domácností zneškodňovány individuálním způsobem (např. domovní čistírny odpadních vod, jímky na vyvážení).

Místní (městská) část Kyjov

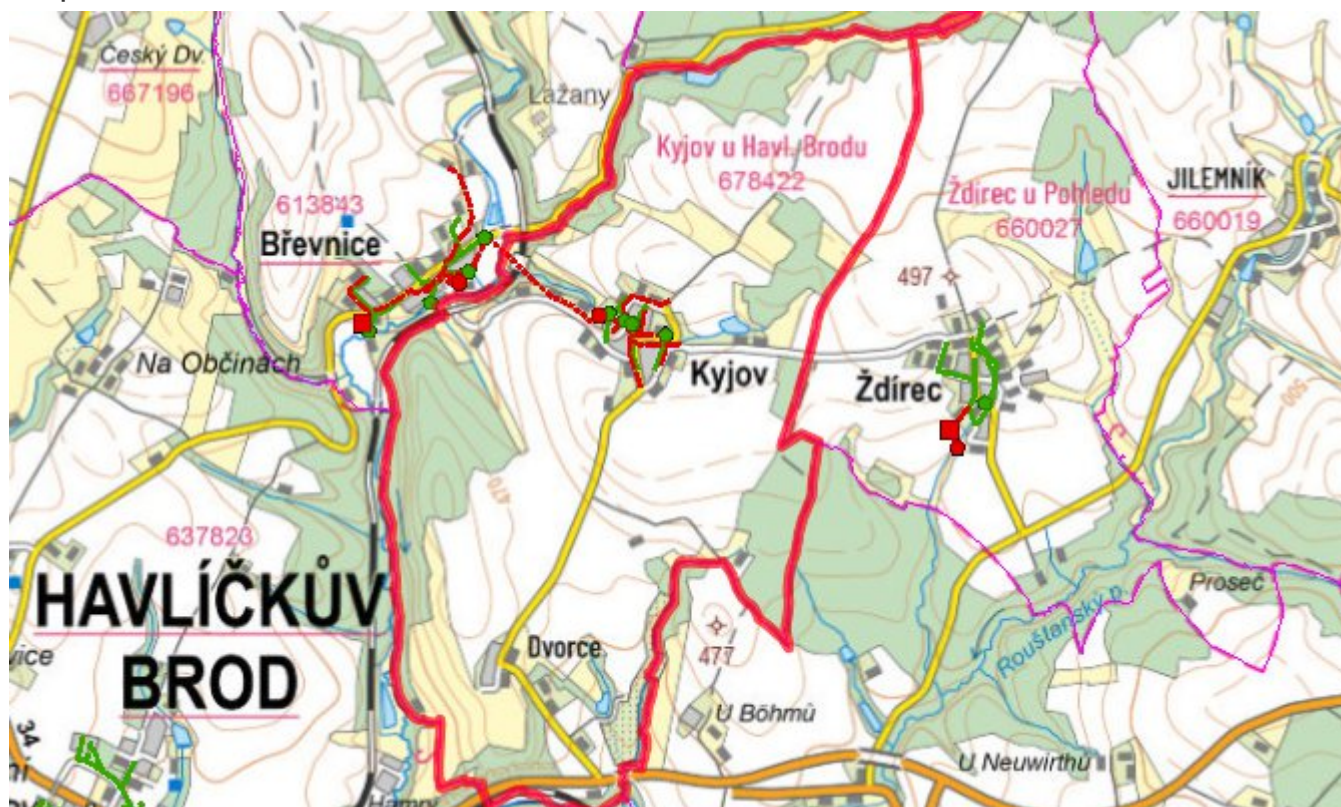
V Kyjově je uvažováno s výstavbou nové oddílné kanalizace, odvádějící pouze splaškové vody. Splašky budou odváděny na ČOV Havlíčkův Brod. Stávající stoky budou plnit funkci dešťové kanalizace.

Pokud nebude zajištěno napojení na ČOV Havlíčkův Brod, budou vzhledem k nízkému počtu obyvatel odpadní vody z jednotlivých domácností zneškodňovány individuálním způsobem (např. domovní čistírny odpadních vod, jímky na vyvážení).

Časový harmonogram

V oblasti odkanalizování a čištění odpadních vod se pro obec Kyjov realizace navrhovaných opatření nepředpokládá do r. 2030.

Mapa



E. EKONOMICKÁ ČÁST

Součástí PRVKUK není řešení problematiky imisních limitů ukazatelů přípustného znečištění povrchových vod dle přílohy 3 Nařízení vlády 61/2003 Sb. V nákladech na čistírny odpadních vod není počítáno s investicí do technologií, které zabezpečí splnění těchto limitů. Imisními limity se zabývají jednotlivé Plány povodí.

Předpokládané investiční náklady v letech 2015 - 2030 [tis. Kč]

Název části obce	Typ investice		
	Vodovody	Kanalizace	Celkem
Dvorce	-	-	-
Kyjov	1 951,0	-	1 951,0
Obec Kyjov celkem	1 951,0	-	1 951,0

AKTUALIZACE

Datum projednání	Číslo projednání	Typ projednání	Popis
1. 1. 2022	2022	administrativní opatření	Oprava evidenčních údajů podle skutečnosti.
31. 8. 2018	111/2018	administrativní opatření	Kyjov - vodovod v celkové délce 1339,5 m
15. 12. 2015	0646/07/2015/ZK	usnesení zastupitelstva	Schválení komplexní aktualizace PRVKUK v roce 2015. Došlo ke sjednocení karet na úroveň obce.