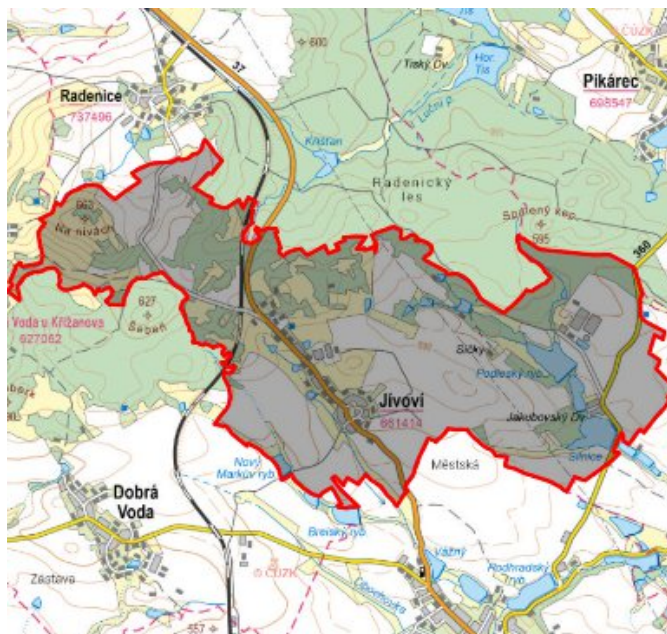


Jívoví - CZ063.3714.6114.626 - stav 15. 12. 2015

A. OBEC

Jívoví

Číslo obce PRVKUK	626
Kód obce PRVKUK	CZ063.3714.6114.626
Kód obce	595802
Číslo ORP (ČSÚ) Název ORP	1694 (6114) Velké Meziříčí
Číslo POU Název POU	3409 Velké Meziříčí



Členění obce

Úplný kód části obce PRVKUK	Název části obce	Kód části obce PRVKUK	Kód části obce RÚIAN
CZ063.3714.6114.0626.01	Jívoví	06141	61417

B. CHARAKTERISTIKA OBCE

B.1 Základní informace o obci

Obec Jívoví se nachází severovýchodně od města Velké Meziříčí, ve vzdálenosti cca 10 km. Obcí protéká Jívovský potok. Rozsah zástavby je v rozmezí 542 - 599 m n. m.

B.2 Demografický vývoj (prognóza)

Název části obce	Bydlící obyvatelé	Počet bydlících obyvatel						
		2002	2005	2010	2015	2020	2025	2030
Jívoví	trvale bydlící	303	302	302	296	305	310	310
	přechodně bydlící	15	15	15	15	15	15	15
	celkem	318	317	317	311	320	325	325
Obec Jívoví celkem	trvale bydlící	303	302	302	296	305	310	310
	přechodně bydlící	15	15	15	15	15	15	15
	celkem	318	317	317	311	320	325	325

B.3 Vývoj počtu obyvatel v obci (ČSÚ)

Obec	2009	2010	2011	2012	2013	2014	2015	2016	2017	2018	2019	2020	2021	2022	2023	2024	2025
Jívoví	301	293	296	295	292	289	288	280	285	282	289	289	288	288	288	-	-

C. VODOVODY

C.1 Počet obyvatel připojených na vodovod

Název části obce	Počet připojených obyvatel						
	2002	2005	2010	2015	2020	2025	2030
Jívoví	295	295	295	296	305	310	310
Obec Jívoví celkem	295	295	295	296	305	310	310

C.2 Vodovody - popis stávajícího stavu

Obec Jívoví je zásobena pitnou vodou z ÚV Mostiště. Zásobní řad do obce odbočuje z přívodného řadu z VDJ Dobrá Voda 2 x 1000 m³ (590/585,0 m.n.m.) do Velké Bíteše.

Spotřebišť je rozděleno do dvou tlakových pásem:

I. tl. pásmo (542 - 570 m.n.m.) je zásobeno gravitačně přímo z přívodného řadu z VDJ Dobrá Voda 2 x 1000 m³ (590/585 m.n.m.).

II. tl. pásmo (570 - 552 m.n.m.) je zásobeno z přívodného řadu přes ATS.

C.3 Vodovody – popis návrhového stavu

Vzhledem k technickému stavu části vodovodní sítě se předpokládá částečná obnova (rekonstrukce) vodovodní sítě včetně souvisejících objektů. Dále se navrhuje dostavba vodovodní sítě v lokalitách, kde dosud není vybudována.

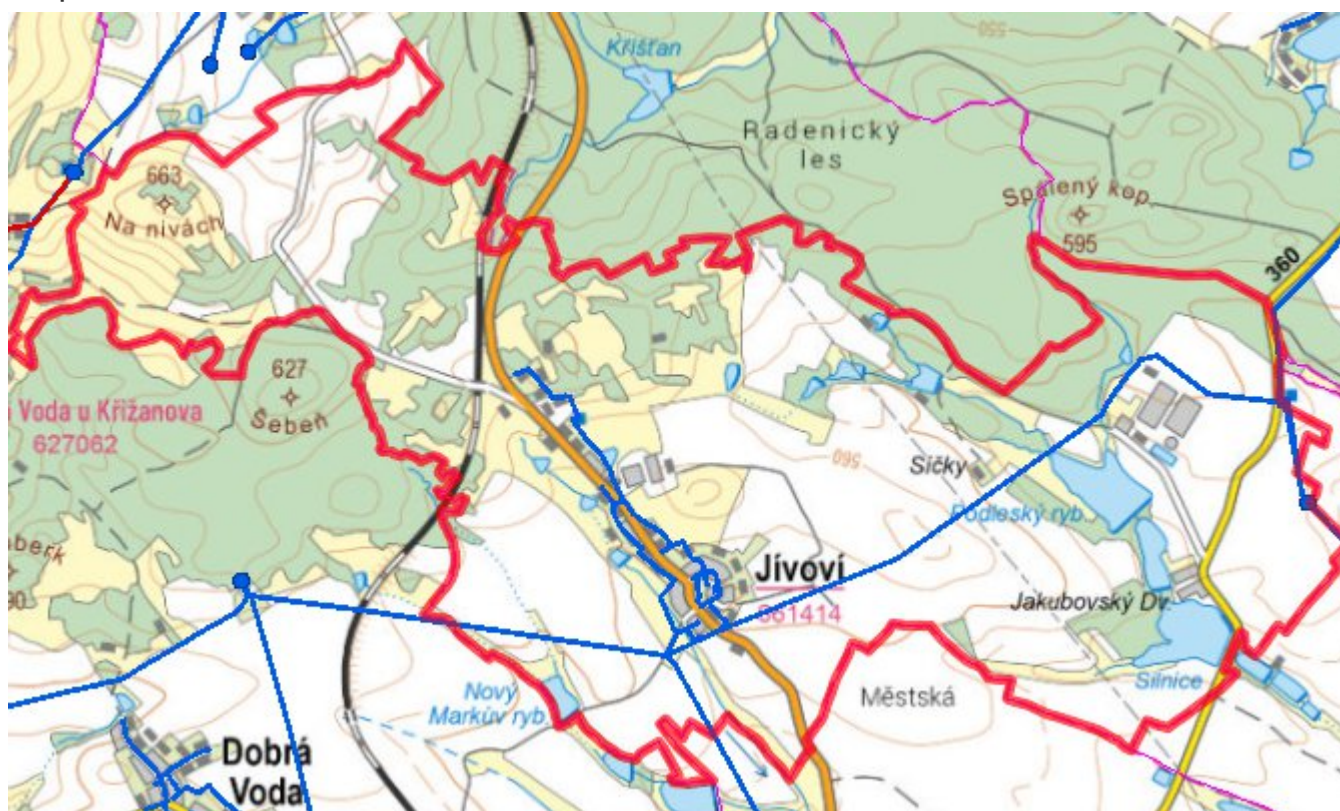
Navrhované zdroje pitné vody

S novými vodními zdroji se neuvažuje.

Časový harmonogram

V oblasti zásobování pitnou vodou se pro obec Jívoví realizace navrhovaných opatření předpokládá do r. 2030.

Mapa



D. KANALIZACE A ČOV

D.1 Počet obyvatel připojených na ČOV

Název části obce	Počet připojených obyvatel						
	2002	2005	2010	2015	2020	2025	2030
Jívoví	-	-	-	-	-	310	310
Obec Jívoví celkem	-	-	-	-	-	310	310

D.2 Kanalizace – popis stávajícího stavu

V obci je vybudována jednotná kanalizační síť, na kterou je napojeno přibližně 211 obyvatel. Při výstavbě kanalizace, jejíž celková délka činí cca 945 m, byly použity betonové trouby profilů DN 500 - 800.

Odpadní vody odtékají po předčištění v biologických septicích stávající kanalizací přímo do Jívovského potoka. Ostatní nemovitosti mají vybudovány bezodtoké jímky.

V obci není vybudována čistírna odpadních vod.

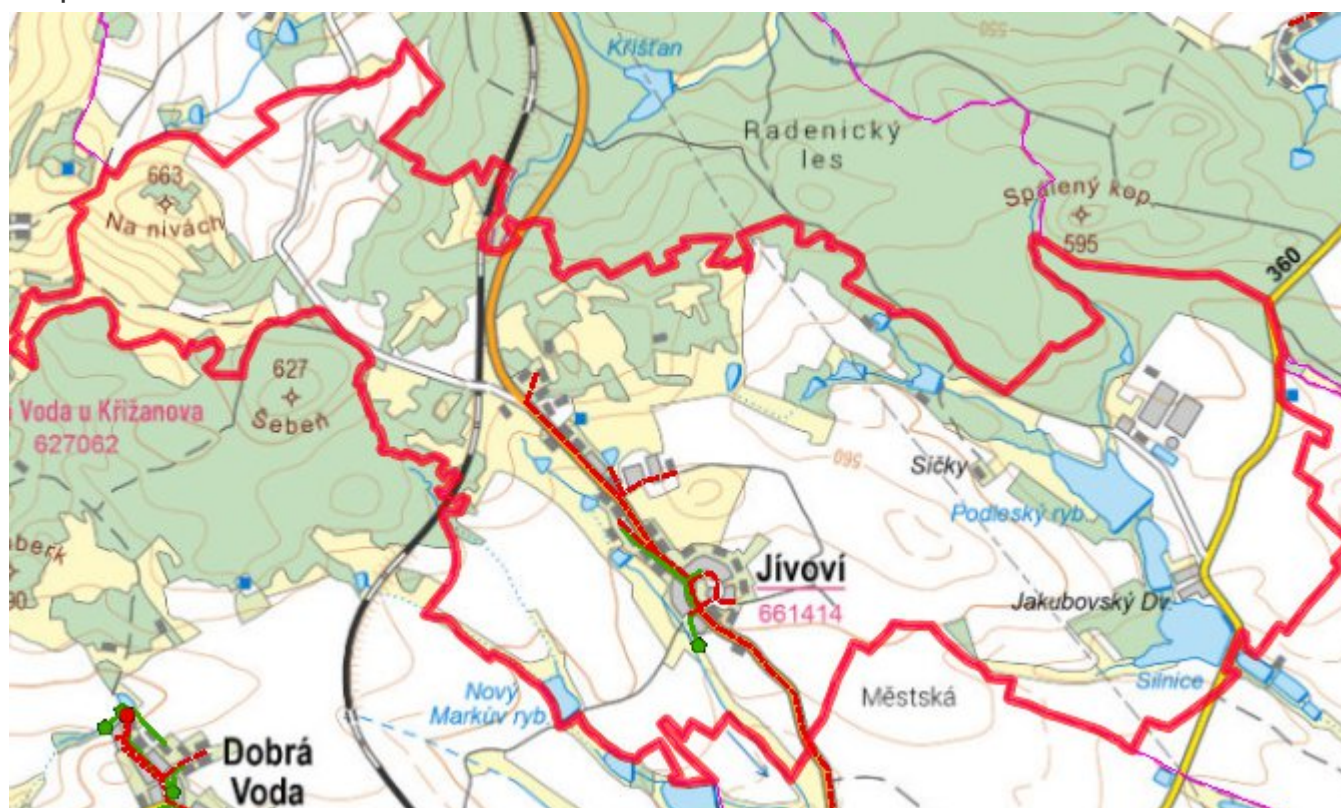
D.3 Kanalizace – popis návrhového stavu

Současný technický stav této kanalizace je nevyhovující. Proto je uvažováno v obci s výstavbou nové kanalizace, odvádějící pouze splaškové vody. Stávající stoky budou plnit funkci dešťové kanalizace. Splaškové vody budou čerpány výtlakem na ČOV Křižanov.

Časový harmonogram

V oblasti odkanalizování a čištění odpadních vod se pro obec Jívoví realizace navrhovaných opatření předpokládá do r. 2030.

Mapa



E. EKONOMICKÁ ČÁST

Součástí PRVKUK není řešení problematiky imisních limitů ukazatelů přípustného znečištění povrchových vod dle přílohy 3 Nařízení vlády 61/2003 Sb. V nákladech na čistírny odpadních vod není počítáno s investicí do technologií, které zabezpečí splnění těchto limitů. Imisními limity se zabývají jednotlivé Plány povodí.

Předpokládané investiční náklady v letech 2015 - 2030 [tis. Kč]

Název části obce	Typ investice		
	Vodovody	Kanalizace	Celkem
Jívoví	1 500,0	14 000,0	15 500,0
Obec Jívoví celkem	1 500,0	14 000,0	15 500,0

AKTUALIZACE

Datum projednání	Číslo projednání	Typ projednání	Popis
15. 12. 2015	0646/07/2015/ZK	usnesení zastupitelstva	Schválení komplexní aktualizace PRVKUK v roce 2015. Došlo ke sjednocení karet na úroveň obce.