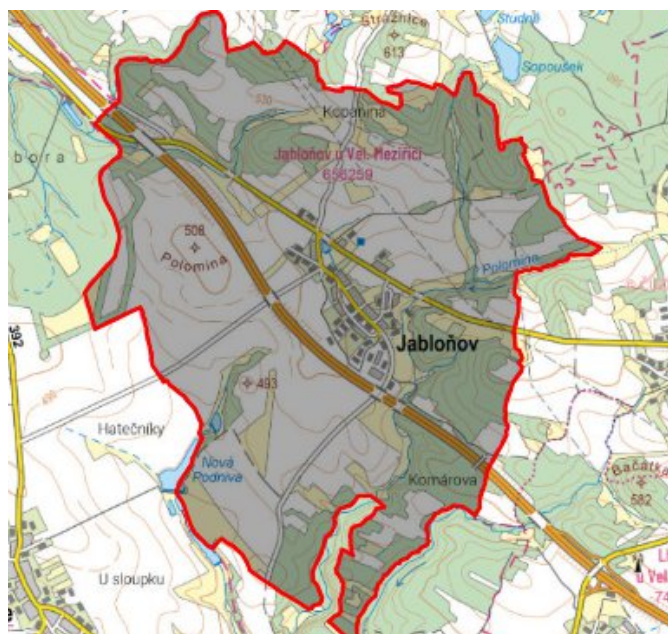


# Jabloňov - CZ063.3714.6114.625 - stav 15. 12. 2015

## A. OBEC

Jabloňov

<b>Číslo obce PRVKUK</b>	625
<b>Kód obce PRVKUK</b>	CZ063.3714.6114.625
<b>Kód obce</b>	595730
<b>Číslo ORP (ČSÚ) Název ORP</b>	1694 (6114) Velké Meziříčí
<b>Číslo POU Název POU</b>	3409 Velké Meziříčí



## Členění obce

<b>Úplný kód části obce PRVKUK</b>	<b>Název části obce</b>	<b>Kód části obce PRVKUK</b>	<b>Kód části obce RÚIAN</b>
CZ063.3714.6114.0625.01	Jabloňov	05625	56251

## B. CHARAKTERISTIKA OBCE

### B.1 Základní informace o obci

Obec Jabloňov se nachází jihovýchodně od města Velké Meziříčí, ve vzdálenosti cca 6 km. Rozsah zástavby je v rozmezí 489 - 510 m n. m.

## B.2 Demografický vývoj (prognóza)

Název části obce	Bydlící obyvatelé	Počet bydlících obyvatel						
		2002	2005	2010	2015	2020	2025	2030
Jabloňov	trvale bydlící	321	320	320	350	357	364	369
	přechodně bydlící	10	10	10	10	10	10	10
	celkem	331	330	330	360	367	374	379
Obec Jabloňov celkem	trvale bydlící	321	320	320	350	357	364	369
	přechodně bydlící	10	10	10	10	10	10	10
	<b>celkem</b>	<b>331</b>	<b>330</b>	<b>330</b>	<b>360</b>	<b>367</b>	<b>374</b>	<b>379</b>

## B.3 Vývoj počtu obyvatel v obci (ČSÚ)

Obec	2009	2010	2011	2012	2013	2014	2015	2016	2017	2018	2019	2020	2021	2022	2023	2024
Jabloňov	336	346	351	349	362	360	364	352	353	346	345	345	340	340	340	-

## C. VODOVODY

### C.1 Počet obyvatel připojených na vodovod

Název části obce	Počet připojených obyvatel						
	2002	2005	2010	2015	2020	2025	2030
Jabloňov	308	308	308	350	357	364	369
<b>Obec Jabloňov celkem</b>	<b>308</b>	<b>308</b>	<b>308</b>	<b>350</b>	<b>357</b>	<b>364</b>	<b>369</b>

### C.2 Vodovody – popis stávajícího stavu

Obec Jabloňov (489 - 510 m.n.m.) má veřejný vodovod. Voda je přiváděna z ÚV Mostiště. Obec je připojena na přivaděč Velké Meziříčí - Velká Bíteš, na kterém je umístěn VDJ Jabloňov 2 x 150 m<sup>3</sup> s kótami hladiny 522,0 / 518,35 m.n.m. VDJ Jabloňov je využíván jako akumulace pro čerpací stanici na přivaděči Velké Meziříčí - Velká Bíteš a jako zásobní vodojem pro obec Jabloňov. Z vodojemu je obec zásobena gravitačně.

## C.3 Vodovody – popis návrhového stavu

Vzhledem k technickému stavu části vodovodní sítě se předpokládá částečná obnova (rekonstrukce) vodovodní sítě včetně souvisejících objektů. Dále se navrhuje dostavba vodovodní sítě v lokalitách, kde dosud není vybudována.

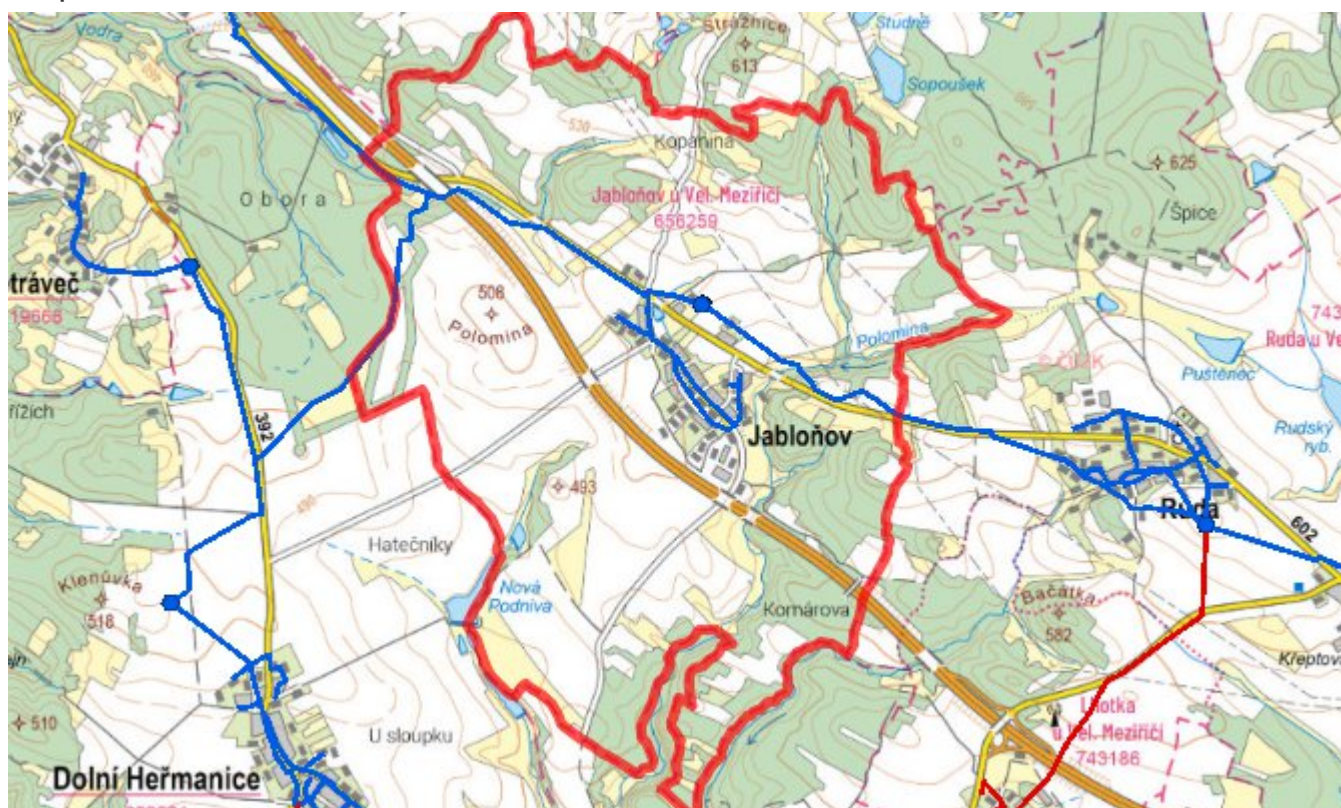
### Navrhované zdroje pitné vody

S novými vodními zdroji se neuvažuje.

### Časový harmonogram

V oblasti zásobování pitnou vodou se pro obec Jabloňov realizace navrhovaných opatření nepředpokládá do r. 2030.

### Mapa



## D. KANALIZACE A ČOV

### D.1 Počet obyvatel připojených na ČOV

Název části obce	Počet připojených obyvatel						
	2002	2005	2010	2015	2020	2025	2030
Jabloňov	-	-	-	-	-	-	369
<b>Obec Jabloňov celkem</b>	-	-	-	-	-	-	<b>369</b>

## D.2 Kanalizace – popis stávajícího stavu

Obec má jednotnou kanalizační síť postavenou v letech 1971 - 1985, na kterou je napojeno 249 obyvatel. Při výstavbě kanalizace, jejíž celková délka činí 1048 m, byly použity betonové trouby profilů DN 300 a DN 400.

Stoky A a C jsou zaústěny do potoku Polomina, stoka B do rybníka v jižní části návsi. Odpadní vody odtékají stávající kanalizací po předčištění v biologických septicích přímo do toku nebo rybníka, část odpadních vod do bezodtokých jímek.

V obci není vybudována čistírna odpadních vod.

## D.3 Kanalizace – popis návrhového stavu

Současný technický stav kanalizace je nevyhovující. Proto je uvažováno v obci s výstavbou nové kanalizace, odvádějící pouze splaškové vody. Stávající stoky budou plnit funkci dešťové kanalizace. Splašková voda odváděná stokovou sítí na nově vybudovanou ČOV.

V obci bude vybudována čistírna odpadních vod.

V současnosti napojené obce (místní části): nejsou

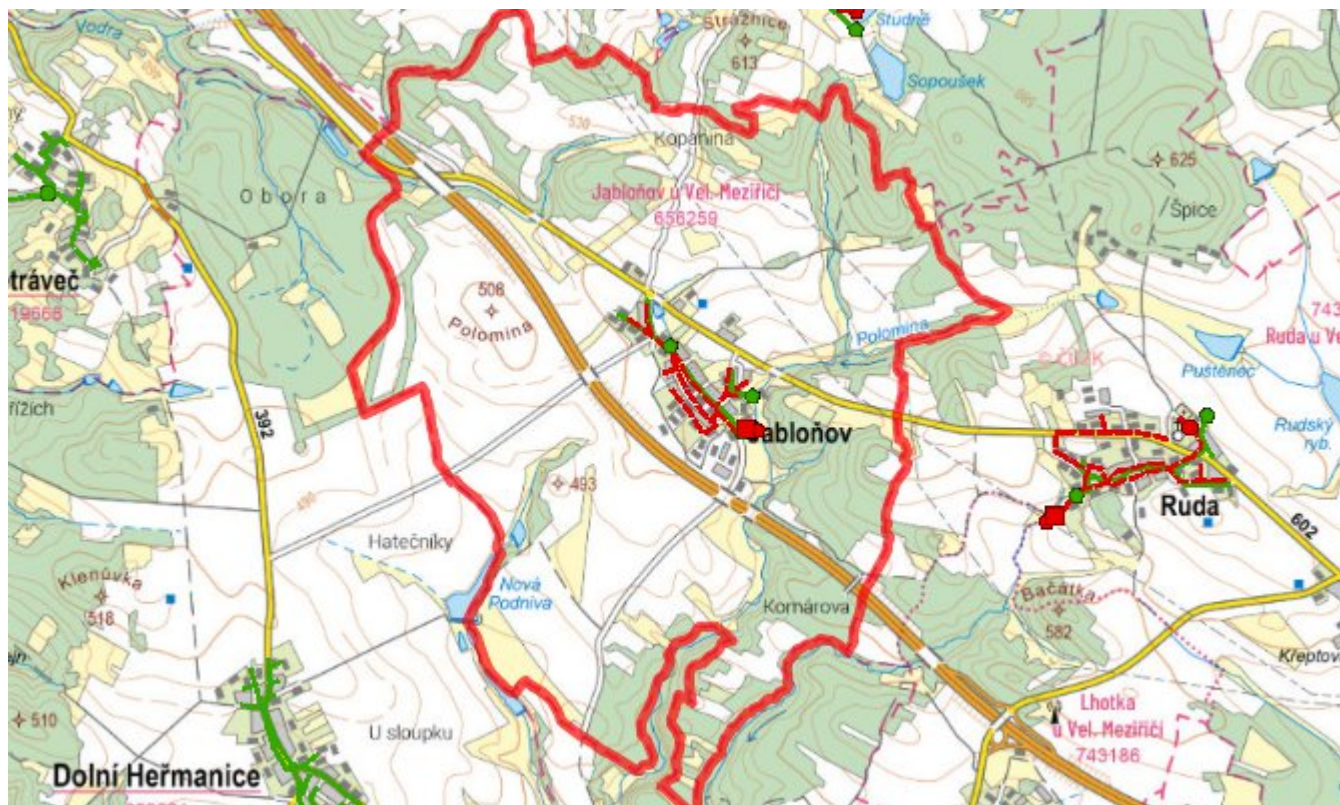
Nově napojené obce (místní části): Jabloňov

Návrhový svaz z obcí (místních částí): není

## Časový harmonogram

V oblasti odkanalizování a čištění odpadních vod se pro obec Jabloňov realizace navrhovaných opatření předpokládá do r. 2030.

## Mapa



## E. EKONOMICKÁ ČÁST

Součástí PRVKUK není řešení problematiky imisních limitů ukazatelů přípustného znečištění povrchových vod dle přílohy 3 Nařízení vlády 61/2003 Sb. V nákladech na čistírny odpadních vod není počítáno s investicí do technologií, které zabezpečí splnění těchto limitů. Imisními limity se zabývají jednotlivé Plány povodí.

Předpokládané investiční náklady v letech 2015 - 2030 [tis. Kč]

Název části obce	Typ investice		
	Vodovody	Kanalizace	Celkem
Jabloňov	4 000,0	18 000,0	22 000,0
<b>Obec Jabloňov celkem</b>	<b>4 000,0</b>	<b>18 000,0</b>	<b>22 000,0</b>

## AKTUALIZACE

Datum projednání	Číslo projednání	Typ projednání	Popis
15. 12. 2015	0646/07/2015/ZK	usnesení zastupitelstva	Schválení komplexní aktualizace PRVKUK v roce 2015. Došlo ke sjednocení karet na úroveň obce.