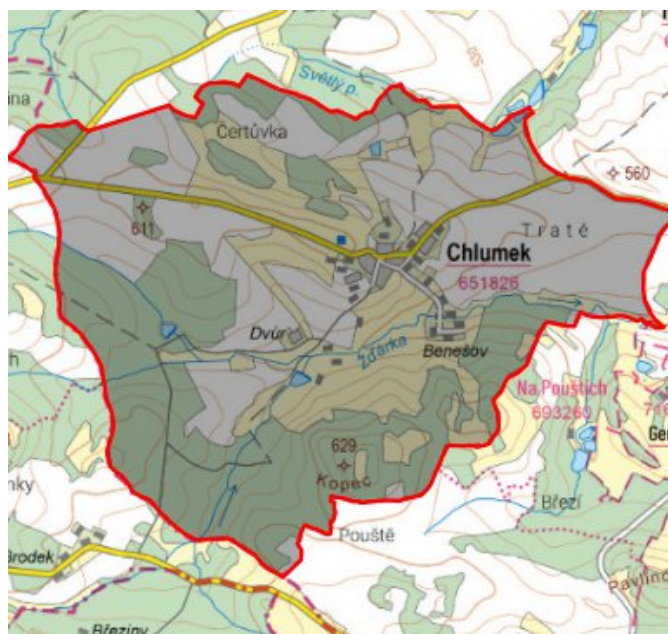


# Chlumeck - CZ063.3714.6114.624 - stav 15. 12. 2015

## A. OBEC

Chlumeck

<b>Číslo obce PRVKUK</b>	624
<b>Kód obce PRVKUK</b>	CZ063.3714.6114.624
<b>Kód obce</b>	595713
<b>Číslo ORP (ČSÚ) Název ORP</b>	1694 (6114) Velké Meziříčí
<b>Číslo POU Název POU</b>	3409 Velké Meziříčí



## Členění obce

<b>Úplný kód části obce PRVKUK</b>	<b>Název části obce</b>	<b>Kód části obce PRVKUK</b>	<b>Kód části obce RÚIAN</b>
CZ063.3714.6114.0624.01	Chlumeck	05182	51829

## B. CHARAKTERISTIKA OBCE

### B.1 Základní informace o obci

Obec Chlumeck se nachází západně od města Velké Meziříčí, ve vzdálenosti cca 13 km. Obcí protéká potok Žďárka. Rozsah zástavby je v rozmezí 540 - 600 m n. m.

## B.2 Demografický vývoj (prognóza)

Název části obce	Bydlící obyvatelé	Počet bydlících obyvatel						
		2002	2005	2010	2015	2020	2025	2030
Chlumek	trvale bydlící	180	180	180	175	172	170	168
	přechodně bydlící	14	14	14	15	15	15	15
	celkem	194	194	194	190	187	185	183
Obec Chlumek celkem	trvale bydlící	180	180	180	175	172	170	168
	přechodně bydlící	14	14	14	15	15	15	15
	<b>celkem</b>	<b>194</b>	<b>194</b>	<b>194</b>	<b>190</b>	<b>187</b>	<b>185</b>	<b>183</b>

## B.3 Vývoj počtu obyvatel v obci (ČSÚ)

Obec	2009	2010	2011	2012	2013	2014	2015	2016	2017	2018	2019	2020	2021	2022	2023	2024
Chlumek	177	186	186	183	178	176	172	164	167	164	164	164	173	173	173	-

## C. VODOVODY

### C.1 Počet obyvatel připojených na vodovod

Název části obce	Počet připojených obyvatel						
	2002	2005	2010	2015	2020	2025	2030
Chlumek	180	180	180	188	186	184	182
<b>Obec Chlumek celkem</b>	<b>180</b>	<b>180</b>	<b>180</b>	<b>188</b>	<b>186</b>	<b>184</b>	<b>182</b>

### C.2 Vodovody – popis stávajícího stavu

Obec Chlumek je zásobena pitnou vodou z jímací studny s kapacitou 1,0 l/s. U studny je čerpací stanice s odkyselovacím filtrem. Voda je čerpána do VDJ Chlumek 35 m<sup>3</sup> (588,5/586,5 m.n.m.).

### C.3 Vodovody – popis návrhového stavu

Předpokládá se napojení nově vybudovaného vrtu hloubky 17 m o kapacitě 1,2 l/s, případně doplnění úpravny vody.

Vzhledem k technickému stavu části vodovodní sítě se předpokládá částečná obnova (rekonstrukce) vodovodní sítě včetně souvisejících objektů. Dále se navrhuje dostavba vodovodní sítě v lokalitách, kde dosud není vybudována.

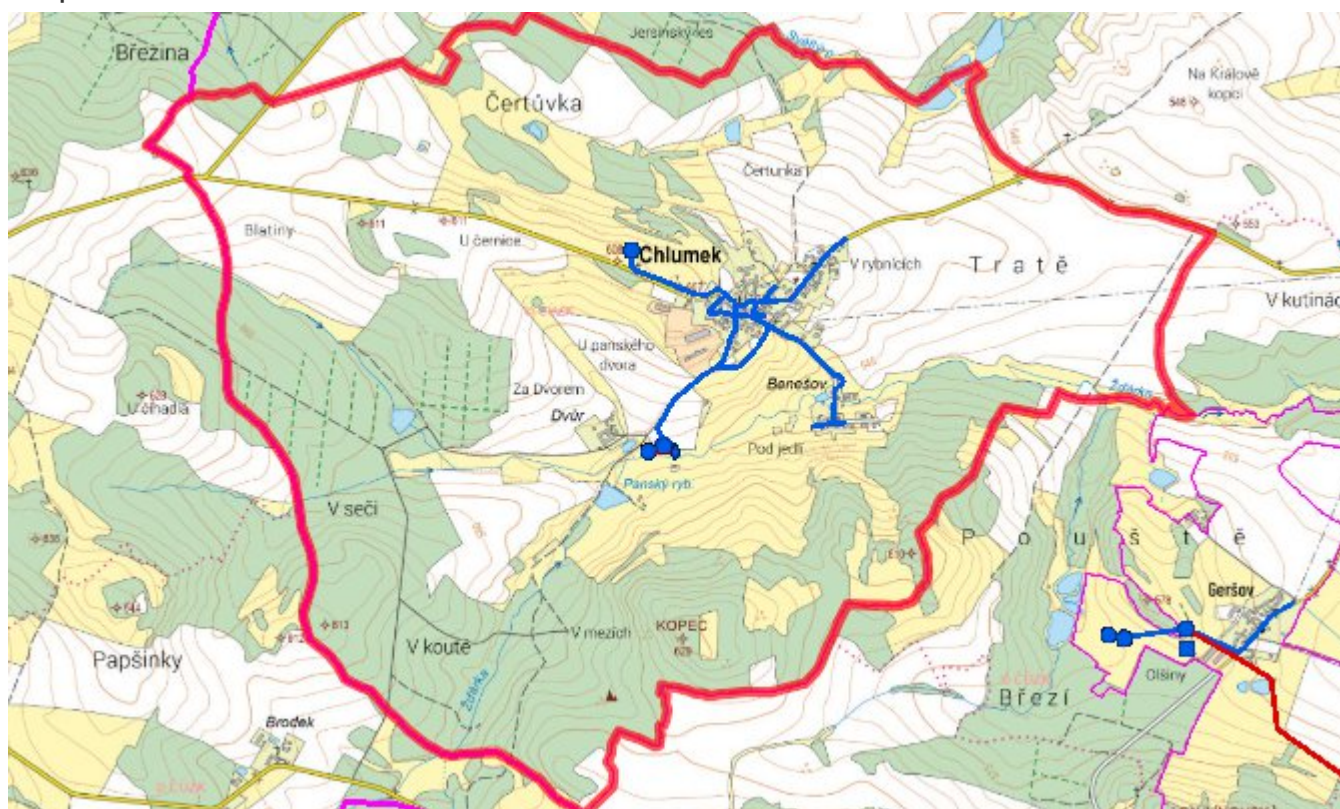
#### Navrhované zdroje pitné vody

S novými vodními zdroji se uvažuje.

#### Časový harmonogram

V oblasti zásobování pitnou vodou se pro obec Chlumeck realizace navrhovaných opatření předpokládá do r. 2030.

#### Mapa



### D. KANALIZACE A ČOV

#### D.1 Počet obyvatel připojených na ČOV

Název části obce	Počet připojených obyvatel						
	2002	2005	2010	2015	2020	2025	2030
Chlumeck	-	-	-	-	-	-	-
Obec Chlumeck celkem	-	-	-	-	-	-	-

## D.2 Kanalizace – popis stávajícího stavu

Na jednotnou kanalizační síť je napojeno přibližně 140 obyvatel. Při výstavbě kanalizace, jejíž celková délka činí cca 2000 m, byly použity betonové trouby profilů DN 200 až DN 400.

Současný technický stav této kanalizace je nevyhovující.

Celá kanalizační síť s jedinou výustí je zaústěna do potoka Žďárka. Odpadní vody odtékají po předčištění v biologických septicích kanalizací přímo do toku, část rodinných domků má vybudovány bezodtoké jímky.

V obci není vybudována čistírna odpadních vod.

## D.3 Kanalizace – popis návrhového stavu

Předpokládá se výstavba nové kanalizace, odvádějící pouze splaškové vody. Stávající stoky budou plnit funkci dešťové kanalizace.

V obci bude vybudována čistírna odpadních vod.

Pokud nebude zajištěna výstavba čistírny odpadních vod, budou vzhledem k nízkému počtu obyvatel odpadní vody z jednotlivých domácností zneškodňovány individuálním způsobem (např. domovní čistírny odpadních vod, jímky na vyvážení).

V současnosti napojené obce (místní části): nejsou

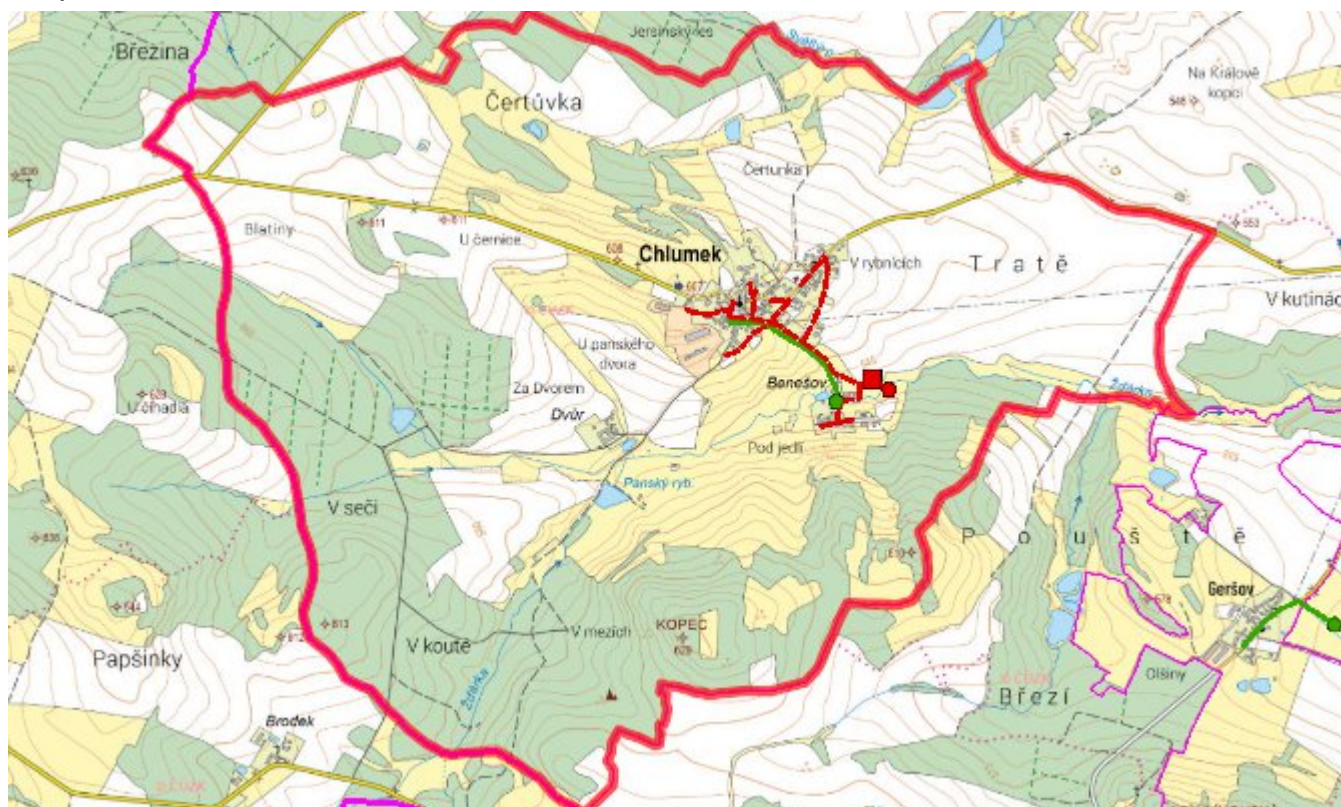
Nově napojené obce (místní části): Chlumek

Návrhový svoz z obcí (místních částí): nejsou

### **Časový harmonogram**

V oblasti odkanalizování a čištění odpadních vod se pro obec Chlumek realizace navrhovaných opatření předpokládá do r. 2030.

## Mapa



## E. EKONOMICKÁ ČÁST

Součástí PRVKUK není řešení problematiky imisních limitů ukazatelů přípustného znečištění povrchových vod dle přílohy 3 Nařízení vlády 61/2003 Sb. V nákladech na čistírny odpadních vod není počítáno s investicí do technologií, které zabezpečí splnění těchto limitů. Imisními limity se zabývají jednotlivé Plány povodí.

Předpokládané investiční náklady v letech 2015 - 2030 [tis. Kč]

Název části obce	Typ investice		
	Vodovody	Kanalizace	Celkem
Chlumecký	-	15 000,0	15 000,0
<b>Obec Chlumecký celkem</b>	-	<b>15 000,0</b>	<b>15 000,0</b>

## AKTUALIZACE

<b>Datum projednání</b>	<b>Číslo projednání</b>	<b>Typ projednání</b>	<b>Popis</b>
15. 12. 2015	0646/07/2015/ZK	usnesení zastupitelstva	Schválení komplexní aktualizace PRVKUK v roce 2015. Došlo ke sjednocení karet na úroveň obce.