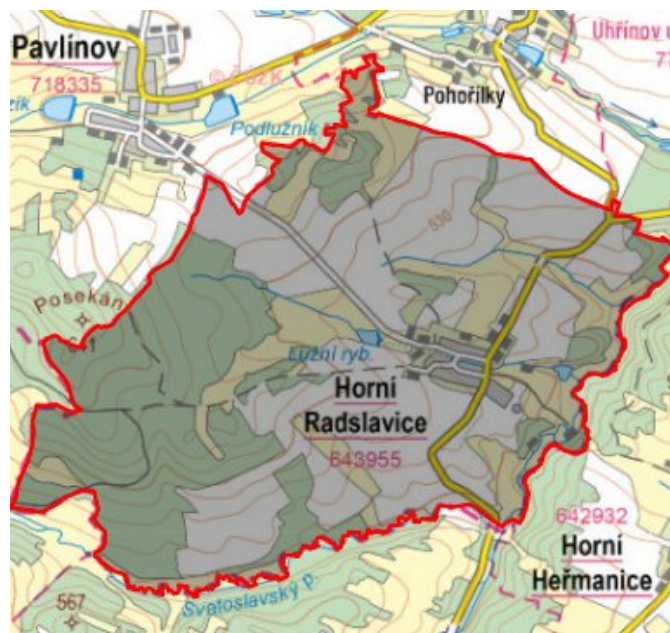


Horní Radslavice - CZ063.3714.6114.623 - stav 17. 2. 2016

A. OBEC

Horní Radslavice

Číslo obce PRVKUK	623
Kód obce PRVKUK	CZ063.3714.6114.623
Kód obce	595675
Číslo ORP (ČSÚ) Název ORP	1694 (6114) Velké Meziříčí
Číslo POU Název POU	3409 Velké Meziříčí



Členění obce

Úplný kód části obce PRVKUK	Název části obce	Kód části obce PRVKUK	Kód části obce RÚIAN
CZ063.3714.6114.0623.01	Horní Radslavice	04395	43958

B. CHARAKTERISTIKA OBCE

B.1 Základní informace o obci

Obec Horní Radslavice se nachází západně od města Velké Meziříčí, ve vzdálenosti cca 8 km. Obcí protéká Svatoslavský potok. Rozsah zástavby v obci je v rozmezí 510 - 526 m.n.m.

B.2 Demografický vývoj (prognóza)

Název části obce	Bydlící obyvatelé	Počet bydlících obyvatel						
		2002	2005	2010	2015	2020	2025	2030
Horní Radslavice	trvale bydlící	96	96	96	88	84	80	76
	přechodně bydlící	15	15	15	8	12	12	10
	celkem	111	111	111	96	96	92	86
Obec Horní Radslavice celkem	trvale bydlící	96	96	96	88	84	80	76
	přechodně bydlící	15	15	15	8	12	12	10
	celkem	111	111	111	96	96	92	86

B.3 Vývoj počtu obyvatel v obci (ČSÚ)

Obec	2009	2010	2011	2012	2013	2014	2015	2016	2017	2018	2019	2020	2021	2022	2023	2024	2025
Horní Radslavice	89	90	91	91	91	90	87	86	93	87	91	91	91	91	91	-	-

C. VODOVODY

C.1 Počet obyvatel připojených na vodovod

Název části obce	Počet připojených obyvatel						
	2002	2005	2010	2015	2020	2025	2030
Horní Radslavice	96	96	96	83	84	80	78
Obec Horní Radslavice celkem	96	96	96	83	84	80	78

C.2 Vodovody – popis stávajícího stavu

Obec Horní Radslavice (510 - 526 m.n.m.) má veřejný vodovod uveden do provozu v 50. letech s vlastním prameništěm. Vodovodní síť je ve velmi špatném stavu. Obec vybudovala a uvedla do provozu odradonovací zařízení a VDJ 2 m³ s ATS.

V obci v roce 2016 byl uveden do provozu vodovod v celkové délce 1578 m.

C.3 Vodovody – popis návrhového stavu

Navrhuje se výstavba VDJ cca 2x20 m³, výtlačného řadu z prameniště do VDJ, zásobovacího řadu z VDJ do obce a rozvodných řadů v obci.

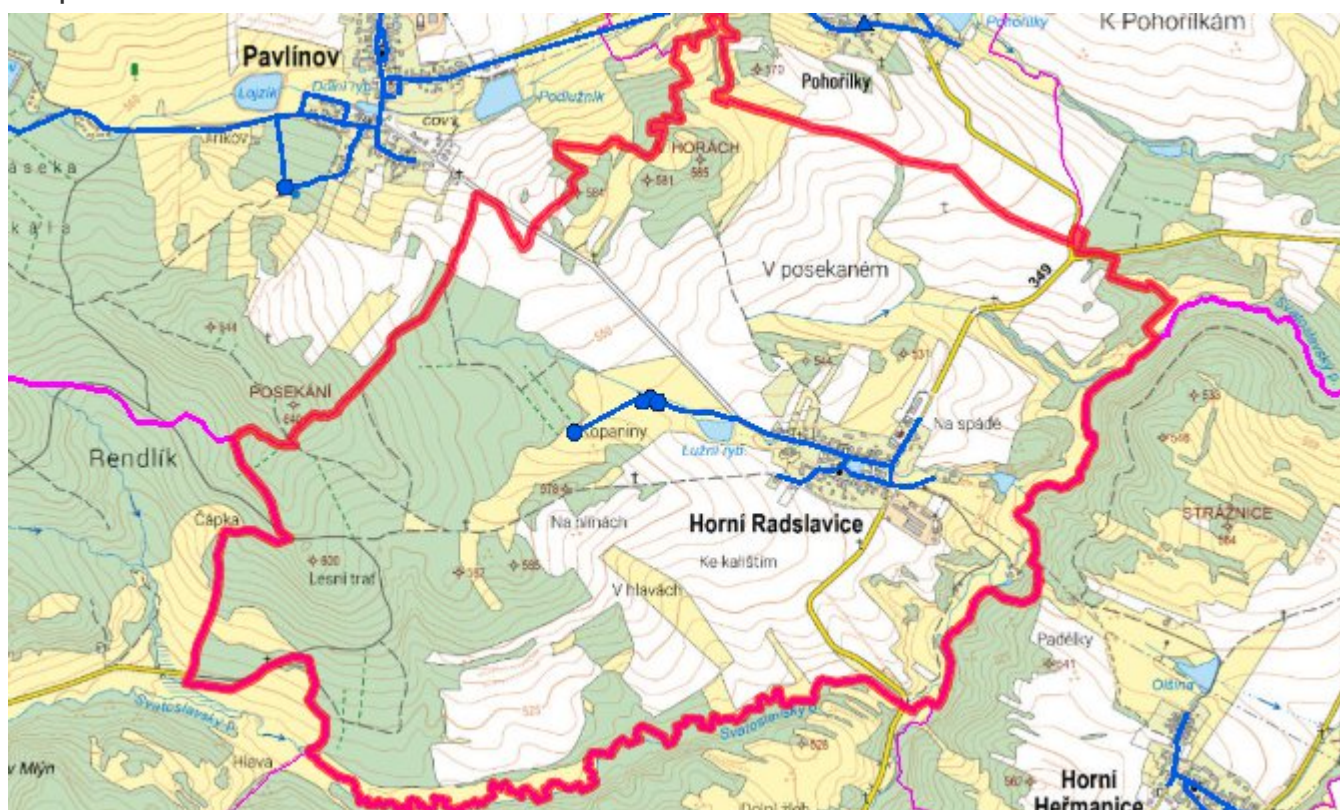
Navrhované zdroje pitné vody

S novými vodními zdroji se neuvažuje.

Časový harmonogram

V oblasti zásobování pitnou vodou se pro obec Horní Radslavice realizace navrhovaných opatření předpokládá do r. 2030.

Mapa



D. KANALIZACE A ČOV

D.1 Počet obyvatel připojených na ČOV

Název části obce	Počet připojených obyvatel						
	2002	2005	2010	2015	2020	2025	2030
Horní Radslavice	-	-	-	-	84	80	78
Obec Horní Radslavice celkem	-	-	-	-	84	80	78

D.2 Kanalizace – popis stávajícího stavu

V roce 1975 byla ukončena výstavba jednotné kanalizační sítě, na kterou je napojená většina obyvatel. Celková délka kanalizace činí cca 1100 m, byly použity betonové trouby profilů DN 300 - 500.

Celá kanalizační síť je rozdělena do 2 povodí, jejichž hlavní stoky jsou zaústěny do Svatoslavského potoka. Odpadní vody odtékají po předčištění v biologických septických kanalizacích přímo do toku. Část odpadních vod je zachycována do bezodtokých jímek. V obci není vybudována čistírna odpadních vod.

D.3 Kanalizace – popis návrhového stavu

Současný technický stav této kanalizace je nevyhovující. Proto je uvažováno v obci s výstavbou nové kanalizace, odvádějící pouze splaškové vody. Stávající kanalizace bude plnit funkci dešťové. Splaškové odpadní vody budou odváděny a čištěny na navrhované ČOV v obci.

V obci bude vybudována ČOV.

V současnosti napojené obce (místní části): nejsou

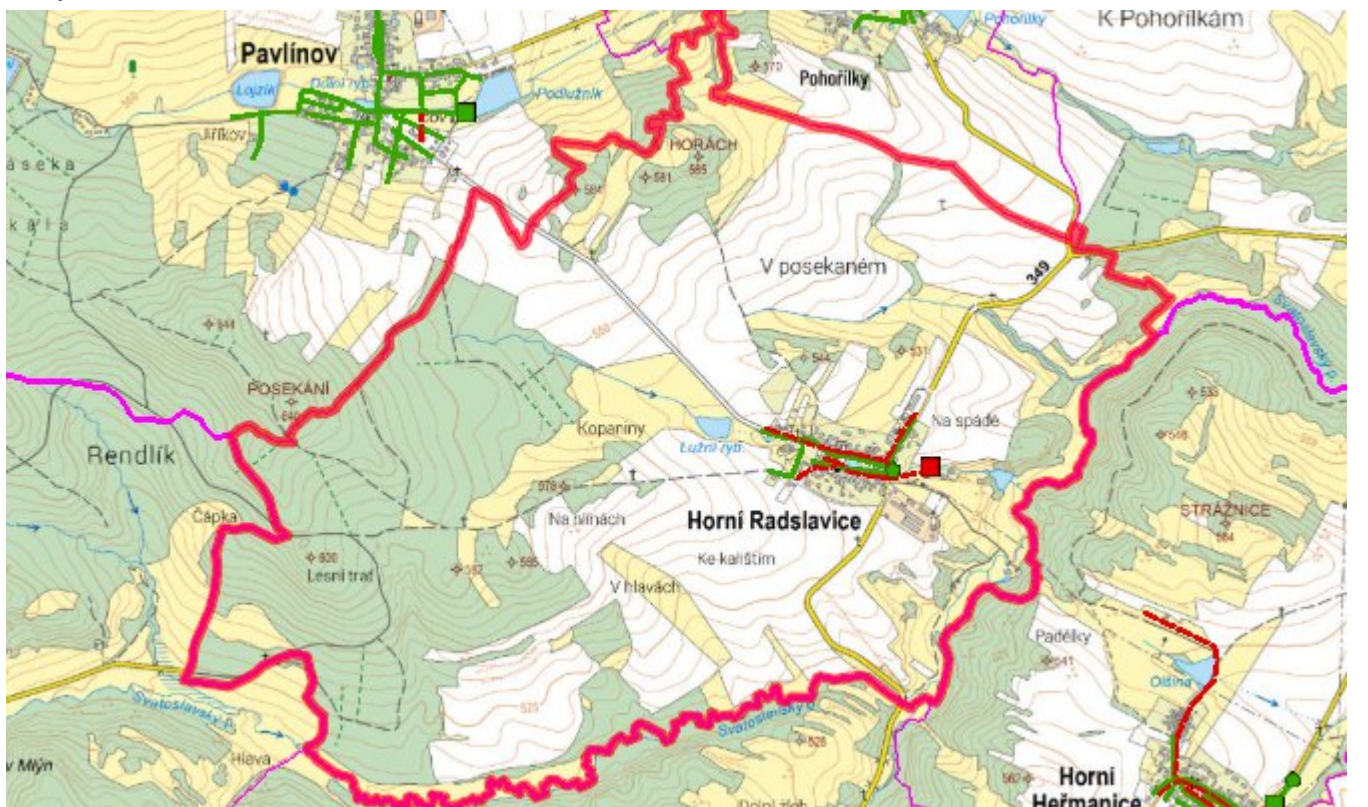
Nově napojené obce (místní části): Horní Radslavice

Návrhový svoz z obcí (místních částí): není

Časový harmonogram

V oblasti odkanalizování a čištění odpadních vod se pro obec Horní Radslavice realizace navrhovaných opatření předpokládá do r. 2030.

Mapa



E. EKONOMICKÁ ČÁST

Součástí PRVKUK není řešení problematiky imisních limitů ukazatelů přípustného znečištění povrchových vod dle přílohy 3 Nařízení vlády 61/2003 Sb. V nákladech na čistírny odpadních vod není počítáno s investicí do technologií, které zabezpečí splnění těchto limitů. Imisními limity se zabývají jednotlivé Plány povodí.

Předpokládané investiční náklady v letech 2015 - 2030 [tis. Kč]

Název části obce	Typ investice		
	Vodovody	Kanalizace	Celkem
Horní Radslavice	6 000,0	1 500,0	7 500,0
Obec Horní Radslavice celkem	6 000,0	1 500,0	7 500,0

AKTUALIZACE

Datum projednání	Číslo projednání	Typ projednání	Popis
17. 2. 2016	73/2016	administrativní opatření	Horní Radslavice - veřejný vodovod Horní Radslavice v celkové délce 1577,9 m
15. 12. 2015	0646/07/2015/ZK	usnesení zastupitelstva	Schválení komplexní aktualizace PRVKUK v roce 2015. Došlo ke sjednocení karet na úroveň obce.