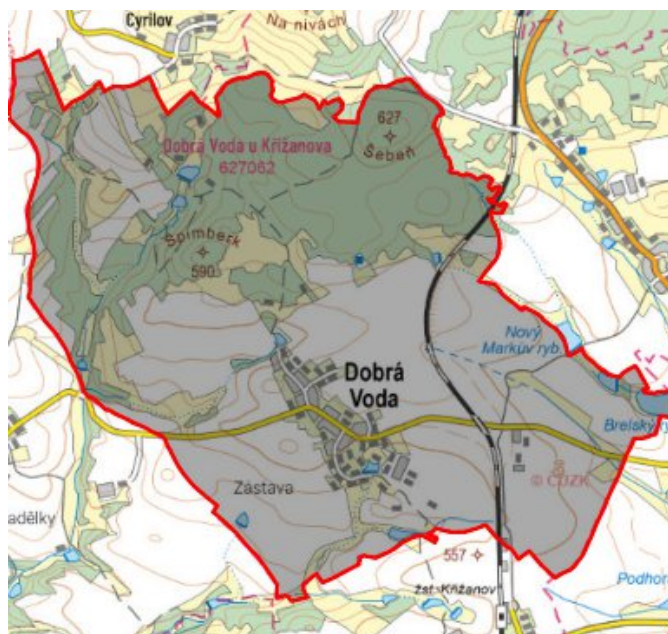


# Dobrá Voda - CZ063.3714.6114.616 - stav 22. 12. 2020

## A. OBEC

Dobrá Voda

<b>Číslo obce PRVKUK</b>	616
<b>Kód obce PRVKUK</b>	CZ063.3714.6114.616
<b>Kód obce</b>	595489
<b>Číslo ORP (ČSÚ) Název ORP</b>	1694 (6114) Velké Meziříčí
<b>Číslo POU Název POU</b>	3409 Velké Meziříčí



## Členění obce

<b>Úplný kód části obce PRVKUK</b>	<b>Název části obce</b>	<b>Kód části obce PRVKUK</b>	<b>Kód části obce RÚIAN</b>
CZ063.3714.6114.0616.01	Dobrá Voda	02706	27065

## B. CHARAKTERISTIKA OBCE

### B.1 Základní informace o obci

Obec Dobrá Voda se nachází severně od města Velké Meziříčí, ve vzdálenosti cca 7 km. Rozsah zástavby je v rozmezí 548 - 565 m.n.m.

## B.2 Demografický vývoj (prognóza)

Název části obce	Bydlící obyvatelé	Počet bydlících obyvatel						
		2002	2005	2010	2015	2020	2025	2030
<b>Dobrá Voda</b>	trvale bydlící	342	341	341	349	350	350	350
	přechodně bydlící	16	16	16	21	21	21	21
	<b>celkem</b>	<b>358</b>	<b>357</b>	<b>357</b>	<b>370</b>	<b>371</b>	<b>371</b>	<b>371</b>
<b>Obec Dobrá Voda celkem</b>	trvale bydlící	342	341	341	349	350	350	350
	přechodně bydlící	16	16	16	21	21	21	21
	<b>celkem</b>	<b>358</b>	<b>357</b>	<b>357</b>	<b>370</b>	<b>371</b>	<b>371</b>	<b>371</b>

## B.3 Vývoj počtu obyvatel v obci (ČSÚ)

Obec	2009	2010	2011	2012	2013	2014	2015	2016	2017	2018	2019	2020	2021	2022	2023	2024	2025
Dobrá Voda	336	337	340	345	349	358	367	370	363	375	380	380	384	384	384	-	-

## C. VODOVODY

### C.1 Počet obyvatel připojených na vodovod

Název části obce	Počet připojených obyvatel						
	2002	2005	2010	2015	2020	2025	2030
<b>Dobrá Voda</b>	284	292	306	306	306	306	306
<b>Obec Dobrá Voda celkem</b>	<b>284</b>	<b>292</b>	<b>306</b>	<b>306</b>	<b>306</b>	<b>306</b>	<b>306</b>

### C.2 Vodovody – popis stávajícího stavu

V obci Dobrá Voda je vybudovaný vodovod. Obec je napojena na přivaděč z ÚV Mostiště (Dobrá Voda – Kozlov). Tlak v obci je zajištěn vodojemem Dobrá Voda 2 x 1000 m<sup>3</sup> (590/585 m.n.m.).

### C.3 Vodovody – popis návrhového stavu

Vzhledem k technickému stavu části vodovodní sítě se předpokládá částečná obnova (rekonstrukce) vodovodní sítě včetně souvisejících objektů. Dále se navrhuje dostavba vodovodní sítě v lokalitách, kde dosud není vybudována.

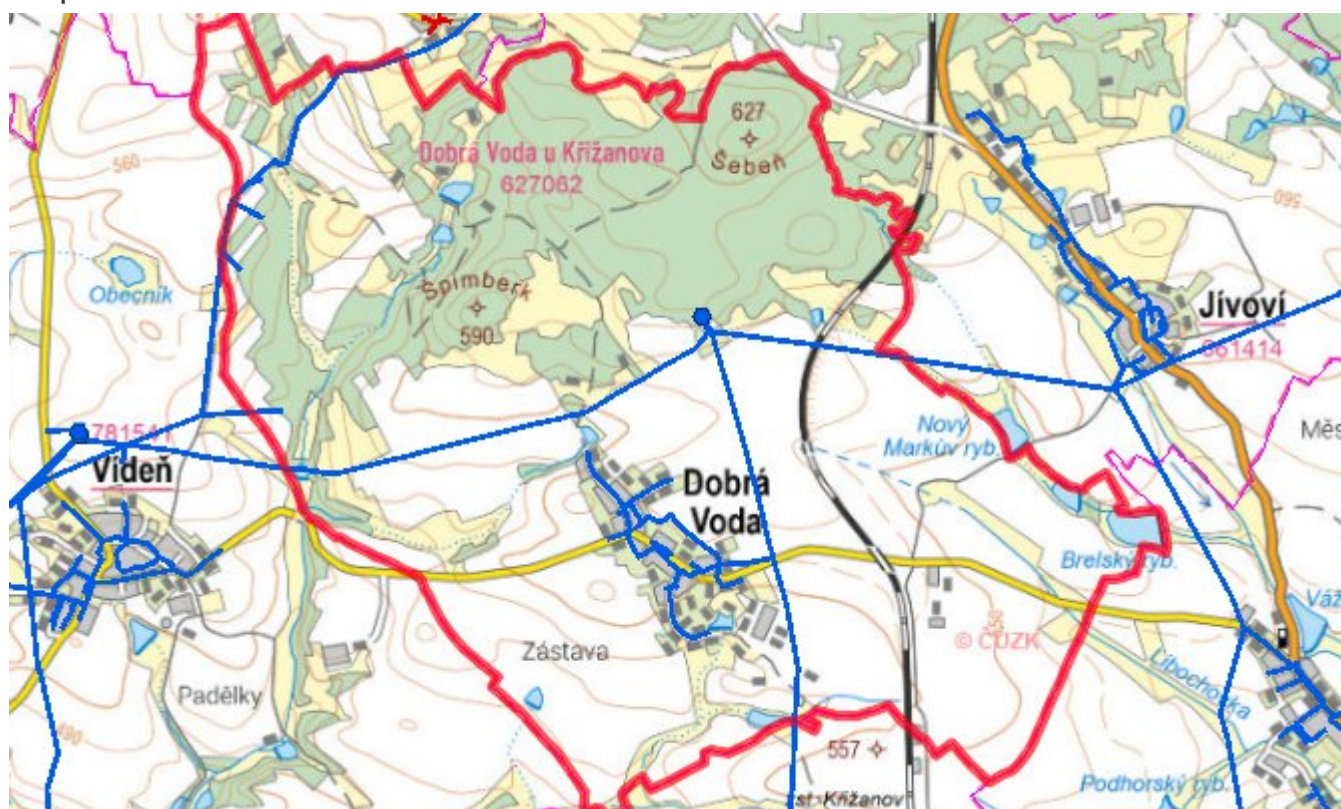
Navrhované zdroje pitné vody

S novými vodními zdroji se neuvažuje.

Časový harmonogram

V oblasti zásobování pitnou vodou se pro obec Dobrá Voda realizace navrhaných opatření nepředpokládá do r. 2030.

Mapa



### D. KANALIZACE A ČOV

#### D.1 Počet obyvatel připojených na ČOV

Název části obce	Počet připojených obyvatel						
	2002	2005	2010	2015	2020	2025	2030
Dobrá Voda	0	0	0	0	0	350	371
<b>Obec Dobrá Voda celkem</b>	<b>0</b>	<b>0</b>	<b>0</b>	<b>0</b>	<b>0</b>	<b>350</b>	<b>371</b>



## D.2 Kanalizace – popis stávajícího stavu

V obci byla vybudována jednotná kanalizační síť, na kterou je napojena většina obyvatel. Kanalizace o délce cca 2370 m je z betonových trub profilů DN 400 - 600. Celá kanalizační síť je zaústěna 4 výústěmi do vodních toků. Zbylé odpadní vody odtékají po předčištění v biologických septických kanalizacích přímo do vodních toků nebo jsou akumulovány v bezodtokých jímkách. V obci není vybudována čistírna odpadních vod.

## D.3 Kanalizace – popis návrhového stavu

V obci je uvažováno s výstavbou nové kanalizace odvádějící pouze splaškové vody, které budou přivedeny na novou obecní ČOV.

V obci bude vybudována ČOV.

V současnosti napojené obce (místní části): nejsou

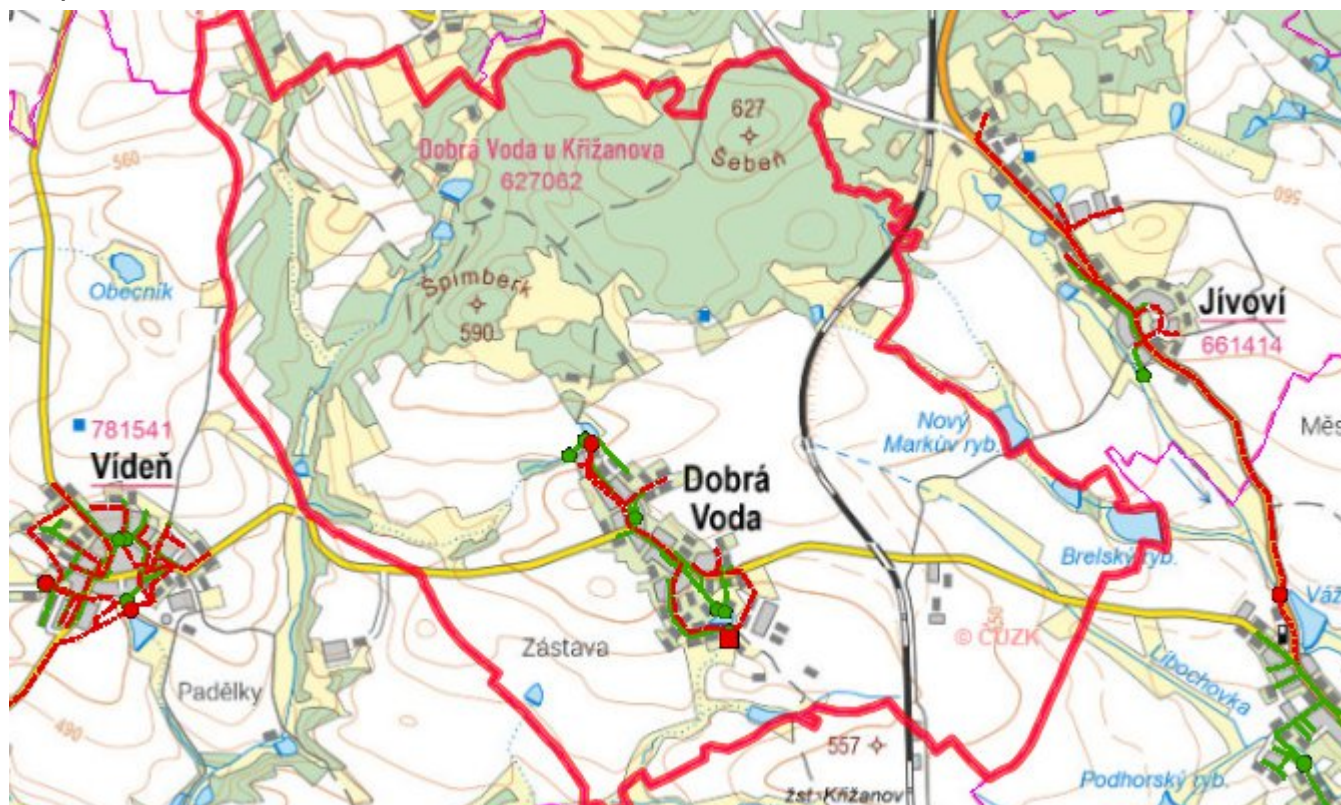
Nově napojené obce (místní části): Dobrá Voda

Návrhový svaz z obcí (místních částí): není

## Časový harmonogram

V oblasti odkanalizování a čištění odpadních vod se pro obec Dobrá Voda realizace navrhovaných opatření předpokládá do r. 2030.

## Mapa



## E. EKONOMICKÁ ČÁST

Součástí PRVKUK není řešení problematiky imisních limitů ukazatelů přípustného znečištění povrchových vod dle přílohy 3 Nařízení vlády 61/2003 Sb. V nákladech na čistírny odpadních vod není počítáno s investicí do technologií, které zabezpečí splnění těchto limitů. Imisními limity se zabývají jednotlivé Plány povodí.

Předpokládané investiční náklady v letech 2015 - 2030 [tis. Kč]

Název části obce	Typ investice		
	Vodovody	Kanalizace	Celkem
Dobrá Voda	-	30 000,0	30 000,0
<b>Obec Dobrá Voda celkem</b>	<b>-</b>	<b>30 000,0</b>	<b>30 000,0</b>

## AKTUALIZACE

Datum projednání	Číslo projednání	Typ projednání	Popis
22. 12. 2020	0589/08/2020/ZK	usnesení zastupitelstva	Změna technického řešení v oblasti odkanalizování a čištění odpadních vod.
15. 12. 2015	0646/07/2015/ZK	usnesení zastupitelstva	Schválení komplexní aktualizace PRVKUK v roce 2015. Došlo ke sjednocení karet na úroveň obce.