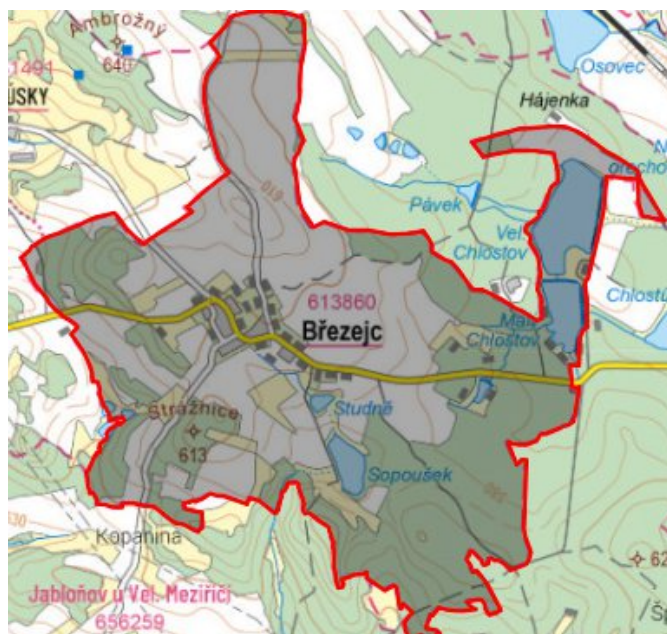


# Březejc - CZ063.3714.6114.612 - stav 15. 12. 2015

## A. OBEC

Březejc

<b>Číslo obce PRVKUK</b>	612
<b>Kód obce PRVKUK</b>	CZ063.3714.6114.612
<b>Kód obce</b>	595349
<b>Číslo ORP (ČSÚ) Název ORP</b>	1694 (6114) Velké Meziříčí
<b>Číslo POU Název POU</b>	3409 Velké Meziříčí



## Členění obce

<b>Úplný kód části obce PRVKUK</b>	<b>Název části obce</b>	<b>Kód části obce PRVKUK</b>	<b>Kód části obce RÚIAN</b>
CZ063.3714.6114.0612.01	Březejc	01386	13862

## B. CHARAKTERISTIKA OBCE

### B.1 Základní informace o obci

Obec Březejc se nachází východně od města Velké Meziříčí, ve vzdálenosti cca 7 km. Rozsah zástavby je v rozmezí 590 - 602 m.n.m.

## B.2 Demografický vývoj (prognóza)

Název části obce	Bydlící obyvatelé	Počet bydlících obyvatel						
		2002	2005	2010	2015	2020	2025	2030
Březejc	trvale bydlící	137	137	137	140	139	137	136
	přechodně bydlící	60	60	60	60	60	60	60
	celkem	197	197	197	200	199	197	196
Obec Březejc celkem	trvale bydlící	137	137	137	140	139	137	136
	přechodně bydlící	60	60	60	60	60	60	60
	<b>celkem</b>	<b>197</b>	<b>197</b>	<b>197</b>	<b>200</b>	<b>199</b>	<b>197</b>	<b>196</b>

## B.3 Vývoj počtu obyvatel v obci (ČSÚ)

Obec	2009	2010	2011	2012	2013	2014	2015	2016	2017	2018	2019	2020	2021	2022	2023	2024	2025
Březejc	143	142	141	141	141	144	141	140	133	137	149	149	154	154	154	-	-

## C. VODOVODY

### C.1 Počet obyvatel připojených na vodovod

Název části obce	Počet připojených obyvatel						
	2002	2005	2010	2015	2020	2025	2030
Březejc	-	-	-	140	139	137	136
<b>Obec Březejc celkem</b>	<b>-</b>	<b>-</b>	<b>-</b>	<b>140</b>	<b>139</b>	<b>137</b>	<b>136</b>

### C.2 Vodovody – popis stávajícího stavu

Obec Březejc má vybudovaný veřejný vodovod, který byl napojen na stávající skupinový vodovod SVK Žďársko, vodovodní přivaděč ÚV Mostiště – ČS Ovčírna přes vodovodní síť Dolní Radslavice a VDJ Ambrožný 2 x 150 m<sup>3</sup> ( 637,9/634,2 m.n.m ), který je jako řídicí. Celková délka vodovodních řadů je cca 2007 m.

### C.3 Vodovody – popis návrhového stavu

Vzhledem k technickému stavu části vodovodní sítě se předpokládá částečná obnova (rekonstrukce) vodovodní sítě včetně souvisejících objektů. Dále se navrhuje dostavba vodovodní sítě v lokalitách, kde dosud není vybudována.

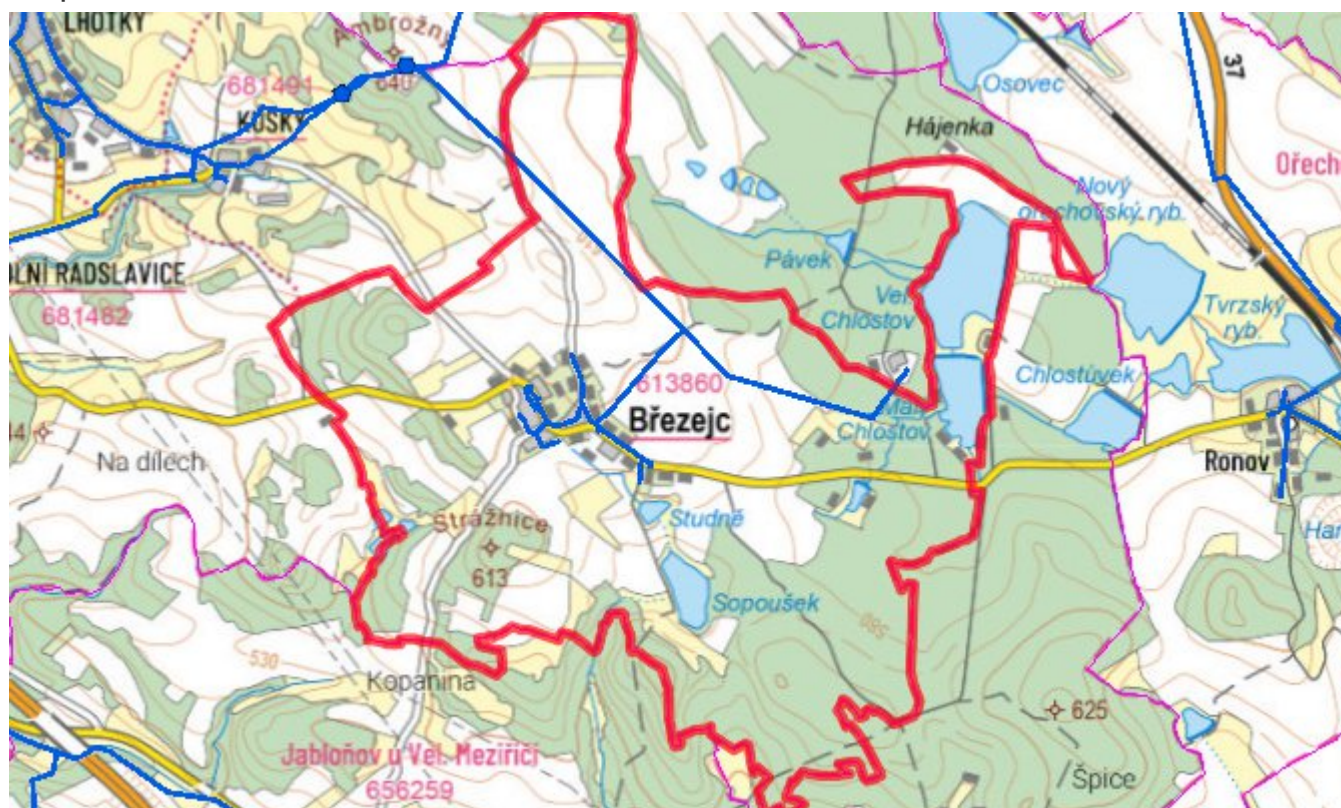
#### Navrhované zdroje pitné vody

Pro obec Březejc se s novými vodními zdroji neuvažuje.

#### Časový harmonogram

V oblasti zásobování pitnou vodou se pro obec Březejc realizace navrhovaných opatření nepředpokládá do r. 2030.

#### Mapa



## D. KANALIZACE A ČOV

### D.1 Počet obyvatel připojených na ČOV

Název části obce	Počet připojených obyvatel						
	2002	2005	2010	2015	2020	2025	2030
Březejc	-	-	-	-	-	-	136
<b>Obec Březejc celkem</b>	-	-	-	-	-	-	<b>136</b>

## D.2 Kanalizace – popis stávajícího stavu

V letech 1972 - 77 byla v obci vybudována kanalizační síť. Na kanalizaci je napojena většina obyvatel. Při výstavbě kanalizace, jejíž celková délka činí cca 1190 m, byly použity betonové trouby profilů DN 300 - 800. Odpadní vody jsou odváděny dvěma větvemi do rybníka Studně pod obcí.

V obci není vybudována čistírna odpadních vod.

## D.3 Kanalizace – popis návrhového stavu

Současný technický stav této kanalizace je nevyhovující. Proto je uvažováno v obci s výstavbou nové kanalizace, odvádějící pouze splaškové vody. Stávající stoky budou plnit funkci dešťové kanalizace.

V obci bude vybudována čistírna odpadních vod.

V současnosti napojené obce (místní části): nejsou

Nově napojené obce (místní části): Březejc

Návrhový svaz z obcí (místních částí): nejsou

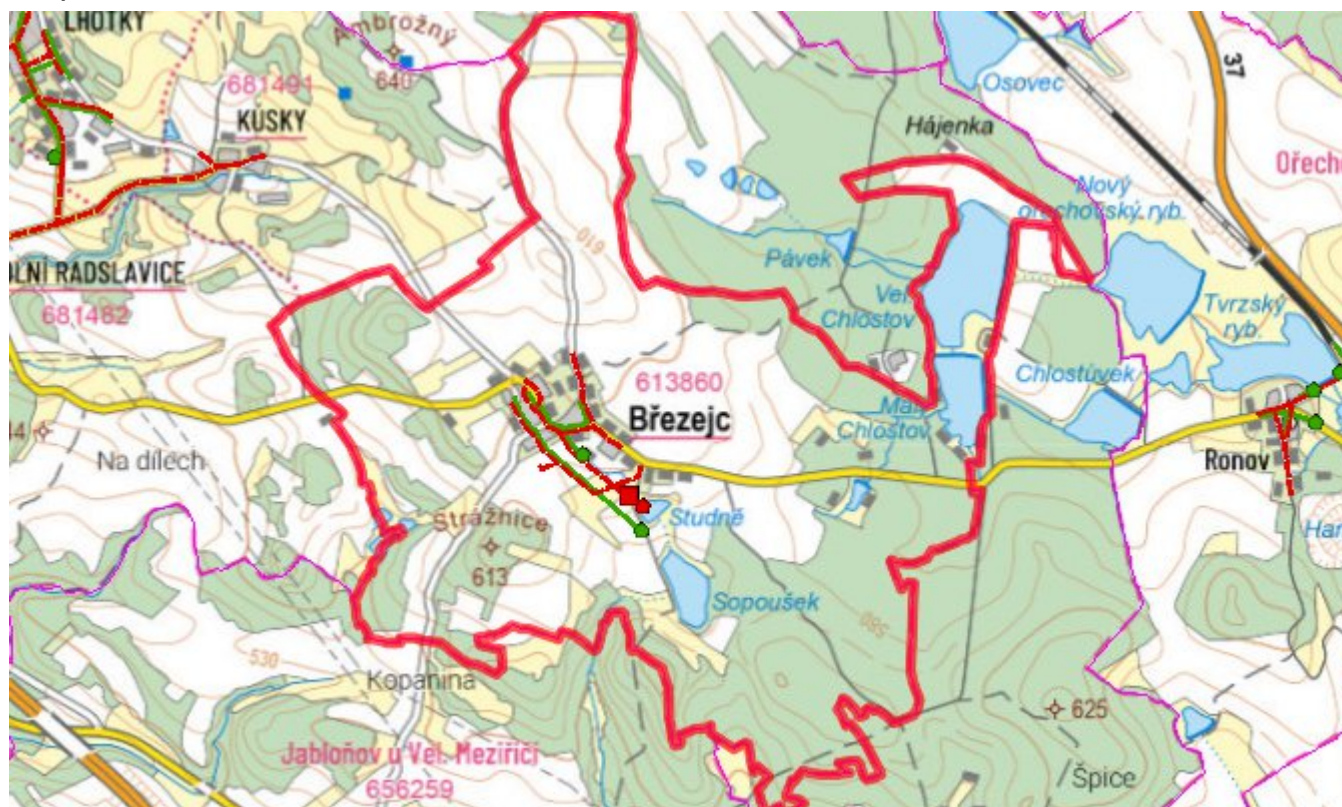
Pokud nebude zajištěna výstavba čistírny odpadních vod, budou vzhledem k nízkému počtu obyvatel odpadní vody z jednotlivých domácností zneškodňovány individuálním způsobem (např. domovní čistírny odpadních vod, jímky na vyvážení).

### **Časový harmonogram**

V oblasti odkanalizování a čištění odpadních vod se pro obec Březejc realizace navrhovaných opatření předpokládá do r. 2030.



## Mapa



## E. EKONOMICKÁ ČÁST

Součástí PRVKUK není řešení problematiky imisních limitů ukazatelů přípustného znečištění povrchových vod dle přílohy 3 Nařízení vlády 61/2003 Sb. V nákladech na čistírny odpadních vod není počítáno s investicí do technologií, které zabezpečí splnění těchto limitů. Imisními limity se zabývají jednotlivé Plány povodí.

Předpokládané investiční náklady v letech 2015 - 2030 [tis. Kč]

Název části obce	Typ investice		
	Vodovody	Kanalizace	Celkem
Březejc	-	12 000,0	12 000,0
<b>Obec Březejc celkem</b>	-	<b>12 000,0</b>	<b>12 000,0</b>

## AKTUALIZACE

<b>Datum projednání</b>	<b>Číslo projednání</b>	<b>Typ projednání</b>	<b>Popis</b>
15. 12. 2015	0646/07/2015/ZK	usnesení zastupitelstva	Schválení komplexní aktualizace PRVKUK v roce 2015. Došlo ke sjednocení karet na úroveň obce.