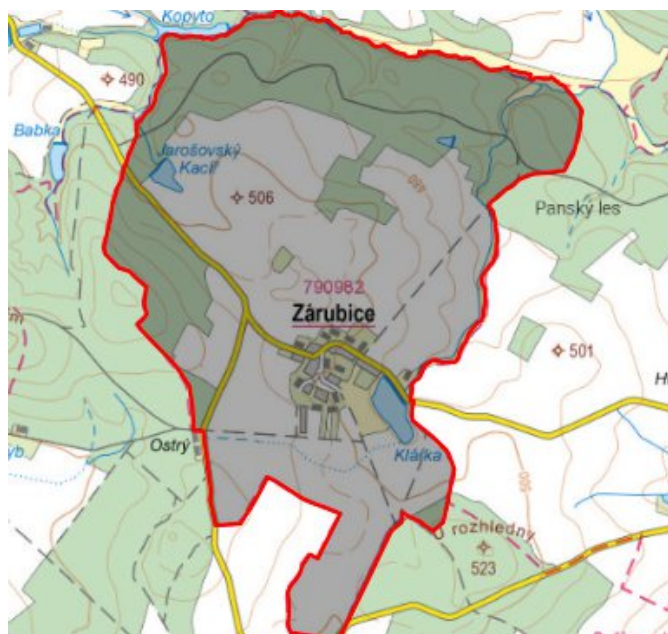


Zárubice - CZ063.3710.6113.606 - stav 26. 8. 2016

A. OBEC

Zárubice

Číslo obce PRVKUK	606
Kód obce PRVKUK	CZ063.3710.6113.606
Kód obce	591955
Číslo ORP (ČSÚ) Název ORP	1597 (6113) Třebíč
Číslo POU Název POU	3158 Hrotovice



Členění obce

Úplný kód části obce PRVKUK	Název části obce	Kód části obce PRVKUK	Kód části obce RÚIAN
CZ063.3710.6113.0606.01	Zárubice	19098	190985

B. CHARAKTERISTIKA OBCE

B.1 Základní informace o obci

Obec Zárubice leží jihovýchodně od města Třebíč, ve vzdálenosti cca 12 km.

B.2 Demografický vývoj (prognóza)

Název části obce	Bydlící obyvatelé	Počet bydlících obyvatel						
		2002	2005	2010	2015	2020	2025	2030
Zárubice	trvale bydlící	116	116	116	118	116	114	112
	přechodně bydlící	27	27	27	27	27	27	27
	celkem	143	143	143	145	143	141	139
Obec Zárubice celkem	trvale bydlící	116	116	116	118	116	114	112
	přechodně bydlící	27	27	27	27	27	27	27
	celkem	143	143	143	145	143	141	139

B.3 Vývoj počtu obyvatel v obci (ČSÚ)

Obec	2009	2010	2011	2012	2013	2014	2015	2016	2017	2018	2019	2020	2021	2022	2023	2024	2025
Zárubice	121	122	120	121	122	121	119	116	111	115	119	119	120	120	120	-	-

C. VODOVODY

C.1 Počet obyvatel připojených na vodovod

Název části obce	Počet připojených obyvatel						
	2002	2005	2010	2015	2020	2025	2030
Zárubice	74	84	99	88	86	84	82
Obec Zárubice celkem	74	84	99	88	86	84	82

C.2 Vodovody – popis stávajícího stavu

Obec Zárubice má veřejný vodovod, připojený na VDJ Myslibořice 1000 m³ (487,0 / 482,0 m n.m.). Vodovod je součástí skupinového vodovodu Biskupice, Pulkov, Radkovice, Myslibořice s napojením na dukovanskou větev oblastního vodovodu Třebíč.

V roce 2011 byl realizován vodovodní řad pro lokalitu RD v délce cca 238 m.

C.3 Vodovody – popis návrhového stavu

Vzhledem k technickému stavu části vodovodní sítě se předpokládá částečná obnova (rekonstrukce) vodovodní sítě včetně souvisejících objektů. Dále se navrhuje dostavba vodovodní sítě v lokalitách, kde dosud není vybudována.

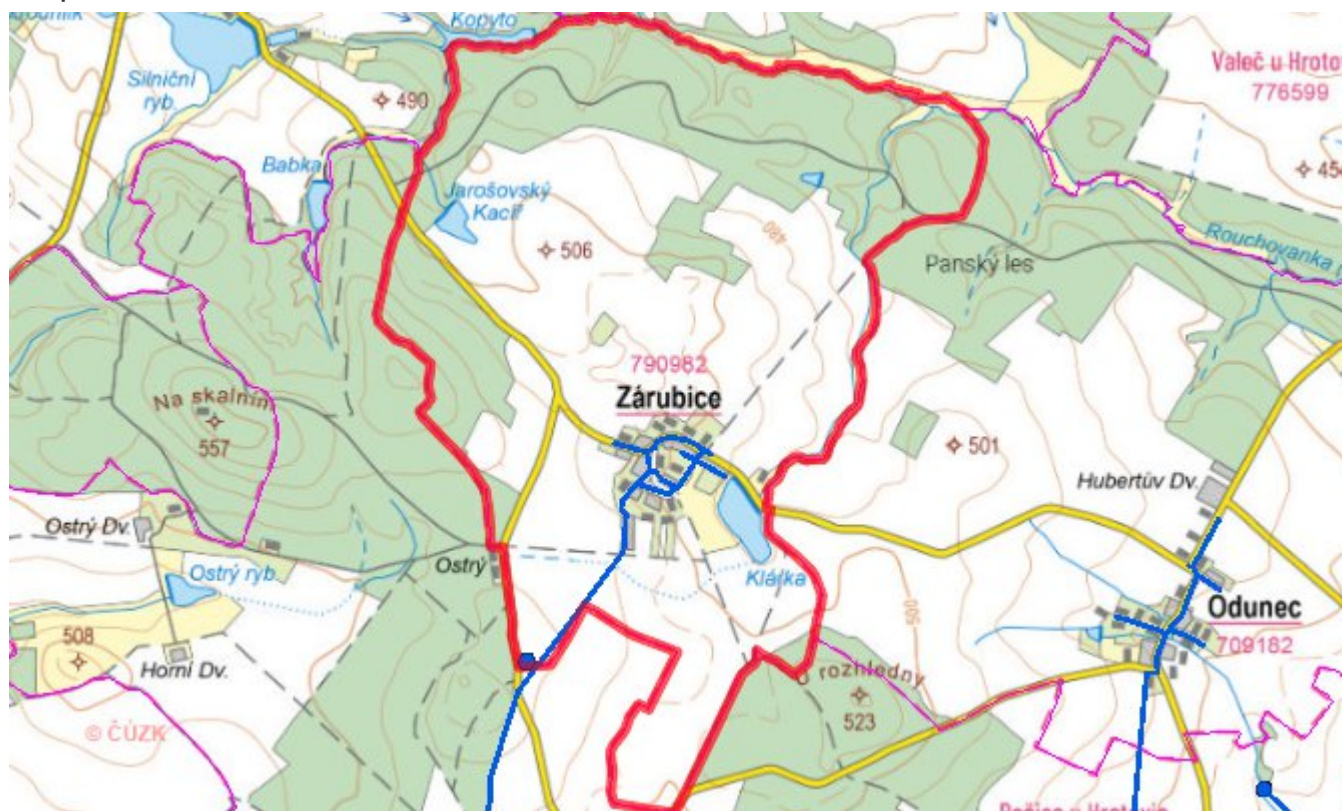
Navrhované zdroje pitné vody

S novými zdroji se neuvažuje.

Časový harmonogram

V oblasti zásobování pitnou vodou se pro obec Zárubice realizace navrhovaných opatření předpokládá do r. 2030.

Mapa



D. KANALIZACE A ČOV

D.1 Počet obyvatel připojených na ČOV

Název části obce	Počet připojených obyvatel						
	2002	2005	2010	2015	2020	2025	2030
Zárubice	-	-	-	118	116	114	112
Obec Zárubice celkem	-	-	-	118	116	114	112

D.2 Kanalizace – popis stávajícího stavu

V obci byla v roce 2016 realizována výstavba nové kanalizace, odvádějící pouze splaškové vody. Splaškové vody jsou odváděny do ČOV v obci.

V obci je vybudována ČOV.

V současnosti napojené obce (místní části): Zárubice

Nově napojené obce (místní části): nejsou

Návrhový svaz z obcí (místních částí): není

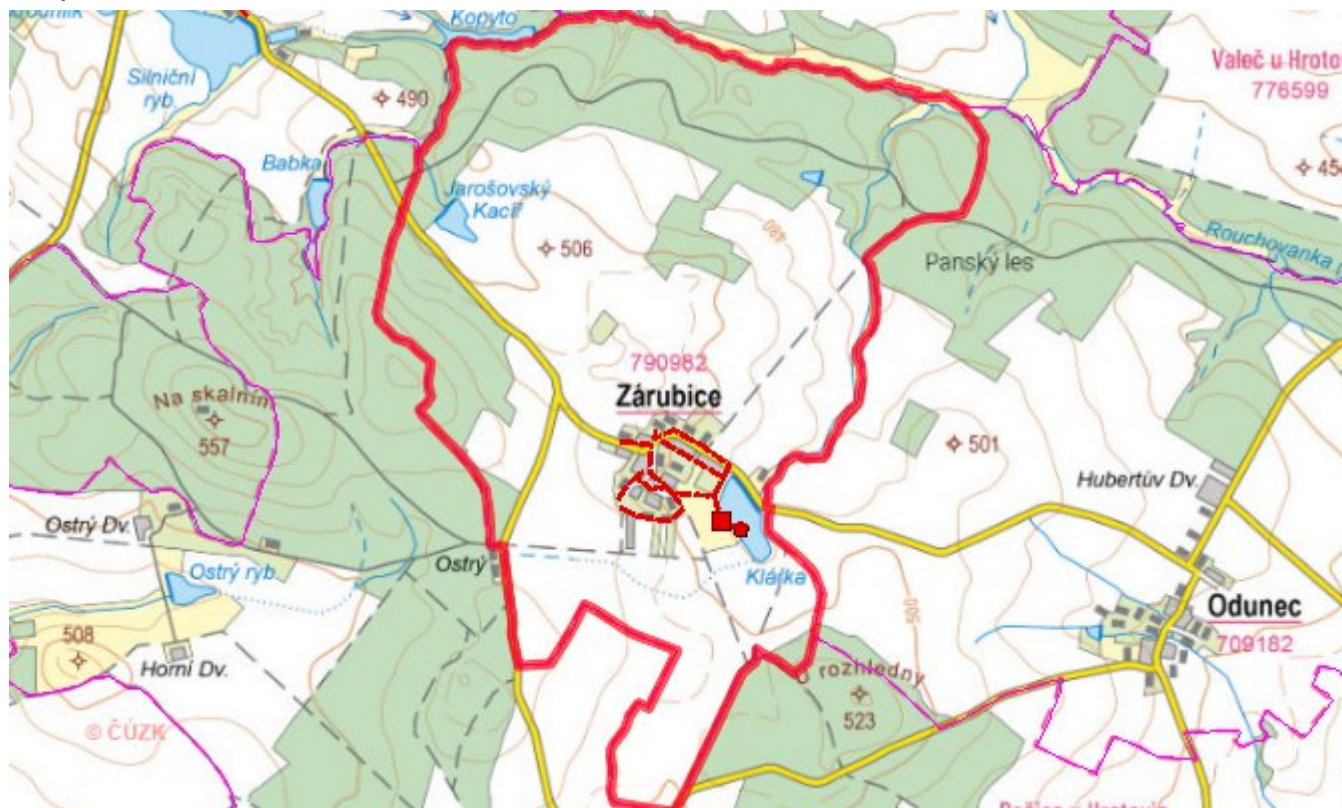
D.3 Kanalizace – popis návrhového stavu

Navrhuje se dostavba kanalizační sítě v lokalitách, kde dosud není vybudována.

Časový harmonogram

V oblasti odkanalizování a čištění odpadních vod se pro obec Zárubice realizace navrhovaných opatření předpokládá do r. 2030.

Mapa



E. EKONOMICKÁ ČÁST

Součástí PRVKUK není řešení problematiky imisních limitů ukazatelů přípustného znečištění povrchových vod dle přílohy 3 Nařízení vlády č. 61/2003 Sb. V nákladech na čistírny odpadních vod není počítáno s investicí do technologií, které zabezpečí splnění těchto limitů. Imisními limity se zabývají jednotlivé Plány povodí.

Předpokládané investiční náklady v letech 2015 - 2030 [tis. Kč]

Název části obce	Typ investice		
	Vodovody	Kanalizace	Celkem
Zárubice	500,0	17 800,0	18 300,0
Obec Zárubice celkem	500,0	17 800,0	18 300,0

AKTUALIZACE

Datum projednání	Číslo projednání	Typ projednání	Popis
26. 8. 2016	159/2016	administrativní opatření	Zárubice - splašková kanalizace v celkové délce 1902,40 m a ČOV
15. 12. 2015	0646/07/2015/ZK	usnesení zastupitelstva	Schválení komplexní aktualizace PRVKUK v roce 2015. Došlo ke sjednocení karet na úroveň obce.