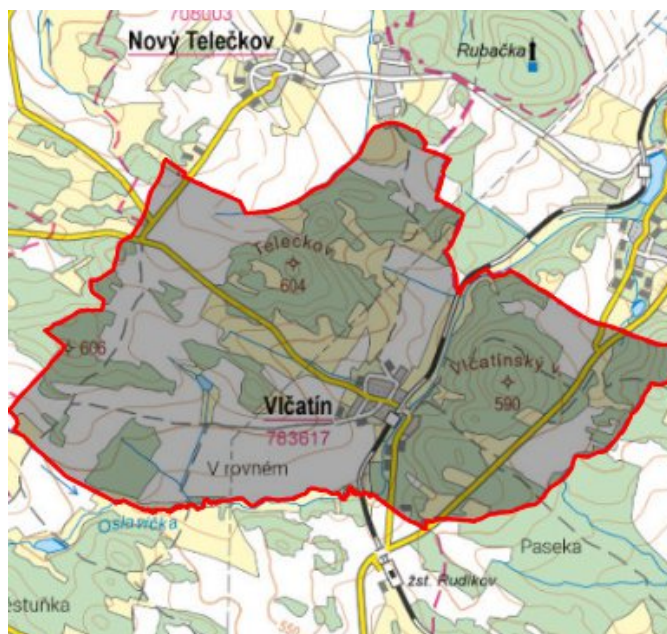


# Vlčatín - CZ063.3710.6113.604 - stav 15. 12. 2015

## A. OBEC

Vlčatín

<b>Číslo obce PRVKUK</b>	604
<b>Kód obce PRVKUK</b>	CZ063.3710.6113.604
<b>Kód obce</b>	591912
<b>Číslo ORP (ČSÚ) Název ORP</b>	1597 (6113) Třebíč
<b>Číslo POU Název POU</b>	3204 Třebíč



## Členění obce

<b>Úplný kód části obce PRVKUK</b>	<b>Název části obce</b>	<b>Kód části obce PRVKUK</b>	<b>Kód části obce RÚIAN</b>
CZ063.3710.6113.0604.01	Vlčatín	18361	183610

## B. CHARAKTERISTIKA OBCE

### B.1 Základní informace o obci

Obec Vlčatín leží severovýchodně od města Třebíč, ve vzdálenosti cca 12 km.

## B.2 Demografický vývoj (prognóza)

Název části obce	Bydlící obyvatelé	Počet bydlících obyvatel						
		2002	2005	2010	2015	2020	2025	2030
Vlčatín	trvale bydlící	146	146	146	137	129	122	114
	přechodně bydlící	5	5	5	5	5	5	5
	celkem	151	151	151	142	134	127	119
Obec Vlčatín celkem	trvale bydlící	146	146	146	137	129	122	114
	přechodně bydlící	5	5	5	5	5	5	5
	<b>celkem</b>	<b>151</b>	<b>151</b>	<b>151</b>	<b>142</b>	<b>134</b>	<b>127</b>	<b>119</b>

## B.3 Vývoj počtu obyvatel v obci (ČSÚ)

Obec	2009	2010	2011	2012	2013	2014	2015	2016	2017	2018	2019	2020	2021	2022	2023	2024	2025
Vlčatín	144	148	148	147	146	135	139	138	146	150	153	153	150	150	150	-	-

## C. VODOVODY

### C.1 Počet obyvatel připojených na vodovod

Název části obce	Počet připojených obyvatel						
	2002	2005	2010	2015	2020	2025	2030
Vlčatín	148	148	148	136	128	121	113
<b>Obec Vlčatín celkem</b>	<b>148</b>	<b>148</b>	<b>148</b>	<b>136</b>	<b>128</b>	<b>121</b>	<b>113</b>

### C.2 Vodovody – popis stávajícího stavu

Obec Vlčatín má vybudovaný veřejný vodovod, napojený přívodním řadem na severní větev oblastního vodovodu Třebíč. Tlakové pásmo je určeno přerušovací komorou Rudíkov s kótou 551,3 m n.m., plněnou čerpací stanicí Ovčírna.

## C.3 Vodovody – popis návrhového stavu

Vzhledem k technickému stavu části vodovodní sítě se předpokládá částečná obnova (rekonstrukce) vodovodní sítě včetně souvisejících objektů. Dále se navrhuje dostavba vodovodní sítě v lokalitách, kde dosud není vybudována.

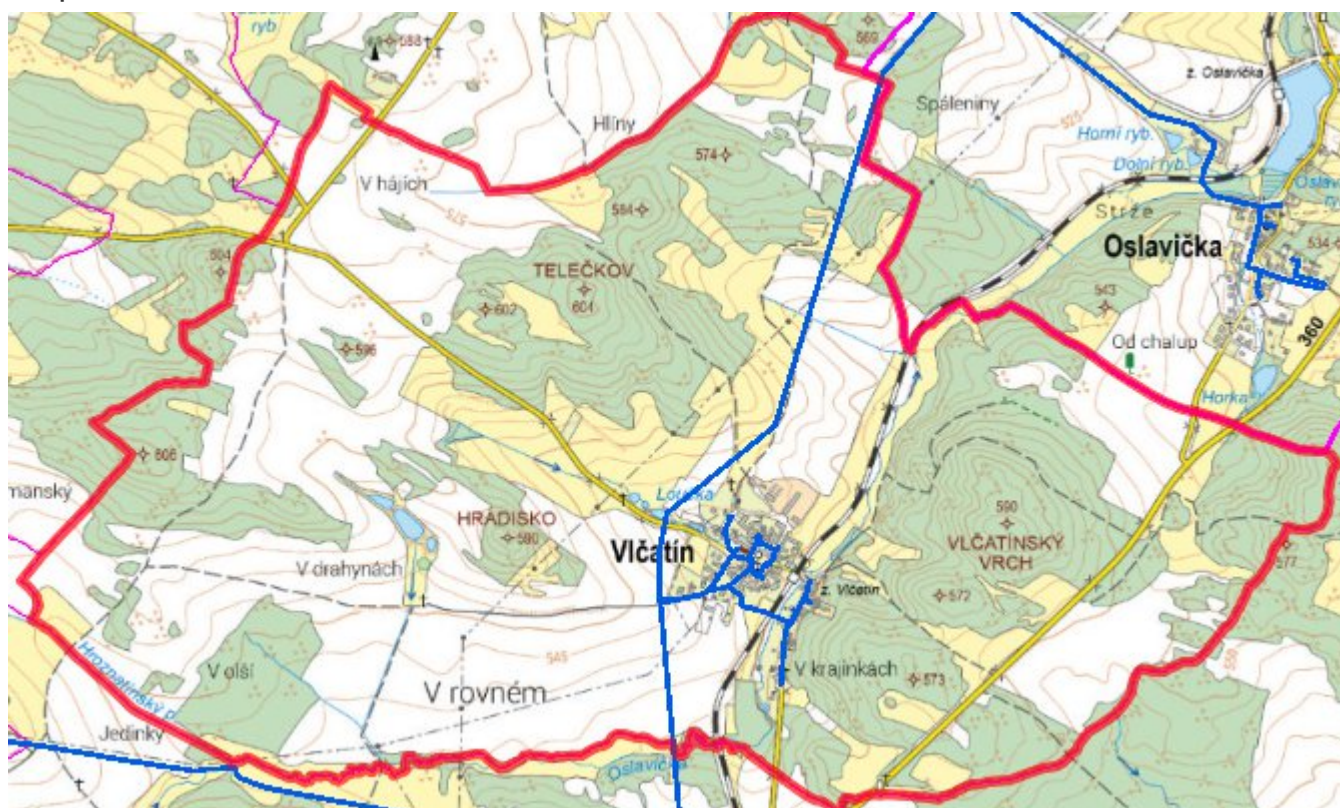
### Navrhované zdroje pitné vody

S novými zdroji se neuvažuje.

### Časový harmonogram

V oblasti zásobování pitnou vodou se pro obec Vlčatín realizace navrhovaných opatření předpokládá do r. 2030.

### Mapa



## D. KANALIZACE A ČOV

### D.1 Počet obyvatel připojených na ČOV

Název části obce	Počet připojených obyvatel						
	2002	2005	2010	2015	2020	2025	2030
Vlčatín	-	-	-	-	-	-	113
<b>Obec Vlčatín celkem</b>	-	-	-	-	-	-	<b>113</b>



## D.2 Kanalizace – popis stávajícího stavu

Obec nemá v současnosti vybudovanou veřejnou kanalizační síť. Odpadní vody jsou individuálně zachycovány v jímkách nebo septicích.

V obci není vybudována čistírna odpadních vod.

## D.3 Kanalizace – popis návrhového stavu

V obci je uvažováno s výstavbou nové kanalizace, odvádějící pouze splaškové vody.

V obci bude vybudována čistírna odpadních vod.

V současnosti napojené obce (místní části): nejsou

Nově napojené obce (místní části): Vlčatín

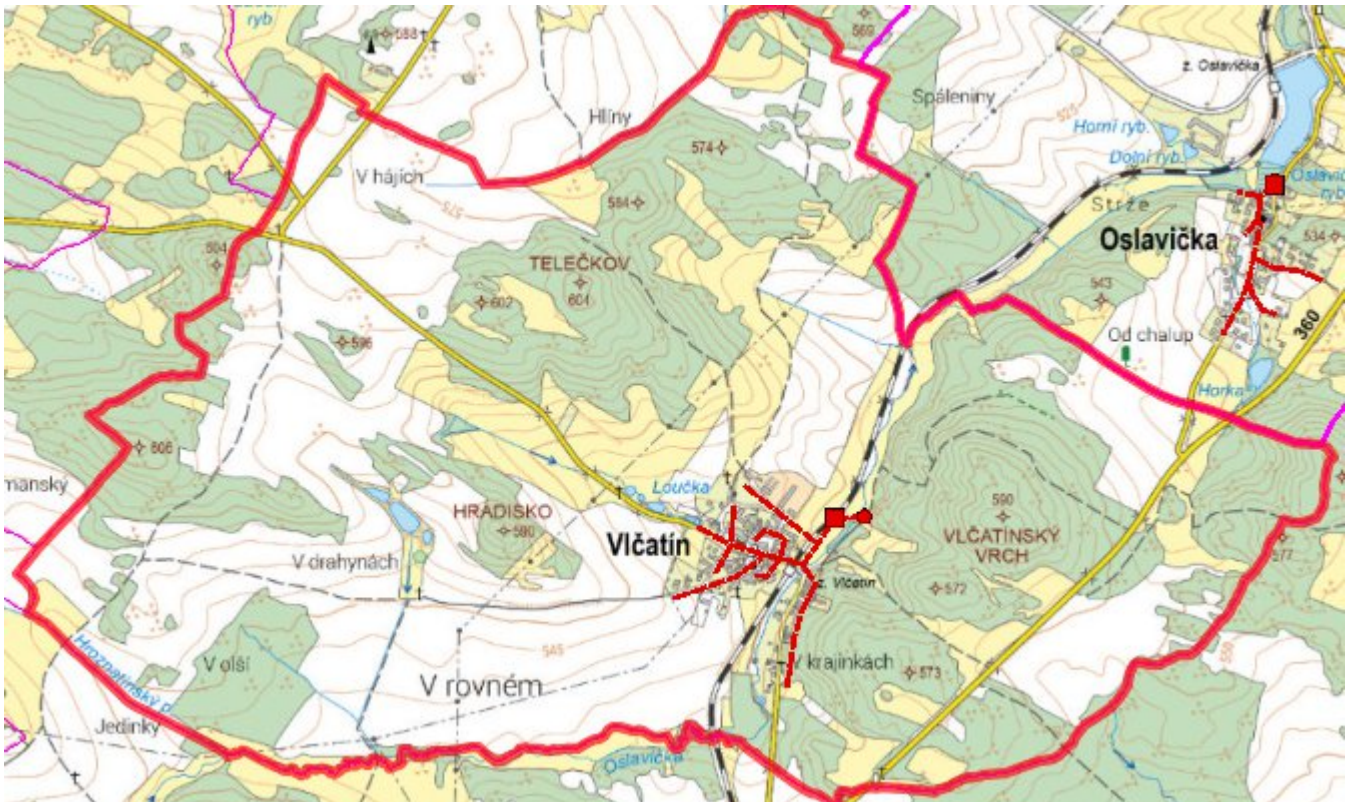
Návrhový svoz z obcí (místních částí): není

Pokud nebude zajištěna výstavba čistírny odpadních vod, budou vzhledem k nízkému počtu obyvatel odpadní vody z jednotlivých domácností zneškodňovány individuálním způsobem (např. domovní čistírny odpadních vod, jímky na vyvážení).

## Časový harmonogram

V oblasti odkanalizování a čištění odpadních vod se pro obec Vlčatín realizace navrhovaných opatření předpokládá do r. 2030.

## Mapa



## E. EKONOMICKÁ ČÁST

Součástí PRVKUK není řešení problematiky imisních limitů ukazatelů přípustného znečištění povrchových vod dle přílohy 3 Nařízení vlády č. 61/2003 Sb. V nákladech na čistírny odpadních vod není počítáno s investicí do technologií, které zabezpečí splnění těchto limitů. Imisními limity se zabývají jednotlivé Plány povodí.

Předpokládané investiční náklady v letech 2015 - 2030 [tis. Kč]

Název části obce	Typ investice		
	Vodovody	Kanalizace	Celkem
Vlčatín	300,0	10 000,0	10 300,0
<b>Obec Vlčatín celkem</b>	<b>300,0</b>	<b>10 000,0</b>	<b>10 300,0</b>

## AKTUALIZACE

Datum projednání	Číslo projednání	Typ projednání	Popis
15. 12. 2015	0646/07/2015/ZK	usnesení zastupitelstva	Schválení komplexní aktualizace PRVKUK v roce 2015. Došlo ke sjednocení karet na úroveň obce.