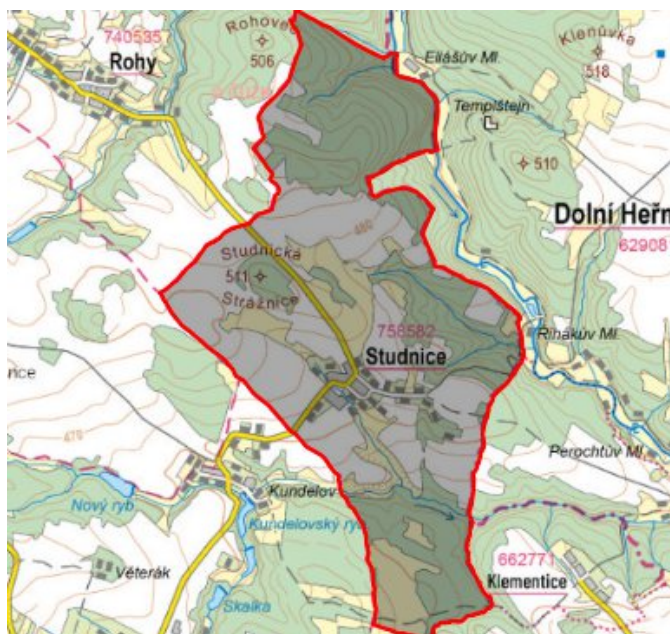


# Studnice - CZ063.3710.6113.594 - stav 15. 12. 2015

## A. OBEC

### Studnice

<b>Číslo obce PRVKUK</b>	594
<b>Kód obce PRVKUK</b>	CZ063.3710.6113.594
<b>Kód obce</b>	591777
<b>Číslo ORP (ČSÚ) Název ORP</b>	1597 (6113) Třebíč
<b>Číslo POU Název POU</b>	3204 Třebíč



### Členění obce

<b>Úplný kód části obce PRVKUK</b>	<b>Název části obce</b>	<b>Kód části obce PRVKUK</b>	<b>Kód části obce RÚIAN</b>
CZ063.3710.6113.0594.01	Studnice	15858	158585

## B. CHARAKTERISTIKA OBCE

### B.1 Základní informace o obci

Obec Studnice leží severovýchodně od města Třebíč, ve vzdálenosti cca 14 km.

## B.2 Demografický vývoj (prognóza)

Název části obce	Bydlící obyvatelé	Počet bydlících obyvatel						
		2002	2005	2010	2015	2020	2025	2030
Studnice	trvale bydlící	152	152	152	144	142	140	138
	přechodně bydlící	-	-	-	9	8	8	7
	celkem	152	152	152	153	150	148	145
Obec Studnice celkem	trvale bydlící	152	152	152	144	142	140	138
	přechodně bydlící	-	-	-	9	8	8	7
	<b>celkem</b>	<b>152</b>	<b>152</b>	<b>152</b>	<b>153</b>	<b>150</b>	<b>148</b>	<b>145</b>

## B.3 Vývoj počtu obyvatel v obci (ČSÚ)

Obec	2009	2010	2011	2012	2013	2014	2015	2016	2017	2018	2019	2020	2021	2022	2023	2024	2025
Studnice	151	147	148	146	140	141	141	141	141	140	133	133	132	132	132	-	-

## C. VODOVODY

### C.1 Počet obyvatel připojených na vodovod

Název části obce	Počet připojených obyvatel						
	2002	2005	2010	2015	2020	2025	2030
Studnice	-	-	-	91	89	87	85
<b>Obec Studnice celkem</b>	<b>-</b>	<b>-</b>	<b>-</b>	<b>91</b>	<b>89</b>	<b>87</b>	<b>85</b>

### C.2 Vodovody – popis stávajícího stavu

Obec Studnice má vybudovaný veřejný vodovodní řad. Vodovod je napojen přivaděčem na stávající vodovodní řad v obci Budišov-Kundelov, který je součástí oblastního vodovodu Třebíčsko. Celková délka vodovodní sítě je cca 3 km. Na veřejný vodovod je napojeno cca 60% obyvatel, ostatní obyvatelé jsou zásobováni ze soukromých studní.

## C.3 Vodovody – popis návrhového stavu

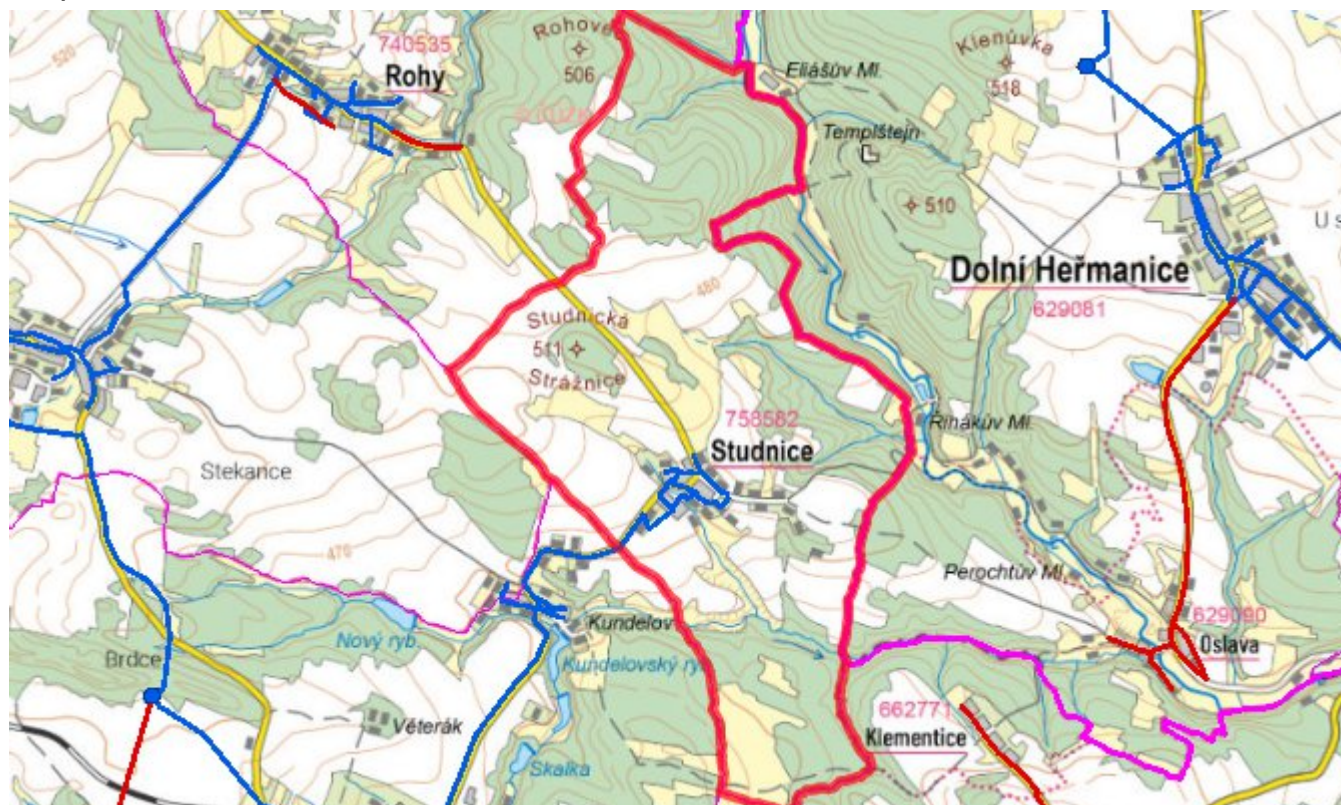
Navrhuje se dostavba vodovodní sítě v lokalitách, kde dosud není vybudována.

### Navrhované zdroje pitné vody

S novými zdroji se neuvažuje.

### Časový harmonogram

#### Mapa



## D. KANALIZACE A ČOV

### D.1 Počet obyvatel připojených na ČOV

Název části obce	Počet připojených obyvatel						
	2002	2005	2010	2015	2020	2025	2030
<b>Studnice</b>	-	-	-	-	-	-	138
<b>Obec Studnice celkem</b>	-	-	-	-	-	-	<b>138</b>

## D.2 Kanalizace – popis stávajícího stavu

V obci je jednotná gravitační kanalizace o celkové délce cca 1 km zbudovaná v 70. letech minulého století, která odvádí splaškovou a dešťovou vodu z jednotlivých nemovitostí a uličních vpustí do levostranného přítoku Kundelovského potoka. Na kanalizaci je napojeno cca 50% domovních obyvatel obce, ostatní odpadní vody jsou zachycovány individuálně v jímkách nebo septicích.

Obec nemá zbudovanou ČOV, má vydané povolení k vypouštění nečištěných odpadních vod ze dne 15. 9. 2014.

## D.3 Kanalizace – popis návrhového stavu

V obci je uvažováno s výstavbou nové kanalizace, odvádějící pouze splaškové vody. V obci bude vybudována čistírna odpadních vod.

V současnosti napojené obce (místní části): nejsou

Nově napojené obce (místní části): Studnice

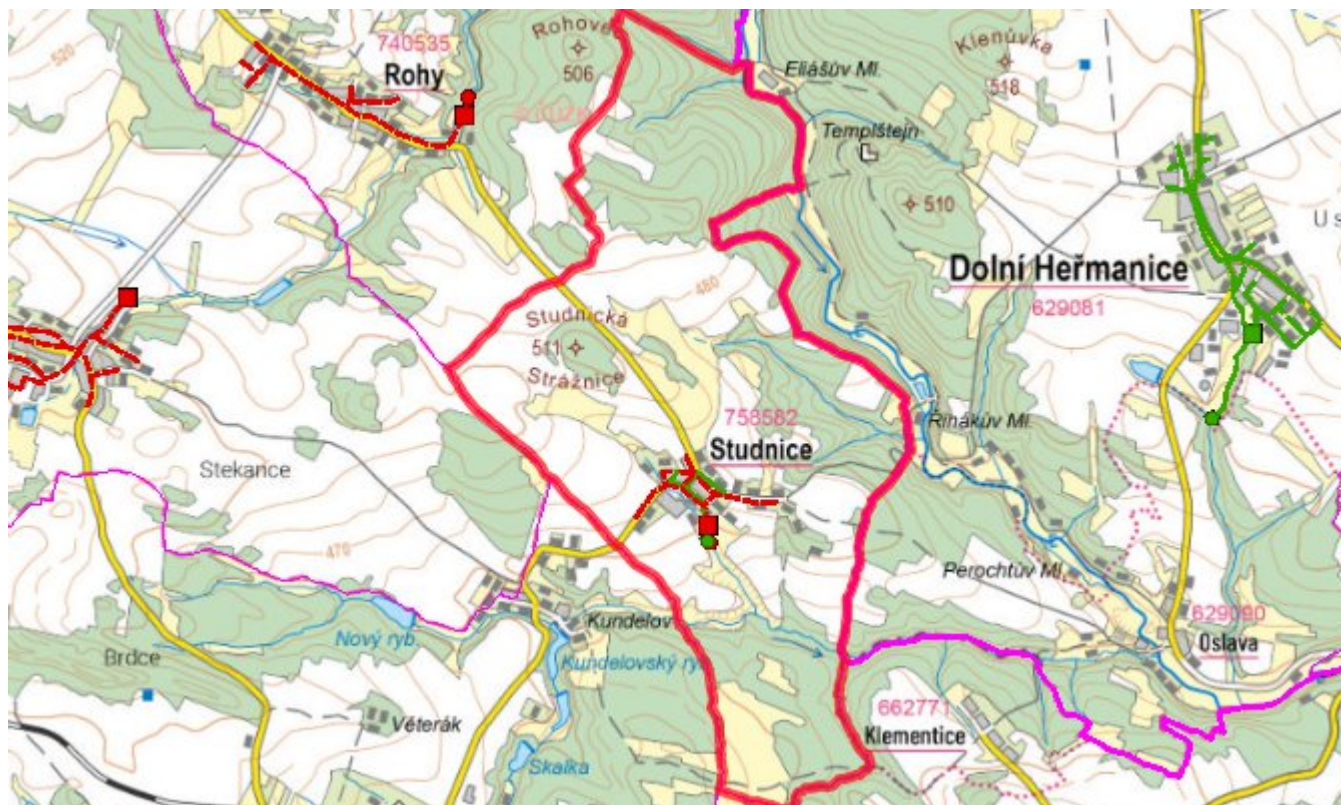
Návrhový svaz z obcí (místních částí): není

Pokud nebude zajištěna výstavba čistírny odpadních vod, budou vzhledem k nízkému počtu obyvatel odpadní vody z jednotlivých domácností zneškodňovány nadále výše popsáním (individuálním) způsobem.

### **Časový harmonogram**

V oblasti odkanalizování a čištění odpadních vod se pro obec Studnice realizace navrhovaných opatření nepředpokládá do r. 2030.

## Mapa



## E. EKONOMICKÁ ČÁST

Součástí PRVKUK není řešení problematiky imisních limitů ukazatelů přípustného znečištění povrchových vod dle přílohy 3 Nařízení vlády 61/2003 Sb. V nákladech na čistírny odpadních vod není počítáno s investicí do technologií, které zabezpečí splnění těchto limitů. Imisními limity se zabývají jednotlivé Plány povodí.

Předpokládané investiční náklady v letech 2015 - 2030 [tis. Kč]

Název části obce	Typ investice		
	Vodovody	Kanalizace	Celkem
Studnice	-	7 700,0	7 700,0
<b>Obec Studnice celkem</b>	-	<b>7 700,0</b>	<b>7 700,0</b>

## AKTUALIZACE

<b>Datum projednání</b>	<b>Číslo projednání</b>	<b>Typ projednání</b>	<b>Popis</b>
15. 12. 2015	0646/07/2015/ZK	usnesení zastupitelstva	Schválení komplexní aktualizace PRVKUK v roce 2015. Došlo ke sjednocení karet na úroveň obce.