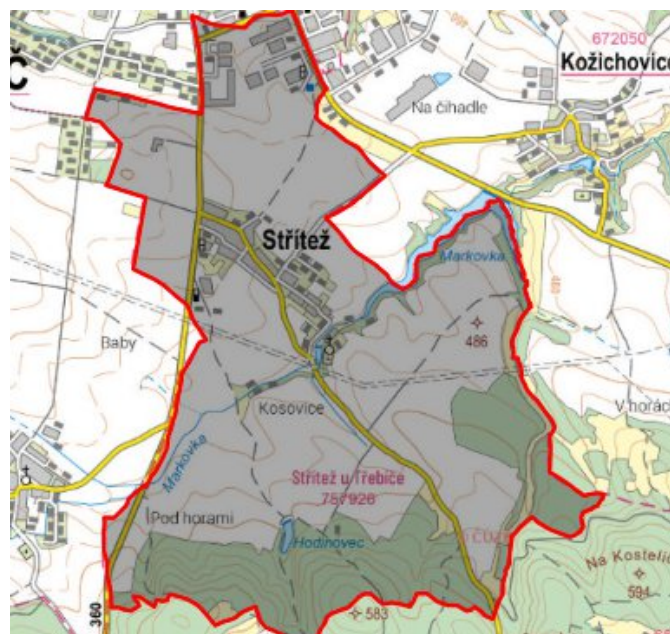


# Střítež - CZ063.3710.6113.593 - stav 26. 10. 2015

## A. OBEC

### Střítež

<b>Číslo obce PRVKUK</b>	593
<b>Kód obce PRVKUK</b>	CZ063.3710.6113.593
<b>Kód obce</b>	554871
<b>Číslo ORP (ČSÚ) Název ORP</b>	1597 (6113) Třebíč
<b>Číslo POU Název POU</b>	3204 Třebíč



### Členění obce

<b>Úplný kód části obce PRVKUK</b>	<b>Název části obce</b>	<b>Kód části obce PRVKUK</b>	<b>Kód části obce RÚIAN</b>
CZ063.3710.6113.0593.01	Střítež	15792	157929

## B. CHARAKTERISTIKA OBCE

### B.1 Základní informace o obci

Obec Střítež leží jižně od města Třebíč, ve vzdálenosti cca 2 km.

## B.2 Demografický vývoj (prognóza)

Název části obce	Bydlící obyvatelé	Počet bydlících obyvatel						
		2002	2005	2010	2015	2020	2025	2030
Střítež	trvale bydlící	484	483	483	530	541	552	561
	přechodně bydlící	25	25	25	25	25	25	25
	celkem	509	508	508	555	566	577	586
Obec Střítež celkem	trvale bydlící	484	483	483	530	541	552	561
	přechodně bydlící	25	25	25	25	25	25	25
	<b>celkem</b>	<b>509</b>	<b>508</b>	<b>508</b>	<b>555</b>	<b>566</b>	<b>577</b>	<b>586</b>

## B.3 Vývoj počtu obyvatel v obci (ČSÚ)

Obec	2009	2010	2011	2012	2013	2014	2015	2016	2017	2018	2019	2020	2021	2022	2023	2024	2025
Střítež	495	496	514	513	518	528	523	523	529	540	543	543	563	563	563	-	-

## C. VODOVODY

### C.1 Počet obyvatel připojených na vodovod

Název části obce	Počet připojených obyvatel						
	2002	2005	2010	2015	2020	2025	2030
Střítež	402	414	434	517	528	539	548
<b>Obec Střítež celkem</b>	<b>402</b>	<b>414</b>	<b>434</b>	<b>517</b>	<b>528</b>	<b>539</b>	<b>548</b>

### C.2 Vodovody – popis stávajícího stavu

Obec Střítež má veřejný vodovod zásobovaný z třebíčské větve skupinového vodovodu Třebíč.

### C.3 Vodovody – popis návrhového stavu

Vzhledem k technickému stavu části vodovodní sítě se předpokládá částečná obnova (rekonstrukce) vodovodní sítě včetně souvisejících objektů. Dále se navrhuje dostavba vodovodní sítě v lokalitách, kde dosud není vybudována.

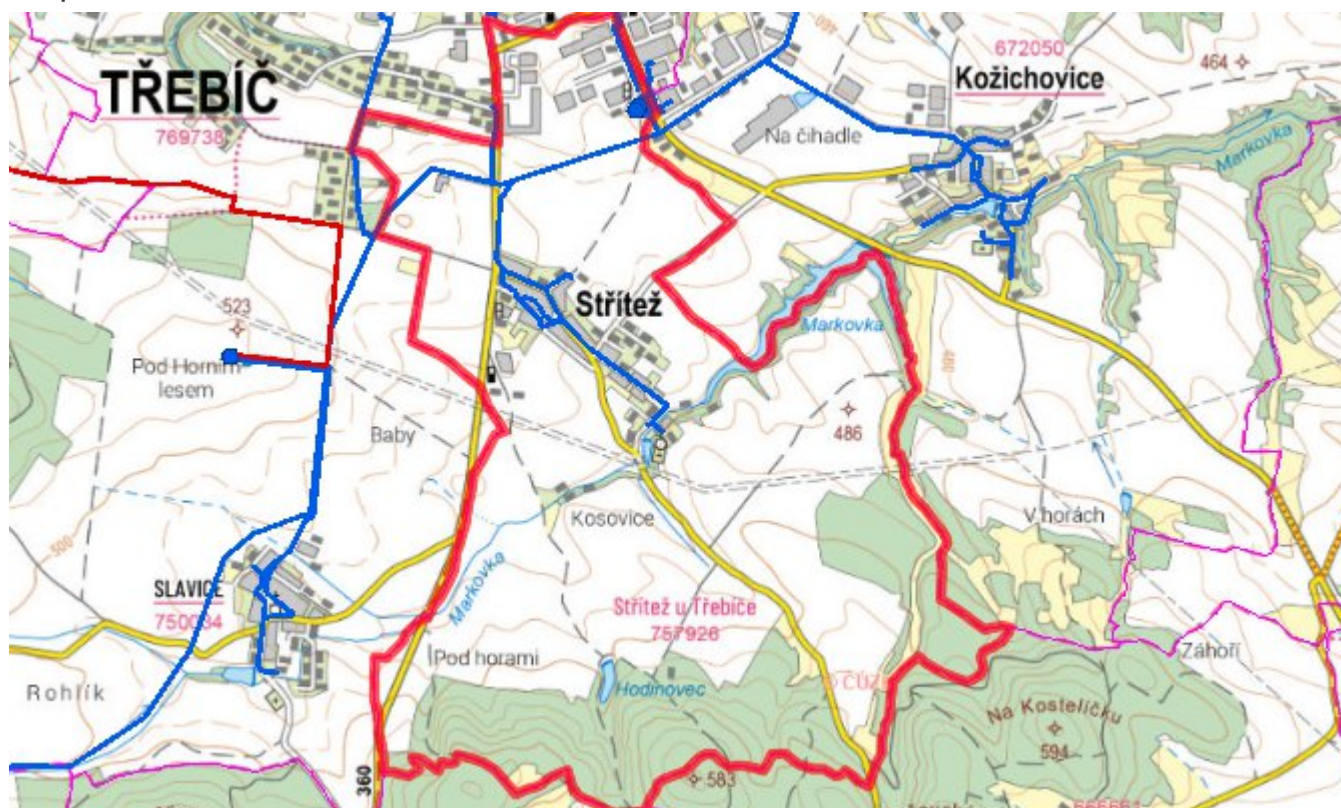
#### Navrhované zdroje pitné vody

S novými zdroji se neuvažuje.

#### Časový harmonogram

V oblasti zásobování pitnou vodou se pro obec Střítež realizace navržených opatření předpokládá do r. 2030.

#### Mapa



## D. KANALIZACE A ČOV

### D.1 Počet obyvatel připojených na ČOV

Název části obce	Počet připojených obyvatel						
	2002	2005	2010	2015	2020	2025	2030
Střítež	-	-	-	-	-	-	548
<b>Obec Střítež celkem</b>	-	-	-	-	-	-	<b>548</b>



## D.2 Kanalizace – popis stávajícího stavu

V obci je od roku 2015 realizována výstavba nové kanalizace, odvádějící pouze splaškové vody. Odpadní vody jsou odváděny na ČOV Střítež.

Stávající stoky jednotné kanalizace plní funkci dešťové kanalizace.

V obci je vybudována ČOV.

V současnosti napojené obce (místní části): Střítež

Nově napojené obce (místní části): nejsou

Návrhový svaz z obcí (místních částí): není

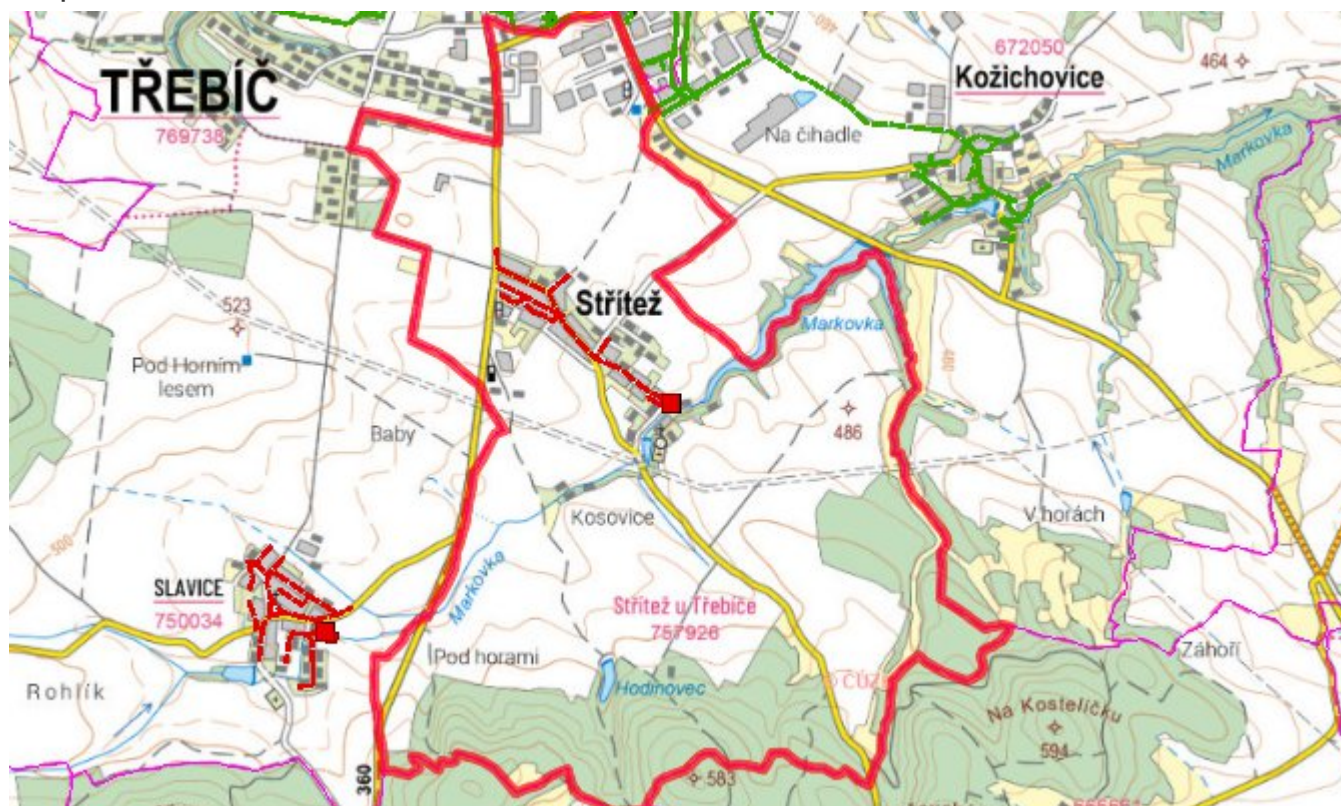
## D.3 Kanalizace – popis návrhového stavu

Navrhuje se dostavba kanalizační sítě v lokalitách, kde dosud není vybudována.

### Časový harmonogram

V oblasti odkanalizování a čištění odpadních vod se pro obec Střítež realizace navrhaných opatření předpokládá do r. 2030.

### Mapa



## E. EKONOMICKÁ ČÁST

Součástí PRVKUK není řešení problematiky imisních limitů ukazatelů přípustného znečištění povrchových vod dle přílohy 3 Nařízení vlády č. 61/2003 Sb. V nákladech na čistírny odpadních vod není počítáno s investicí do technologií, které zabezpečí splnění těchto limitů. Imisními limity se zabývají jednotlivé Plány povodí.

Předpokládané investiční náklady v letech 2015 - 2030 [tis. Kč]

Název části obce	Typ investice		
	Vodovody	Kanalizace	Celkem
Střítež	300,0	29 000,0	29 300,0
<b>Obec Střítež celkem</b>	<b>300,0</b>	<b>29 000,0</b>	<b>29 300,0</b>

## AKTUALIZACE

Datum projednání	Číslo projednání	Typ projednání	Popis
26. 10. 2015	163/2015	administrativní opatření	Střítež - splašková kanalizace v celkové délce 3661,32 m vč. ČS a ČOV obce Střítež
26. 10. 2015	164/2015	administrativní opatření	Střítež - ČOV obce Střítež