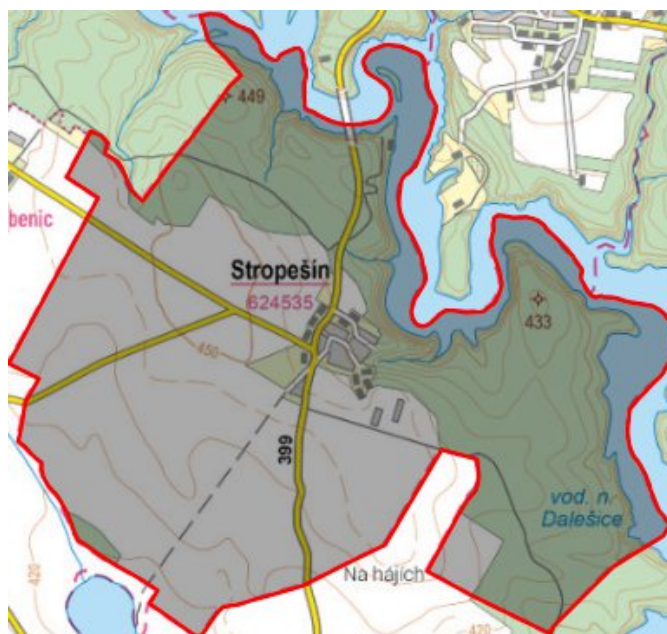


Stropešín - CZ063.3710.6113.592 - stav 15. 12. 2015

A. OBEC

Stropešín

Číslo obce PRVKUK	592
Kód obce PRVKUK	CZ063.3710.6113.592
Kód obce	587460
Číslo ORP (ČSÚ) Název ORP	1597 (6113) Třebíč
Číslo POU Název POU	3158 Hrotovice



Členění obce

Úplný kód části obce PRVKUK	Název části obce	Kód části obce PRVKUK	Kód části obce RÚIAN
CZ063.3710.6113.0592.01	Stropešín	02453	24538

B. CHARAKTERISTIKA OBCE

B.1 Základní informace o obci

Obec Stropešín leží jihovýchodně od města Třebíč, ve vzdálenosti cca 15 km.

B.2 Demografický vývoj (prognóza)

Název části obce	Bydlící obyvatelé	Počet bydlících obyvatel						
		2002	2005	2010	2015	2020	2025	2030
Stropešín	trvale bydlící	125	125	125	113	107	100	93
	přechodně bydlící	2	2	2	2	2	2	2
	celkem	127	127	127	115	109	102	95
Obec Stropešín celkem	trvale bydlící	125	125	125	113	107	100	93
	přechodně bydlící	2	2	2	2	2	2	2
	celkem	127	127	127	115	109	102	95

B.3 Vývoj počtu obyvatel v obci (ČSÚ)

Obec	2009	2010	2011	2012	2013	2014	2015	2016	2017	2018	2019	2020	2021	2022	2023	2024
Stropešín	113	120	124	124	118	119	120	123	126	127	130	130	126	126	126	-

C. VODOVODY

C.1 Počet obyvatel připojených na vodovod

Název části obce	Počet připojených obyvatel						
	2002	2005	2010	2015	2020	2025	2030
Stropešín	-	-	-	-	-	-	93
Obec Stropešín celkem	-	-	-	-	-	-	93

C.2 Vodovody – popis stávajícího stavu

Obec Stropešín je zásobena vodou ze stávajícího vodovodního rozvodu, napojeného na místní zdroje podzemní vody. Vlastníkem vodovodu jsou odběratelé, provozovatelem je soukromá osoba.

C.3 Vodovody – popis návrhového stavu

Stávající stav zásobení pitnou vodou v obci je nevyhovující. Do budoucna se plánuje napojení obce přívodním řadem z místní části Třebenice – Chroustov, která bude zásobena vodou z petrůvecké větve oblastního vodovodu Třebíč.

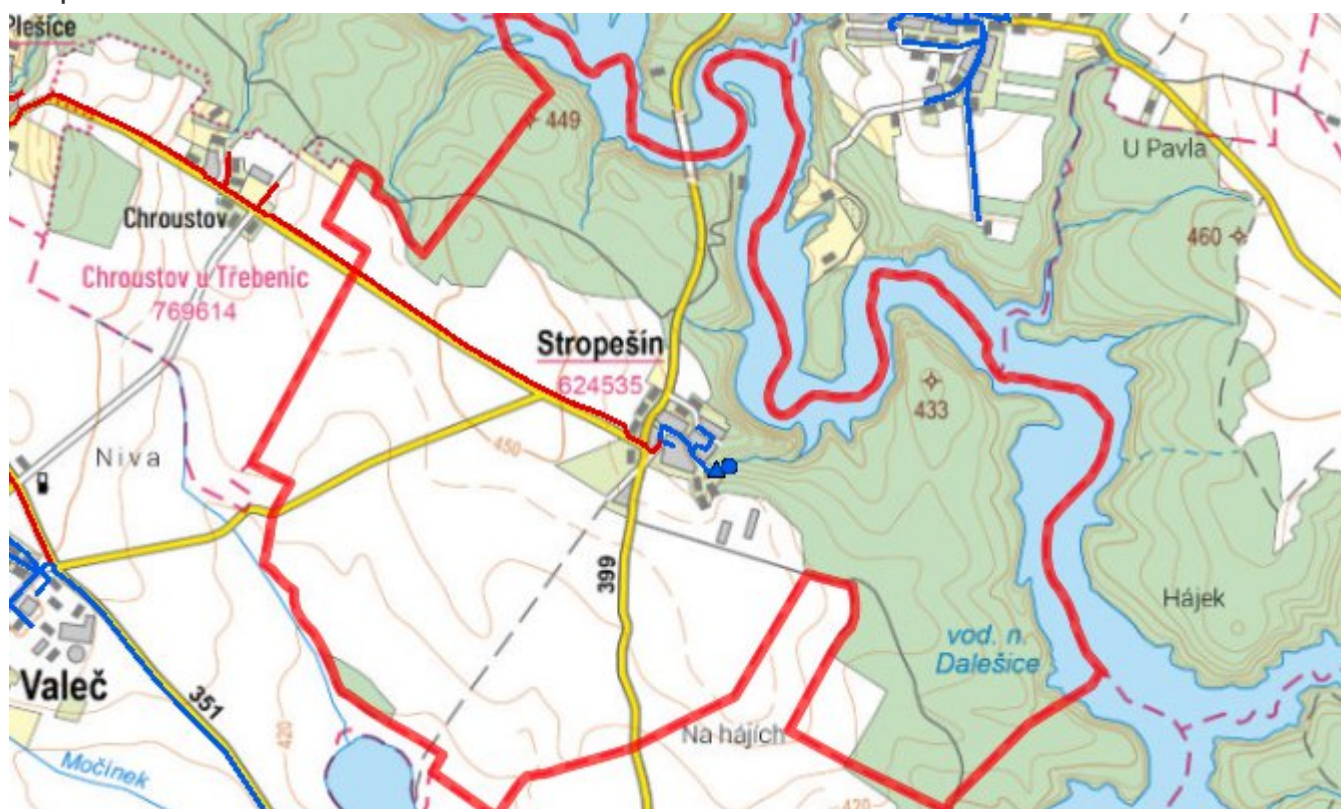
Navrhované zdroje pitné vody

Obec bude výhledově napojena na společný zdroj pro oblastní vodovod Třebíč, úpravna vody Štítary (zdroj povrchové vody - nádrž Vranov).

Časový harmonogram

V oblasti zásobování pitnou vodou se pro obec Stropešín realizace navrhovaných opatření předpokládá do r. 2030.

Mapa



D. KANALIZACE A ČOV

D.1 Počet obyvatel připojených na ČOV

Název části obce	Počet připojených obyvatel						
	2002	2005	2010	2015	2020	2025	2030
Stropešín	-	-	-	-	-	-	93
Obec Stropešín celkem	-	-	-	-	-	-	93

D.2 Kanalizace – popis stávajícího stavu

Obec nemá v současnosti vybudovanou veřejnou kanalizační síť. Odpadní vody jsou individuálně zachycovány v jímkách nebo septicích.

V obci není vybudována čistírna odpadních vod.

D.3 Kanalizace – popis návrhového stavu

V obci je uvažováno s výstavbou nové kanalizace, odvádějící pouze splaškové vody.

V obci bude vybudována čistírna odpadních vod.

V současnosti napojené obce (místní části): nejsou

Nově napojené obce (místní části): Stropešín

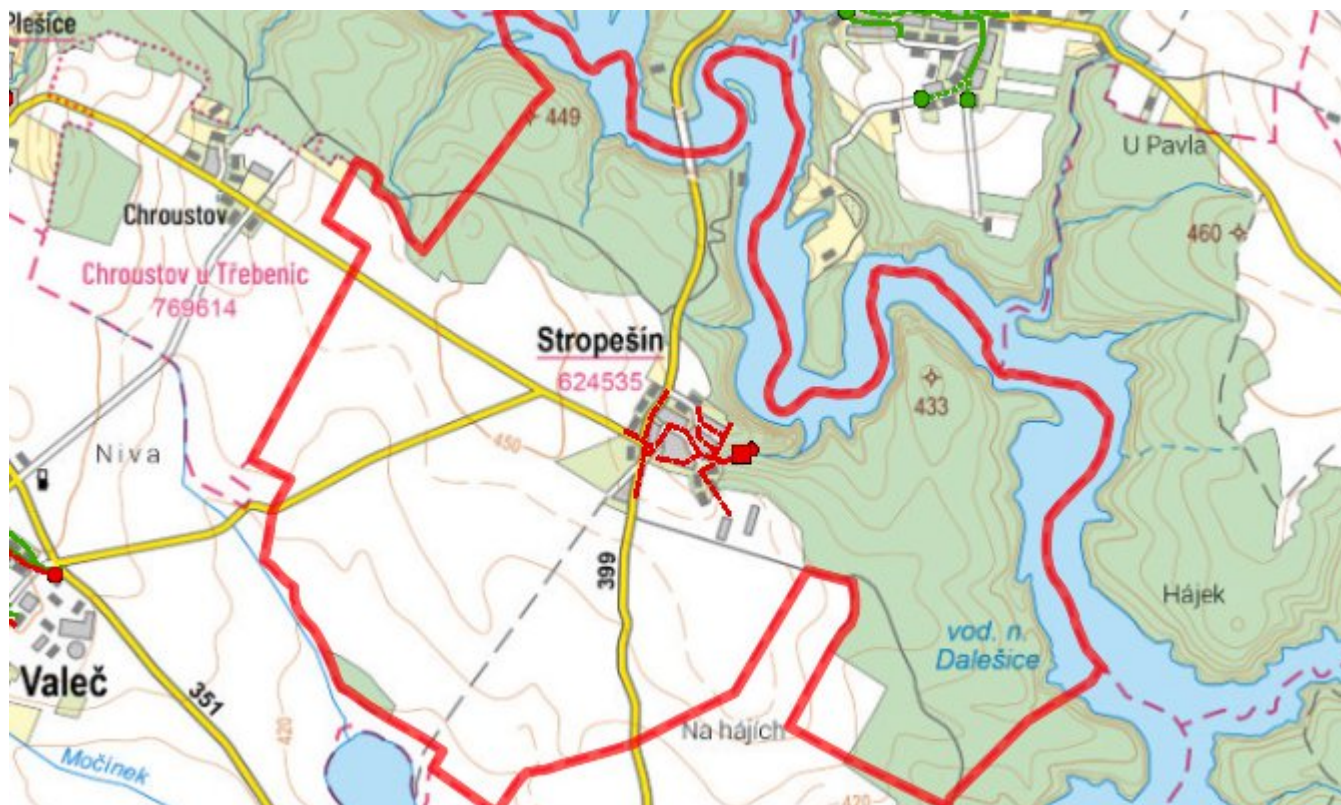
Návrhový svoz z obcí (místních částí): není

Pokud nebude zajištěna výstavba čistírny odpadních vod, budou vzhledem k nízkému počtu obyvatel odpadní vody z jednotlivých domácností zneškodňovány individuálním způsobem (např. domovní čistírny odpadních vod, jímky na vyvážení).

Časový harmonogram

V oblasti odkanalizování a čištění odpadních vod se pro obec Stropešín realizace navrhovaných opatření předpokládá do r. 2030.

Mapa



E. EKONOMICKÁ ČÁST

Součástí PRVKUK není řešení problematiky imisních limitů ukazatelů přípustného znečištění povrchových vod dle přílohy 3 Nařízení vlády 61/2003 Sb. V nákladech na čistírny odpadních vod není počítáno s investicí do technologií, které zabezpečí splnění těchto limitů. Imisními limity se zabývají jednotlivé Plány povodí.

Předpokládané investiční náklady v letech 2015 - 2030 [tis. Kč]

Název části obce	Typ investice		
	Vodovody	Kanalizace	Celkem
Stropešín	6 000,0	11 000,0	17 000,0
Obec Stropešín celkem	6 000,0	11 000,0	17 000,0

AKTUALIZACE

Datum projednání	Číslo projednání	Typ projednání	Popis
15. 12. 2015	0646/07/2015/ZK	usnesení zastupitelstva	Schválení komplexní aktualizace PRVKUK v roce 2015. Došlo ke sjednocení karet na úroveň obce.