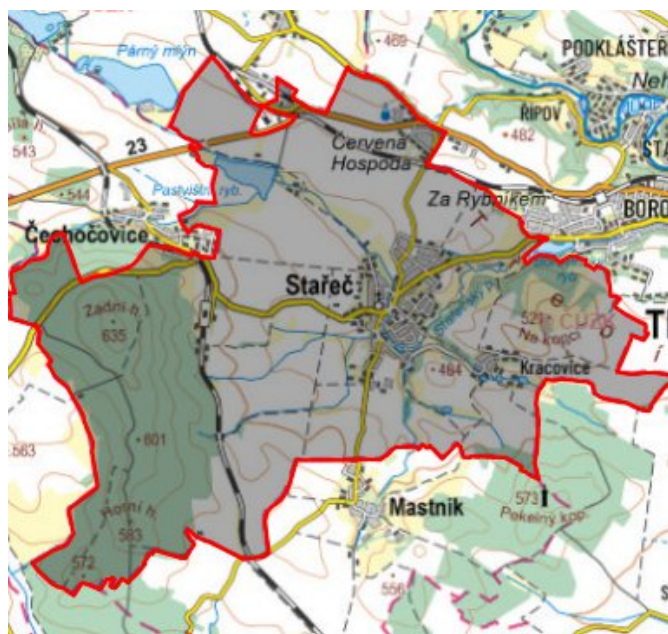


Stařeč - CZ063.3710.6113.591 - stav 1. 1. 2021

A. OBEC

Stařeč

Číslo obce PRVKUK	591
Kód obce PRVKUK	CZ063.3710.6113.591
Kód obce	591742
Číslo ORP (ČSÚ) Název ORP	1597 (6113) Třebíč
Číslo POU Název POU	3204 Třebíč



Členění obce

Úplný kód části obce PRVKUK	Název části obce	Kód části obce PRVKUK	Kód části obce RÚIAN
CZ063.3710.6113.0591.01	Stařeč	15526	155268
CZ063.3710.6113.0591.02	Kracovice	15525	155250

B. CHARAKTERISTIKA OBCE

B.1 Základní informace o obci

Městys Stařeč leží západně od města Třebíč, ve vzdálenosti cca 4 km. Městys je tvořen dvěmi místními částmi Kracovice a Stařeč.

B.2 Demografický vývoj (prognóza)

Název části obce	Bydlící obyvatelé	Počet bydlících obyvatel						
		2002	2005	2010	2015	2020	2025	2030
Kracovice	trvale bydlící	71	71	71	75	75	75	75
	přechodně bydlící	2	2	2	2	2	2	2
	celkem	73	73	73	77	77	77	77
Stařeč	trvale bydlící	1 356	1 353	1 353	1 621	1 683	1 741	1 793
	přechodně bydlící	14	14	14	14	14	14	14
	celkem	1 370	1 367	1 367	1 635	1 697	1 755	1 807
Obec Stařeč celkem	trvale bydlící	1 427	1 424	1 424	1 696	1 758	1 816	1 868
	přechodně bydlící	16	16	16	16	16	16	16
	celkem	1 443	1 440	1 440	1 712	1 774	1 832	1 884

B.3 Vývoj počtu obyvatel v obci (ČSÚ)

Obec	2009	2010	2011	2012	2013	2014	2015	2016	2017	2018	2019	2020	2021	2022	2023	2024
Stařeč	1677	1670	1670	1652	1647	1605	1613	1636	1653	1665	1661	1661	1654	1654	1654	-

C. VODOVODY

C.1 Počet obyvatel připojených na vodovod

Název části obce	Počet připojených obyvatel						
	2002	2005	2010	2015	2020	2025	2030
Kracovice	0	0	0	0	75	75	75
Stařeč	1 274	1 292	1 325	1 400	1 405	1 410	1 415
Obec Stařeč celkem	1 274	1 292	1 325	1 400	1 480	1 485	1 490

C.2 Vodovody – popis stávajícího stavu

Místní (městská) část Kracovice

Místní část Kracovice nemá vybudovaný veřejný vodovod, obyvatelé jsou zásobeni ze soukromých studní.

Místní (městská) část Stařeč

Místní část Stařeč má vybudovaný veřejný vodovod, zásobovaný z VDJ Stařeč 250 m³ (506,0 m n.m.). Voda je do vodojemu čerpána z místních zdrojů podzemní vody (studny).

Osada Červená Hospoda nemá vybudovaný veřejný vodovod, několik nemovitostí je napojeno na soukromý zdroj podzemní vody využívaný pro zemědělské objekty. Ostatní obyvatelé jsou zásobeni ze soukromých studní.

C.3 Vodovody – popis návrhového stavu

Místní (městská) část Kracovice

Místní část Kracovice bude napojena na nově budovaný přivaděč Vodovod Stařecko, budou vybudovány nové rozvody veřejného vodovodu v místní části.

Místní (městská) část Stařeč

Vzhledem k technickému stavu části vodovodní sítě se předpokládá částečná obnova (rekonstrukce) vodovodní sítě včetně souvisejících objektů. Dále se navrhuje dostavba vodovodní sítě v lokalitách, kde dosud není vybudována.

Dále se uvažuje s posílením vodních zdrojů a s rekonstrukcí úpravny vody a VDJ Stařeč. Současně bude místní část napojena na nově budovaný přivaděč Vodovod Stařečko, napojený na vodojem Kracovice.

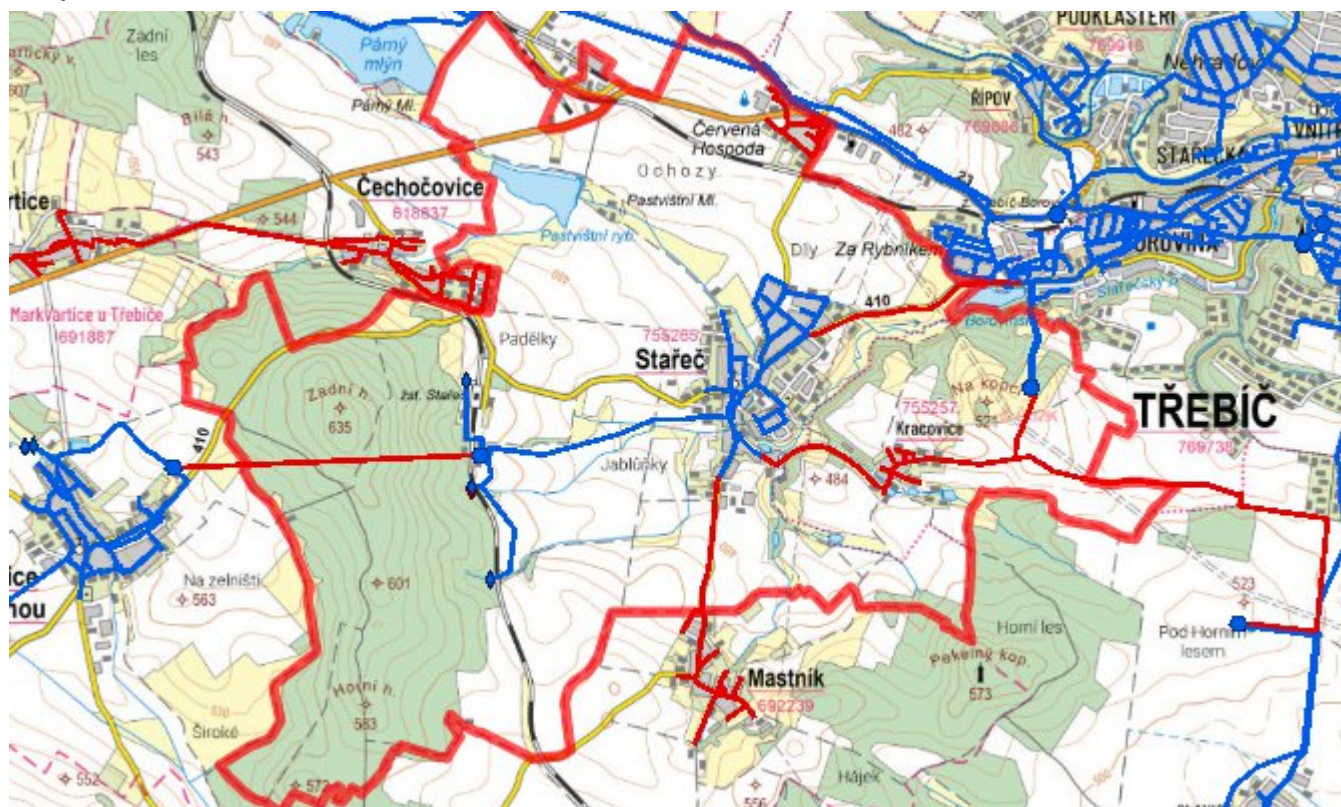
Navrhované zdroje pitné vody

Pro městys se s novými zdroji uvažuje.

Časový harmonogram

V oblasti zásobování pitnou vodou se pro městys Stařeč realizace navrhovaných opatření předpokládá do r. 2030.

Mapa



D. KANALIZACE A ČOV

D.1 Počet obyvatel připojených na ČOV

Název části obce	Počet připojených obyvatel						
	2002	2005	2010	2015	2020	2025	2030
Kracovice	0	0	0	0	75	75	75
Stařeč	0	0	1 298	1 430	1 492	1 550	1 602
Obec Stařeč celkem	0	0	1 298	1 430	1 567	1 625	1 677

D.2 Kanalizace – popis stávajícího stavu

Místní (městská) část Kracovice

Místní část nemá v současnosti vybudovanou veřejnou kanalizační síť ani čistírnu odpadních vod. Odpadní vody jsou individuálně zachycovány v jímkách nebo septicích.

Místní(městská) část Stařeč

Místní část má vybudovanou jednotnou kanalizační síť, která je napojena stávajícím kanalizačním sběračem na kanalizační systém provozní skupiny Třebíč a tím na stávající ČOV v Třebíči. Zbývající stoky v místní části Stařeč jsou zaústěny do vodního toku.

V místní části není vybudována čistírna odpadních vod.

V osadě Červená Hospoda není v současné době vybudována kanalizace. Odpadní vody jsou individuálně zachycovány v jímkách, nebo septicích. V místní části není vybudována čistírna odpadních vod.

D.3 Kanalizace – popis návrhového stavu

Místní (městská) část Kracovice

V místní části je uvažováno s výstavbou nové kanalizace, odvádějící pouze splaškové vody. Splašky budou sváděny do centrální jímky a odtud čerpány výtlačem na Stařeč a odtud na ČOV Třebíč.

Pokud nebude zajištěno napojení na čistírnu odpadních vod, budou vzhledem k nízkému počtu obyvatel odpadní vody z jednotlivých domácností zneškodňovány individuálním způsobem (např. domovní čistírny odpadních vod, jímky na vyvážení).

Místní (městská) část Stařeč

Vzhledem k technickému stavu části kanalizační sítě se předpokládá částečná obnova (rekonstrukce) kanalizační sítě včetně souvisejících objektů. Dále se navrhuje dostavba kanalizační sítě v lokalitách, kde dosud není vybudována.

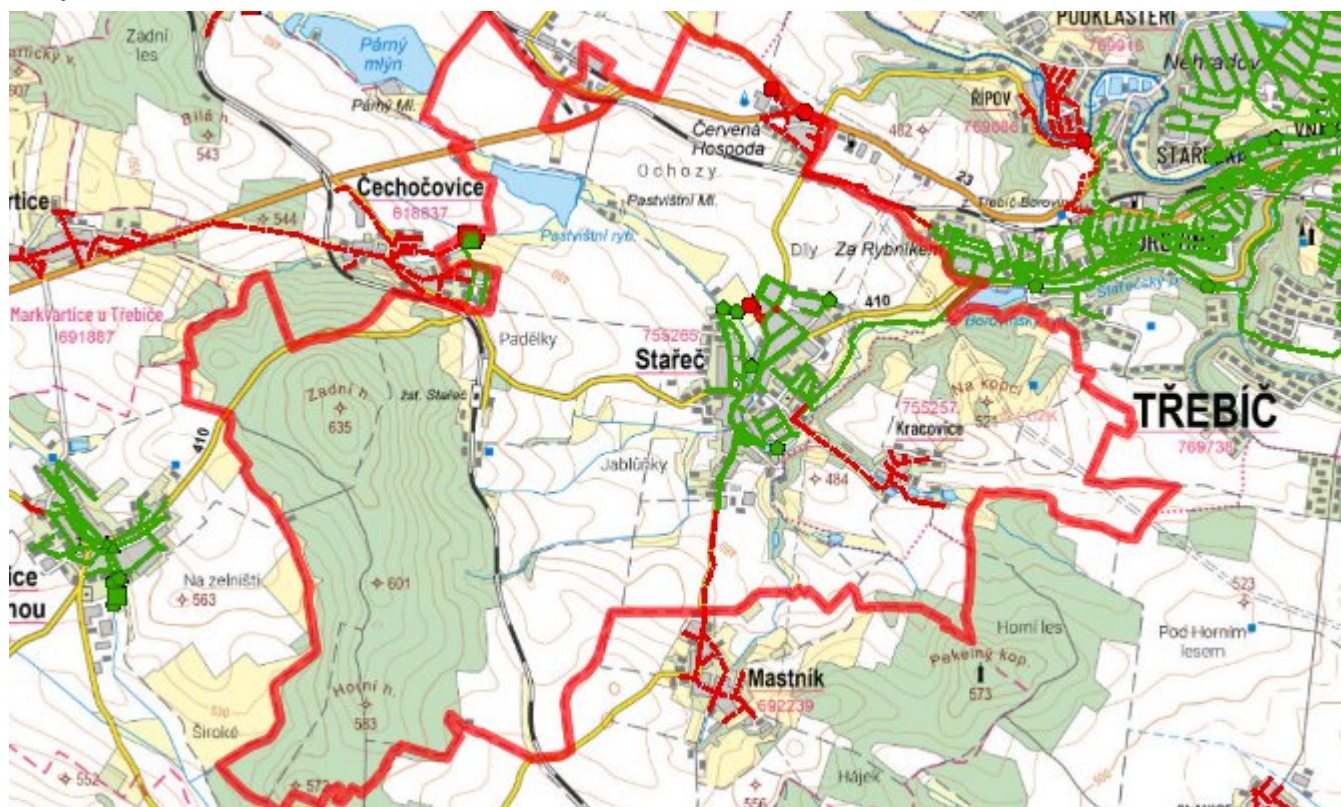
Osada Červená Hospoda

V osadě Červená Hospoda se uvažuje s vybudováním kanalizace, která bude odvádět pouze splaškové odpadní vody. Splaškové vody budou odváděny sběračem na ČOV Třebíč.

Časový harmonogram

V oblasti odkanalizování a čištění odpadních vod se pro městys Stařeč realizace navrhovaných opatření předpokládá do r. 2030.

Mapa



E. EKONOMICKÁ ČÁST

Součástí PRVKUK není řešení problematiky imisních limitů ukazatelů přípustného znečištění povrchových vod dle přílohy 3 Nařízení vlády 61/2003 Sb. V nákladech na čistírny odpadních vod není počítáno s investicí do technologií, které zabezpečí splnění těchto limitů. Imisními limity se zabývají jednotlivé Plány povodí.

Předpokládané investiční náklady v letech 2015 - 2030 [tis. Kč]

Název části obce	Typ investice		
	Vodovody	Kanalizace	Celkem
Kracovice	5 000,0	7 000,0	12 000,0
Stařeč	20 060,0	3 200,0	23 260,0
Obec Stařeč celkem	25 060,0	10 200,0	35 260,0

AKTUALIZACE

Datum projednání	Číslo projednání	Typ projednání	Popis
1. 1. 2021	2021	administrativní opatření	Oprava evidenčních údajů podle skutečnosti.
15. 12. 2015	0646/07/2015/ZK	usnesení zastupitelstva	Schválení komplexní aktualizace PRVKUK v roce 2015. Došlo ke sjednocení karet na úroveň obce.