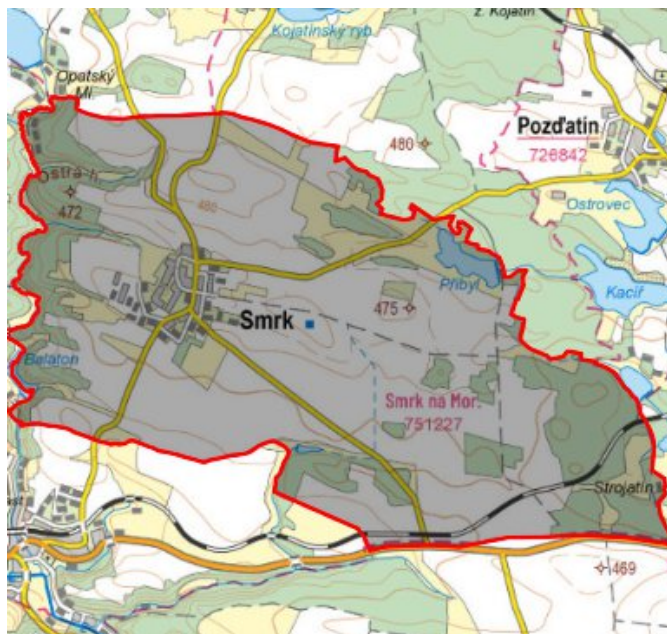


# Smrk - CZ063.3710.6113.590 - stav 15. 12. 2015

## A. OBEC

Smrk

<b>Číslo obce PRVKUK</b>	590
<b>Kód obce PRVKUK</b>	CZ063.3710.6113.590
<b>Kód obce</b>	591726
<b>Číslo ORP (ČSÚ) Název ORP</b>	1597 (6113) Třebíč
<b>Číslo POU Název POU</b>	3204 Třebíč



## Členění obce

<b>Úplný kód části obce PRVKUK</b>	<b>Název části obce</b>	<b>Kód části obce PRVKUK</b>	<b>Kód části obce RÚIAN</b>
CZ063.3710.6113.0590.01	Smrk	15122	151220

## B. CHARAKTERISTIKA OBCE

### B.1 Základní informace o obci

Obec Smrk leží východně od města Třebíč, ve vzdálenosti cca 9 km.

## B.2 Demografický vývoj (prognóza)

Název části obce	Bydlící obyvatelé	Počet bydlících obyvatel						
		2002	2005	2010	2015	2020	2025	2030
Smrk	trvale bydlící	271	270	270	265	260	255	250
	přechodně bydlící	15	15	15	30	30	25	25
	celkem	286	285	285	295	290	280	275
Obec Smrk celkem	trvale bydlící	271	270	270	265	260	255	250
	přechodně bydlící	15	15	15	30	30	25	25
	<b>celkem</b>	<b>286</b>	<b>285</b>	<b>285</b>	<b>295</b>	<b>290</b>	<b>280</b>	<b>275</b>

## B.3 Vývoj počtu obyvatel v obci (ČSÚ)

Obec	2009	2010	2011	2012	2013	2014	2015	2016	2017	2018	2019	2020	2021	2022	2023	2024	2025
Smrk	247	259	266	264	267	268	267	271	271	267	259	259	270	270	270	-	-

## C. VODOVODY

### C.1 Počet obyvatel připojených na vodovod

Název části obce	Počet připojených obyvatel						
	2002	2005	2010	2015	2020	2025	2030
Smrk	147	170	209	230	230	225	220
<b>Obec Smrk celkem</b>	<b>147</b>	<b>170</b>	<b>209</b>	<b>230</b>	<b>230</b>	<b>225</b>	<b>220</b>

### C.2 Vodovody - popis stávajícího stavu

Obec Smrk má vybudovaný veřejný vodovod, napojený na VDJ Smrk, plněný vlastní čerpací stanicí z místního zdroje podzemní vody jihovýchodně od obce. Část obyvatel je dosud zásobena ze soukromých studní.

### C.3 Vodovody – popis návrhového stavu

Vzhledem k technickému stavu části vodovodní sítě se předpokládá částečná obnova (rekonstrukce) vodovodní sítě včetně souvisejících objektů. Dále se navrhuje dostavba vodovodní sítě v lokalitách, kde dosud není vybudována.

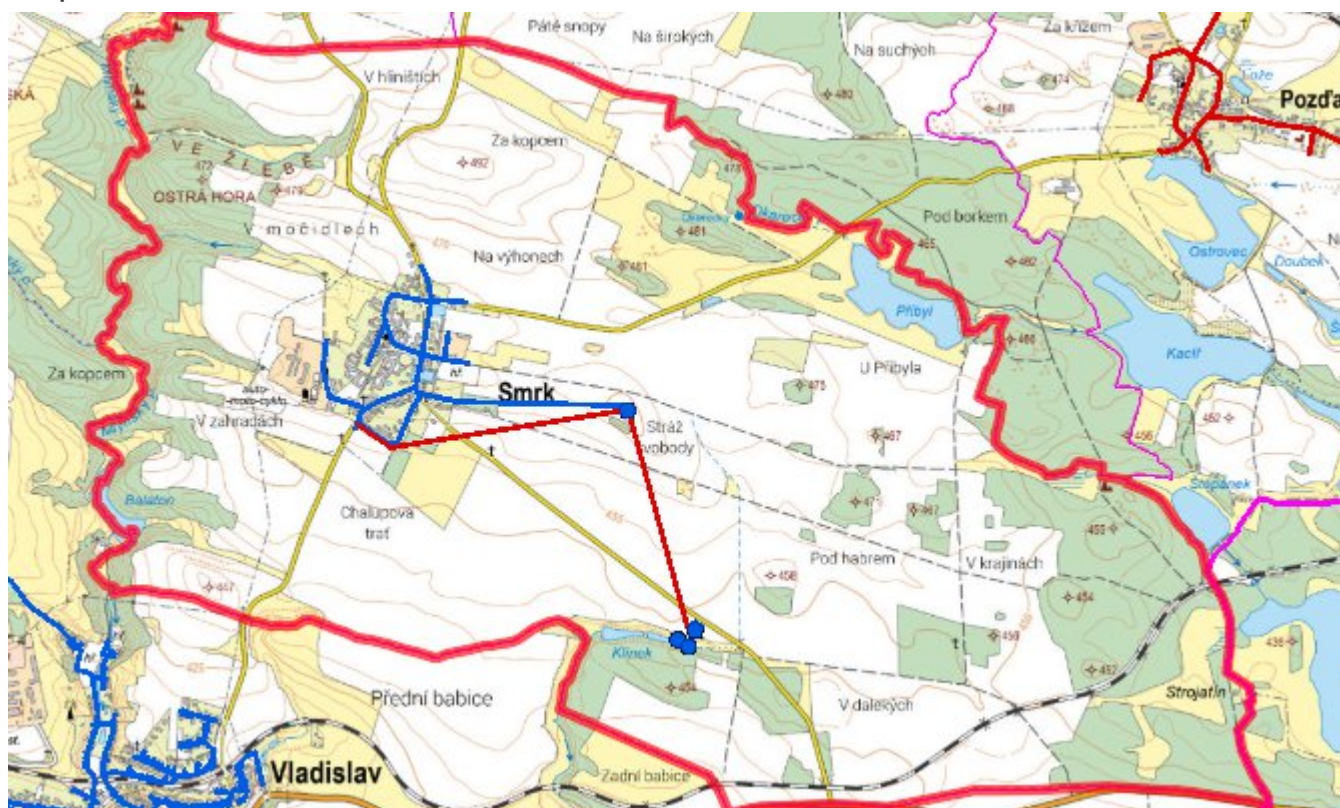
#### Navrhované zdroje pitné vody

S novými zdroji se neuvažuje.

#### Časový harmonogram

V oblasti zásobování pitnou vodou se pro obec Smrk realizace navrhovaných opatření předpokládá do r. 2030.

#### Mapa



### D. KANALIZACE A ČOV

#### D.1 Počet obyvatel připojených na ČOV

Název části obce	Počet připojených obyvatel						
	2002	2005	2010	2015	2020	2025	2030
Smrk	-	-	-	-	-	245	240
Obec Smrk celkem	-	-	-	-	-	245	240

## D.2 Kanalizace – popis stávajícího stavu

Obec nemá v současnosti vybudovanou veřejnou kanalizační síť. Odpadní vody jsou individuálně zachycovány v jímkách nebo septicích.

V obci není vybudována čistírna odpadních vod.

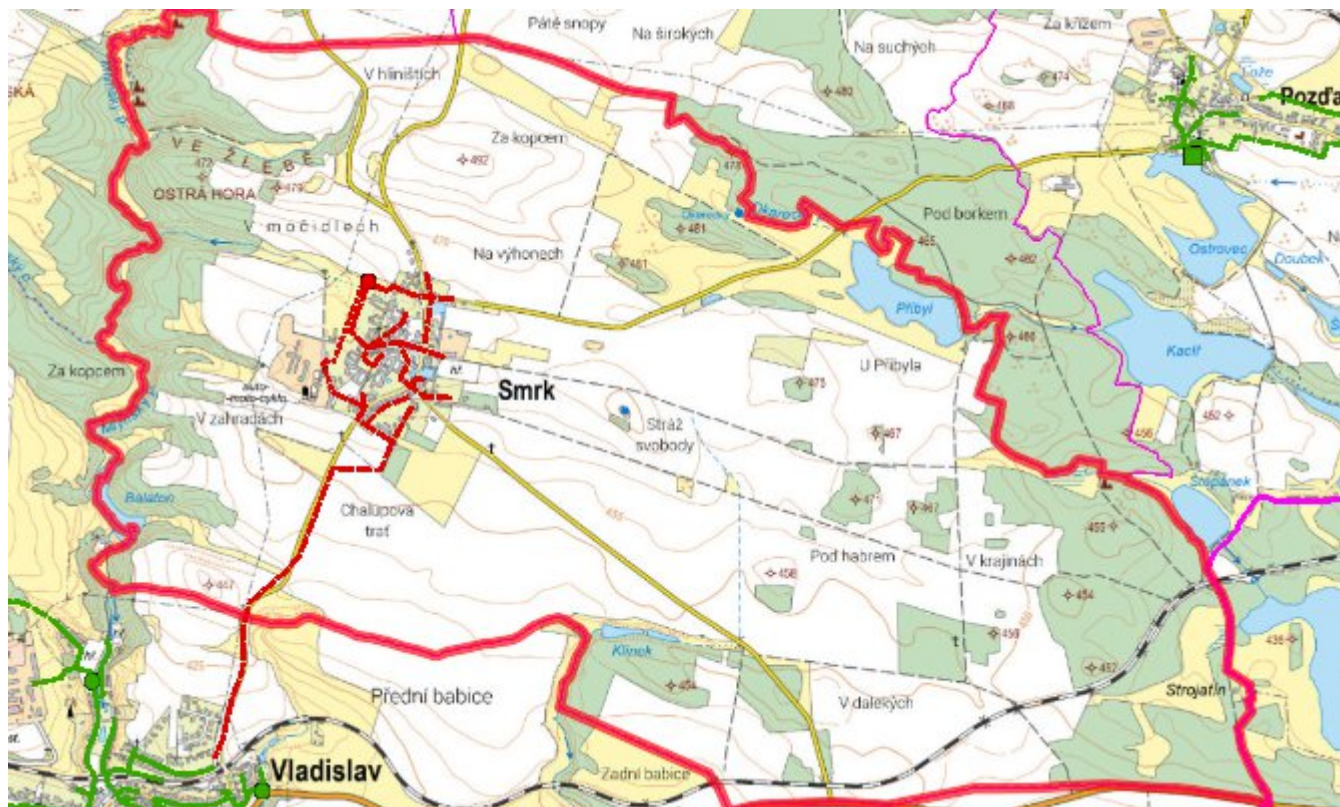
## D.3 Kanalizace – popis návrhového stavu

V obci je uvažováno s výstavbou nové kanalizace, odvádějící pouze splaškové vody. Délka sítě bude cca 3823,5 m. Na síti bude vybudována 1 čerpací stanice, délka výtlačného potrubí bude 393,8 m. Splašky budou odváděny gravitačním sběračem do kanalizační sítě obce Vladislav a následně na ČOV v obci Vladislav.

## Časový harmonogram

V oblasti odkanalizování a čištění odpadních vod se pro obec Smrk realizace navrhovaných opatření předpokládá do r. 2030.

## Mapa



## E. EKONOMICKÁ ČÁST

Součástí PRVKUK není řešení problematiky imisních limitů ukazatelů přípustného znečištění povrchových vod dle přílohy 3 Nařízení vlády č. 61/2003 Sb. V nákladech na čistírny odpadních vod není počítáno s investicí do technologií, které zabezpečí splnění těchto limitů. Imisními limity se zabývají jednotlivé Plány povodí.

Předpokládané investiční náklady v letech 2015 - 2030 [tis. Kč]

Název části obce	Typ investice		
	Vodovody	Kanalizace	Celkem
<b>Smrk</b>	13 500,0	37 000,0	50 500,0
<b>Obec Smrk celkem</b>	<b>13 500,0</b>	<b>37 000,0</b>	<b>50 500,0</b>

## AKTUALIZACE

Datum projednání	Číslo projednání	Typ projednání	Popis
15. 12. 2015	0646/07/2015/ZK	usnesení zastupitelstva	Schválení komplexní aktualizace PRVKUK v roce 2015. Došlo ke sjednocení karet na úroveň obce.