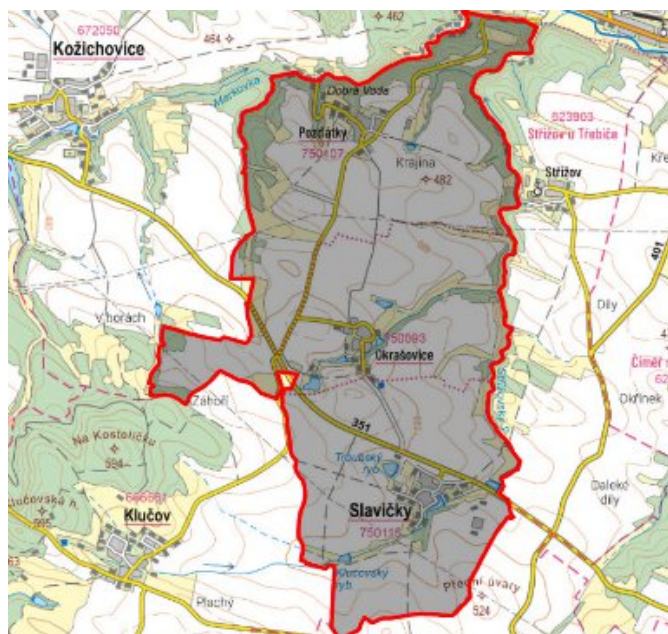


# Slavičky - CZ063.3710.6113.589 - stav 15. 12. 2015

## A. OBEC

### Slavičky

<b>Číslo obce PRVKUK</b>	589
<b>Kód obce PRVKUK</b>	CZ063.3710.6113.589
<b>Kód obce</b>	591700
<b>Číslo ORP (ČSÚ)</b> <b>Název ORP</b>	1597 (6113) Třebíč
<b>Číslo POU</b> <b>Název POU</b>	3204 Třebíč



### Členění obce

<b>Úplný kód části obce PRVKUK</b>	<b>Název části obce</b>	<b>Kód části obce PRVKUK</b>	<b>Kód části obce RÚIAN</b>
CZ063.3710.6113.0589.01	Slavičky	15011	150118
CZ063.3710.6113.0589.02	Okrašovice	15009	150096
CZ063.3710.6113.0589.03	Pozdátky	15010	150100

## B. CHARAKTERISTIKA OBCE

### B.1 Základní informace o obci

Obec Slavičky leží jihovýchodně od města Třebíč, ve vzdálenosti cca 8 km. Obec je tvořena třemi místními částmi Okrašovice, Pozdátky a Slavičky.

## B.2 Demografický vývoj (prognóza)

Název části obce	Bydlící obyvatelé	Počet bydlících obyvatel						
		2002	2005	2010	2015	2020	2025	2030
Okrašovice	trvale bydlící	64	64	64	67	69	70	75
	přechodně bydlící	11	11	11	11	15	15	15
	celkem	75	75	75	78	84	85	90
Pozdátky	trvale bydlící	52	52	52	63	67	70	75
	přechodně bydlící	25	25	25	24	26	28	28
	celkem	77	77	77	87	93	98	103
Slavičky	trvale bydlící	109	109	109	128	140	148	150
	přechodně bydlící	15	15	15	12	15	15	15
	celkem	124	124	124	140	155	163	165
Obec Slavičky celkem	trvale bydlící	225	225	225	258	276	288	300
	přechodně bydlící	51	51	51	47	56	58	58
	<b>celkem</b>	<b>276</b>	<b>276</b>	<b>276</b>	<b>305</b>	<b>332</b>	<b>346</b>	<b>358</b>

## B.3 Vývoj počtu obyvatel v obci (ČSÚ)

Obec	2009	2010	2011	2012	2013	2014	2015	2016	2017	2018	2019	2020	2021	2022	2023	2024	2025
Slavičky	228	249	254	260	255	258	258	267	267	271	279	279	291	291	291	-	-

## C. VODOVODY

### C.1 Počet obyvatel připojených na vodovod

Název části obce	Počet připojených obyvatel						
	2002	2005	2010	2015	2020	2025	2030
<b>Okrašovice</b>	75	75	74	25	30	30	35
<b>Pozdátky</b>	77	77	76	32	35	45	50
<b>Slavičky</b>	124	124	123	70	75	95	120
<b>Obec Slavičky celkem</b>	<b>276</b>	<b>276</b>	<b>273</b>	<b>127</b>	<b>140</b>	<b>170</b>	<b>205</b>

### C.2 Vodovody – popis stávajícího stavu

Místní (městská) část Okrašovice

Místní část Okrašovice má vybudovaný veřejný vodovod, zásobovaný z VDJ Okrašovice 100 m<sup>3</sup> (504,0 / 501,0 m n.m.). Vodojem je plněn z petrůvecké větve oblastního vodovodu Třebíč.

Místní (městská) část Pozdátky

Místní část Pozdátky má vybudovaný veřejný vodovod a je zásobována z VDJ Okrašovice 100 m<sup>3</sup> (504,0 / 501,0 m n.m.), viz výše.

Místní (městská) část Slavičky

V místní části Slavičky je vybudovaný veřejný vodovod, napojený přímo na petrůveckou větev oblastního vodovodu Třebíč. Řídícím vodojemem je VDJ Petrůvky 1000 m<sup>3</sup> (534,0 / 531,0 m n.m.).

## C.3 Vodovody – popis návrhového stavu

Místní (městská) část Okrašovice

Vzhledem k technickému stavu části vodovodní sítě se předpokládá částečná obnova (rekonstrukce) vodovodní sítě včetně souvisejících objektů. Dále se navrhuje dostavba vodovodní sítě v lokalitách, kde dosud není vybudována.

Místní (městská) část Pozdřátky

Vzhledem k technickému stavu části vodovodní sítě se předpokládá částečná obnova (rekonstrukce) vodovodní sítě včetně souvisejících objektů. Dále se navrhuje dostavba vodovodní sítě v lokalitách, kde dosud není vybudována.

Místní (městská) část Slavičky

Vzhledem k technickému stavu části vodovodní sítě se předpokládá částečná obnova (rekonstrukce) vodovodní sítě včetně souvisejících objektů. Dále se navrhuje dostavba vodovodní sítě v lokalitách, kde dosud není vybudována.

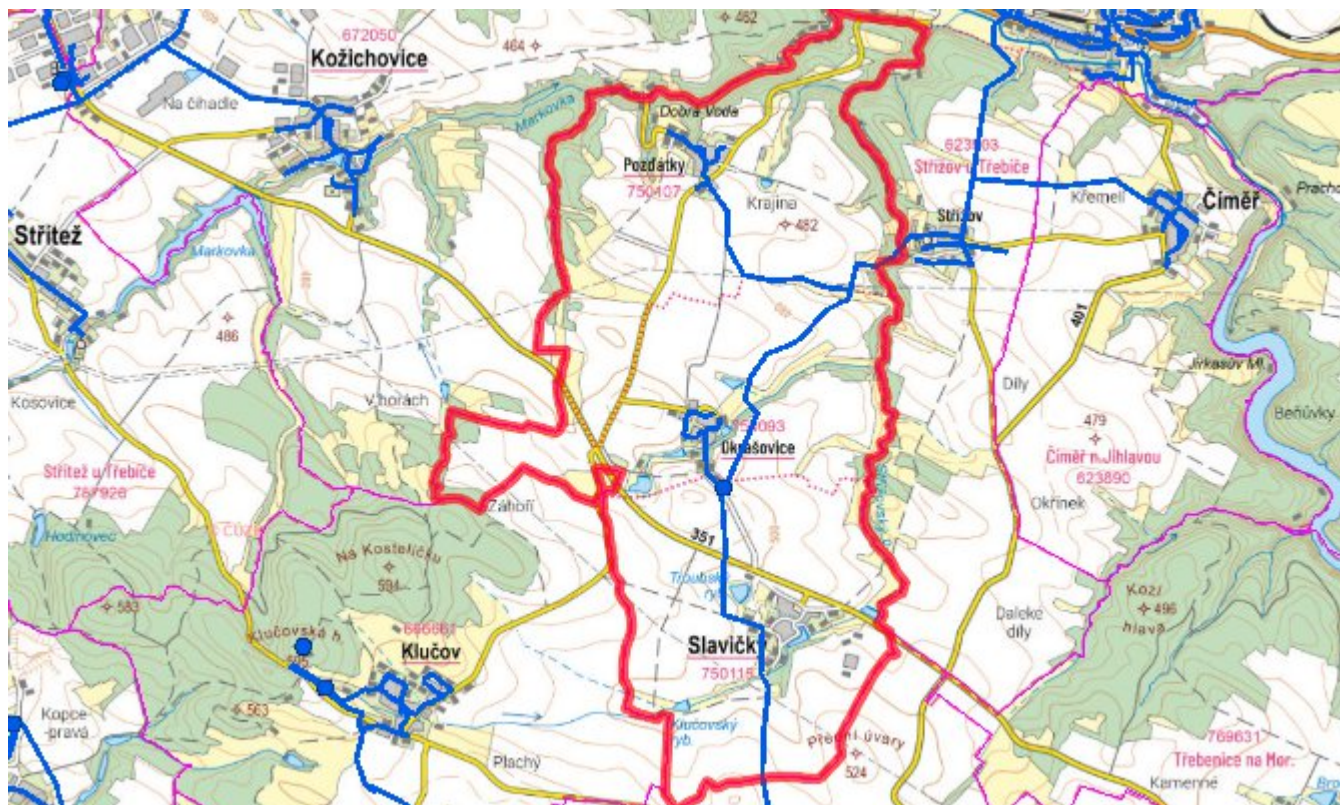
### Navrhované zdroje pitné vody

S novými zdroji se neuvažuje.

### Časový harmonogram

V oblasti zásobování pitnou vodou se pro obec Slavičky realizace navrhovaných opatření předpokládá do r. 2030.

### Mapa



## D. KANALIZACE A ČOV

### D.1 Počet obyvatel připojených na ČOV

Název části obce	Počet připojených obyvatel						
	2002	2005	2010	2015	2020	2025	2030
<b>Okrašovice</b>	-	-	-	-	-	-	70
<b>Pozdávky</b>	-	-	-	-	-	-	75
<b>Slavičky</b>	-	-	-	-	-	-	150
<b>Obec Slavičky celkem</b>	-	-	-	-	-	-	<b>295</b>

### D.2 Kanalizace – popis stávajícího stavu

Místní (městská) část Okrašovice

Místní část má v současnosti vybudovanou veřejnou jednotnou kanalizační síť. Odpadní vody jsou individuálně zachycovány v jímkách nebo septicích.

V místní části není vybudována čistírna odpadních vod.

Místní (městská) část Pozdávky

Místní část má v současnosti vybudovanou veřejnou jednotnou kanalizační síť. Odpadní vody jsou individuálně zachycovány v jímkách nebo septicích.

V místní části není vybudována čistírna odpadních vod.

Místní (městská) část Slavičky

Místní část má v současnosti vybudovanou veřejnou jednotnou kanalizační síť. Odpadní vody jsou individuálně zachycovány v jímkách nebo septicích.

V místní části není vybudována čistírna odpadních vod.

### D.3 Kanalizace – popis návrhového stavu

Místní (městská) část Okrašovice

Vzhledem k technickému stavu části kanalizační sítě se předpokládá částečná obnova (rekonstrukce) kanalizační sítě včetně souvisejících objektů. Dále se navrhuje dostavba kanalizační sítě v lokalitách, kde dosud není vybudována.

V m.č. bude vybudována vybudována (přírodní) čistírna odpadních vod.

V současnosti napojené obce (místní části): nejsou

Nově napojené obce (místní části): Okrašovice

Návrhový svaz z obcí (místních částí): není

Pokud nebude zajištěna výstavba čistírny odpadních vod, budou vzhledem k nízkému počtu

obyvatel odpadní vody z jednotlivých domácností zneškodňovány individuálním způsobem (např. domovní čistírny odpadních vod, jímky na vyvážení).

#### Místní (městská) část Pozdátky

Vzhledem k technickému stavu části kanalizační sítě se předpokládá částečná obnova (rekonstrukce) kanalizační sítě včetně souvisejících objektů. Dále se navrhuje dostavba kanalizační sítě v lokalitách, kde dosud není vybudována.

V m.č. bude vybudována vybudována (přírodní) čistírna odpadních vod.

V současnosti napojené obce (místní části): nejsou

Nově napojené obce (místní části): Pozdátky

Návrhový svaz z obcí (místních částí): není

Pokud nebude zajištěna výstavba čistírny odpadních vod, budou vzhledem k nízkému počtu obyvatel odpadní vody z jednotlivých domácností zneškodňovány individuálním způsobem (např. domovní čistírny odpadních vod, jímky na vyvážení).

#### Místní (městská) část Slavičky

Vzhledem k technickému stavu části kanalizační sítě se předpokládá částečná obnova (rekonstrukce) kanalizační sítě včetně souvisejících objektů. Dále se navrhuje dostavba kanalizační sítě v lokalitách, kde dosud není vybudována.

V obci bude vybudována vybudována (přírodní) čistírna odpadních vod.

V současnosti napojené obce (místní části): nejsou

Nově napojené obce (místní části): Slavičky

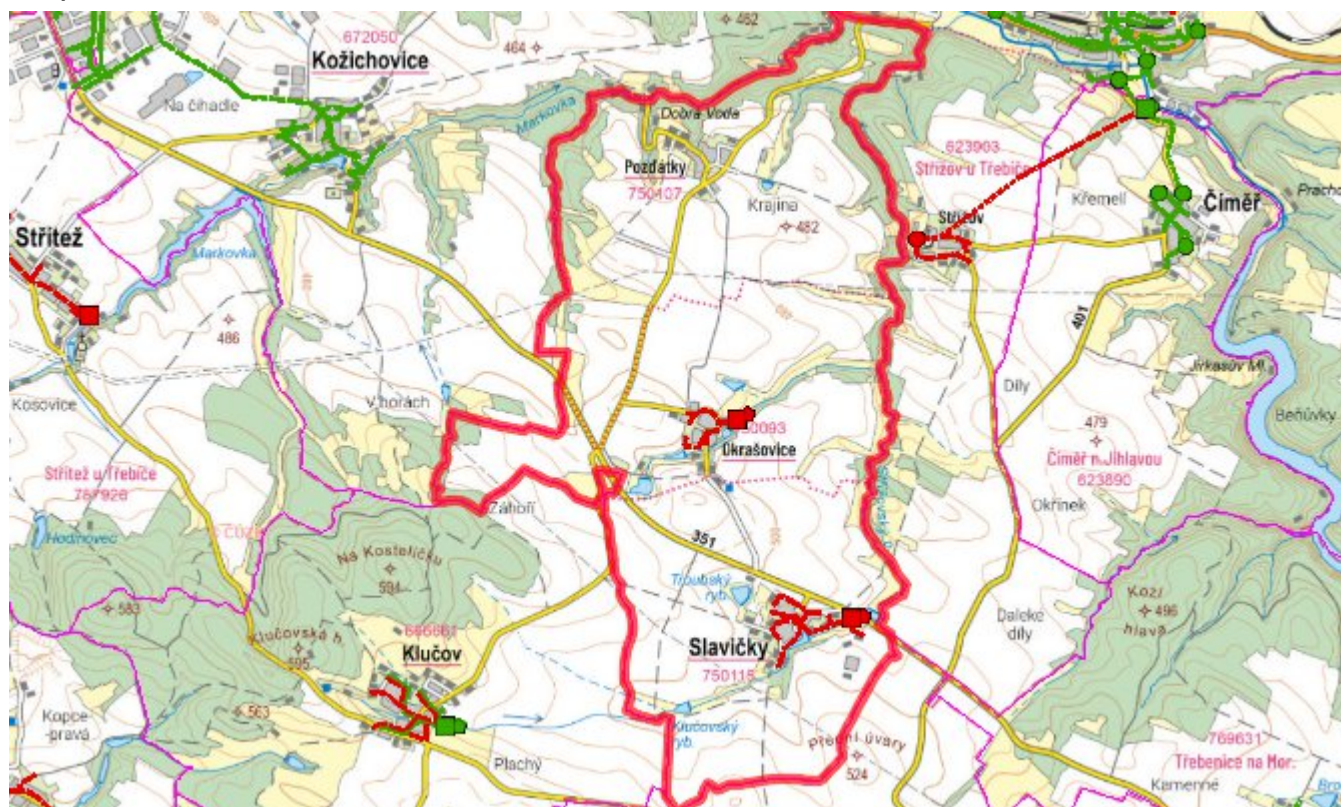
Návrhový svaz z obcí (místních částí): není

Pokud nebude zajištěna výstavba čistírny odpadních vod, budou vzhledem k nízkému počtu obyvatel odpadní vody z jednotlivých domácností zneškodňovány individuálním způsobem (např. domovní čistírny odpadních vod, jímky na vyvážení).

### **Časový harmonogram**

V oblasti odkanalizování a čištění odpadních vod se pro obec Slavičky realizace navrhovaných opatření předpokládá do r. 2030.

## Mapa



## E. EKONOMICKÁ ČÁST

Součástí PRVKUK není řešení problematiky imisních limitů ukazatelů přípustného znečištění povrchových vod dle přílohy 3 Nařízení vlády č. 61/2003 Sb. V nákladech na čistírny odpadních vod není počítáno s investicí do technologií, které zabezpečí splnění těchto limitů. Imisními limity se zabývají jednotlivé Plány povodí.

Předpokládané investiční náklady v letech 2015 - 2030 [tis. Kč]

Název části obce	Typ investice		
	Vodovody	Kanalizace	Celkem
Okrašovice	-	1 706,0	1 706,0
Pozdátky	-	1 616,0	1 616,0
Slavičky	-	2 924,0	2 924,0
<b>Obec Slavičky celkem</b>	-	<b>6 246,0</b>	<b>6 246,0</b>

## AKTUALIZACE

<b>Datum projednání</b>	<b>Číslo projednání</b>	<b>Typ projednání</b>	<b>Popis</b>
15. 12. 2015	0646/07/2015/ZK	usnesení zastupitelstva	Schválení komplexní aktualizace PRVKUK v roce 2015. Došlo ke sjednocení karet na úroveň obce.