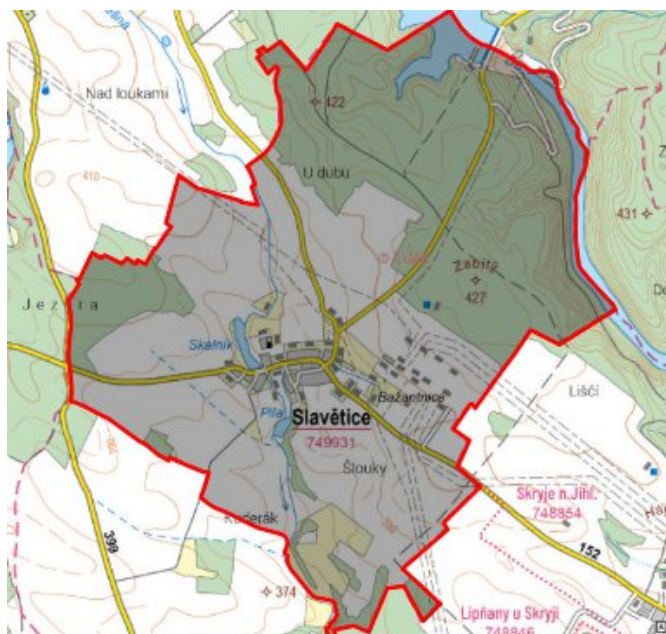


# Slavětice - CZ063.3710.6113.588 - stav 15. 12. 2015

## A. OBEC

Slavětice

<b>Číslo obce PRVKUK</b>	588
<b>Kód obce PRVKUK</b>	CZ063.3710.6113.588
<b>Kód obce</b>	591688
<b>Číslo ORP (ČSÚ) Název ORP</b>	1597 (6113) Třebíč
<b>Číslo POU Název POU</b>	3158 Hrotovice



## Členění obce

<b>Úplný kód části obce PRVKUK</b>	<b>Název části obce</b>	<b>Kód části obce PRVKUK</b>	<b>Kód části obce RÚIAN</b>
CZ063.3710.6113.0588.01	Slavětice	14993	149934

## B. CHARAKTERISTIKA OBCE

### B.1 Základní informace o obci

Obec Slavětice leží jihovýchodně od města Třebíč, ve vzdálenosti cca 20 km. Obcí protéká vodní tok Olešná.

## B.2 Demografický vývoj (prognóza)

Název části obce	Bydlící obyvatelé	Počet bydlících obyvatel						
		2002	2005	2010	2015	2020	2025	2030
Slavětice	trvale bydlící	238	238	237	231	226	221	216
	přechodně bydlící	10	10	10	10	10	10	10
	celkem	248	248	247	241	236	231	226
Obec Slavětice celkem	trvale bydlící	238	238	237	231	226	221	216
	přechodně bydlící	10	10	10	10	10	10	10
	<b>celkem</b>	<b>248</b>	<b>248</b>	<b>247</b>	<b>241</b>	<b>236</b>	<b>231</b>	<b>226</b>

## B.3 Vývoj počtu obyvatel v obci (ČSÚ)

Obec	2009	2010	2011	2012	2013	2014	2015	2016	2017	2018	2019	2020	2021	2022	2023	2024
Slavětice	247	243	240	238	235	234	237	238	237	239	236	236	241	241	241	-

## C. VODOVODY

### C.1 Počet obyvatel připojených na vodovod

Název části obce	Počet připojených obyvatel						
	2002	2005	2010	2015	2020	2025	2030
Slavětice	221	222	223	228	223	218	213
<b>Obec Slavětice celkem</b>	<b>221</b>	<b>222</b>	<b>223</b>	<b>228</b>	<b>223</b>	<b>218</b>	<b>213</b>

### C.2 Vodovody – popis stávajícího stavu

Obec Slavětice má veřejný vodovod, zásobený z VDJ Slavětice 1000 m<sup>3</sup> (422,0 m n.m.), plněného odbočkou z dukovanské větve oblastního vodovodu Třebíč.

## C.3 Vodovody – popis návrhového stavu

Vzhledem k technickému stavu části vodovodní sítě se předpokládá částečná obnova (rekonstrukce) vodovodní sítě včetně souvisejících objektů. Dále se navrhuje dostavba vodovodní sítě v lokalitách, kde dosud není vybudována.

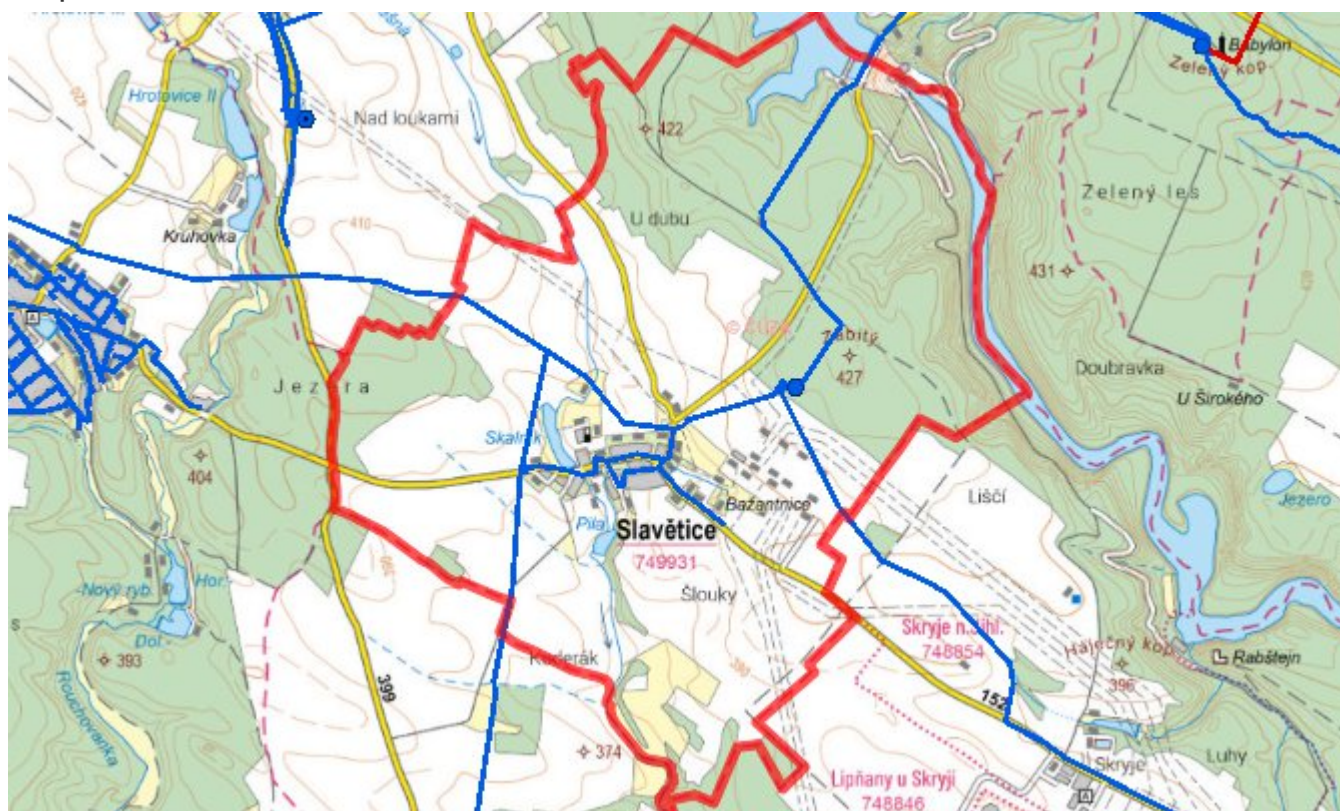
### Navrhované zdroje pitné vody

S novými zdroji se neuvažuje.

### Časový harmonogram

V oblasti zásobování pitnou vodou se pro obec Slavětice realizace navrhovaných opatření předpokládá do r. 2030.

### Mapa



## D. KANALIZACE A ČOV

### D.1 Počet obyvatel připojených na ČOV

Název části obce	Počet připojených obyvatel						
	2002	2005	2010	2015	2020	2025	2030
Slavětice	122	122	122	228	223	218	213
<b>Obec Slavětice celkem</b>	<b>122</b>	<b>122</b>	<b>122</b>	<b>228</b>	<b>223</b>	<b>218</b>	<b>213</b>

## D.2 Kanalizace – popis stávajícího stavu

Obec má vybudovanou jednotnou kanalizační síť. Tato je ukončena stávající ČOV v obci pro 350 EO.

V roce 2004 byla realizována III. a IV. etapa výstavby splaškové kanalizace v celkové délce 1.293 m.

Technologická linka ČOV se skládá z:

- čerpací stanice
- lapáku písku
- aktivace s předřazenou denitrifikací
- čtvercové vertikální dosazovací nádrže.
- kalová nádrž
- odvodňovací zařízení OZK 2 - Fortex Šumperk

## D.3 Kanalizace – popis návrhového stavu

V obci je uvažováno s výstavbou nové kanalizace, odvádějící pouze splaškové vody. Stávající stoky budou plnit funkci dešťové kanalizace.

Dále se uvažuje s rekonstrukcí ČOV.

V současnosti napojené obce (místní části): Slavětice

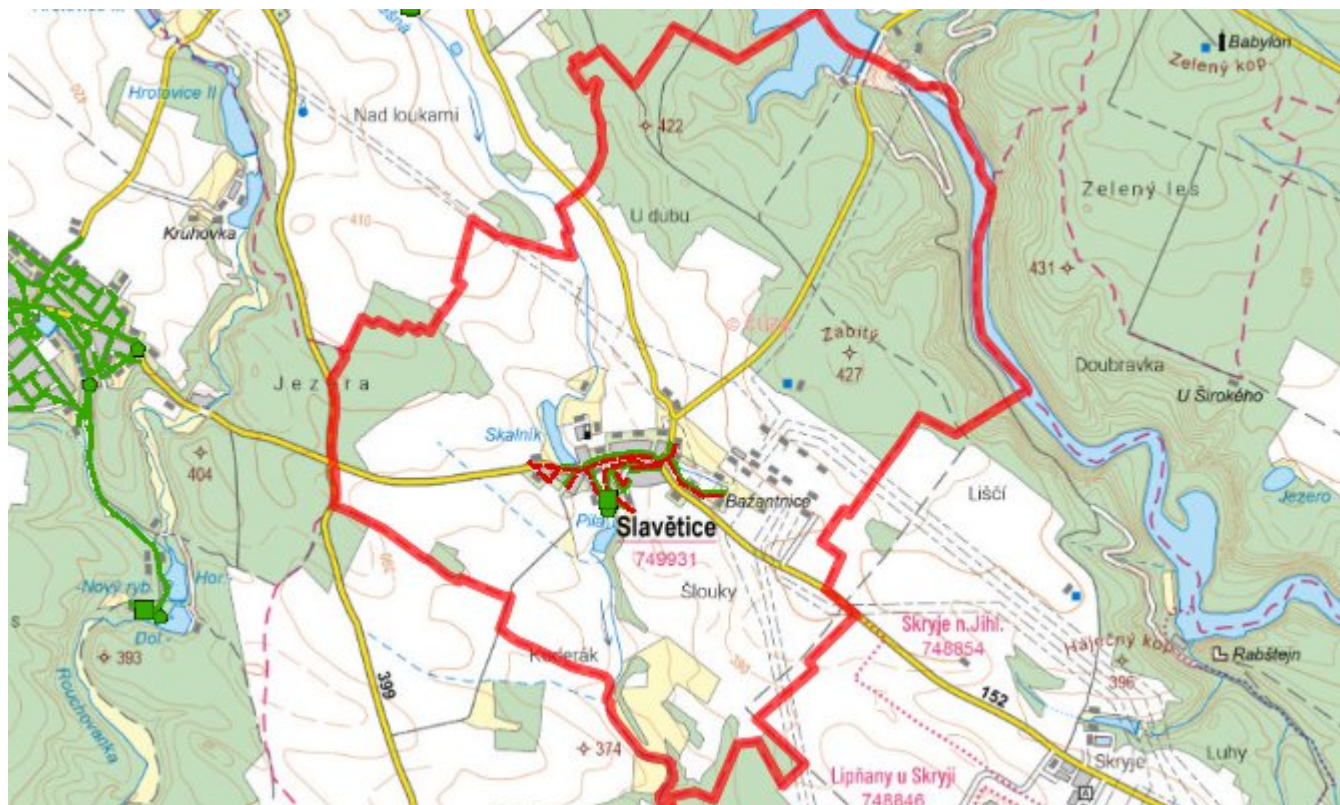
Nově napojené obce (místní části): nejsou

Návrhový svaz z obcí (místních částí): není

### **Časový harmonogram**

V oblasti odkanalizování a čištění odpadních vod se pro obec Slavětice realizace navrhovaných opatření předpokládá do r. 2030.

## Mapa



## E. EKONOMICKÁ ČÁST

Součástí PRVKUK není řešení problematiky imisních limitů ukazatelů přípustného znečištění povrchových vod dle přílohy 3 Nařízení vlády č. 61/2003 Sb. V nákladech na čistírny odpadních vod není počítáno s investicí do technologií, které zabezpečí splnění těchto limitů. Imisními limity se zabývají jednotlivé Plány povodí.

Předpokládané investiční náklady v letech 2015 - 2030 [tis. Kč]

Název části obce	Typ investice		
	Vodovody	Kanalizace	Celkem
Slavětice	300,0	13 500,0	13 800,0
<b>Obec Slavětice celkem</b>	<b>300,0</b>	<b>13 500,0</b>	<b>13 800,0</b>

## AKTUALIZACE

<b>Datum projednání</b>	<b>Číslo projednání</b>	<b>Typ projednání</b>	<b>Popis</b>
15. 12. 2015	0646/07/2015/ZK	usnesení zastupitelstva	Schválení komplexní aktualizace PRVKUK v roce 2015. Došlo ke sjednocení karet na úroveň obce.