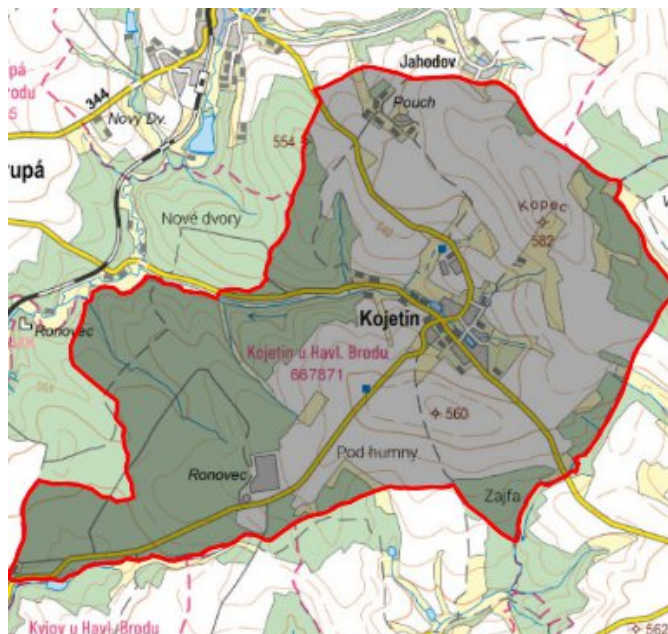


# Kojetín - CZ063.3601.6102.065 - stav 20. 6. 2017

## A. OBEC

Kojetín

<b>Číslo obce PRVKUK</b>	65
<b>Kód obce PRVKUK</b>	CZ063.3601.6102.065
<b>Kód obce</b>	568881
<b>Číslo ORP (ČSÚ) Název ORP</b>	949 (6102) Havlíčkův Brod
<b>Číslo POU Název POU</b>	1996 Havlíčkův Brod



## Členění obce

<b>Úplný kód části obce PRVKUK</b>	<b>Název části obce</b>	<b>Kód části obce PRVKUK</b>	<b>Kód části obce RÚIAN</b>
CZ063.3601.6102.0065.01	Kojetín	06787	67873

## B. CHARAKTERISTIKA OBCE

### B.1 Základní informace o obci

Obec Kojetín leží severovýchodně od města Havlíčkův Brod. Obec nemá žádnou místní část.

## B.2 Demografický vývoj (prognóza)

Název části obce	Bydlící obyvatelé	Počet bydlících obyvatel						
		2002	2005	2010	2015	2020	2025	2030
Kojetín	trvale bydlící	163	163	163	157	153	148	143
	přechodně bydlící	-	-	-	6	6	6	6
	celkem	163	163	163	163	159	154	149
Obec Kojetín celkem	trvale bydlící	163	163	163	157	153	148	143
	přechodně bydlící	-	-	-	6	6	6	6
	<b>celkem</b>	<b>163</b>	<b>163</b>	<b>163</b>	<b>163</b>	<b>159</b>	<b>154</b>	<b>149</b>

## B.3 Vývoj počtu obyvatel v obci (ČSÚ)

Obec	2009	2010	2011	2012	2013	2014	2015	2016	2017	2018	2019	2020	2021	2022	2023	2024	2025
Kojetín	160	161	160	160	156	158	159	158	159	157	155	155	162	162	162	-	-

## C. VODOVODY

### C.1 Počet obyvatel připojených na vodovod

Název části obce	Počet připojených obyvatel						
	2002	2005	2010	2015	2020	2025	2030
Kojetín	-	-	-	-	-	-	-
Obec Kojetín celkem	-	-	-	-	-	-	-

### C.2 Vodovody – popis stávajícího stavu

Obec Kojetín (506 - 536 m n.m.) není v současné době zásobena pitnou vodou z veřejného vodovodu, obyvatelé používají ke svému zásobení soukromé zdroje.

### C.3 Vodovody – popis návrhového stavu

V obci je uvažováno s výstavbou veřejného vodovodu včetně nového VDJ a napojení na skupinový vodovod Želivka - Podmoklany

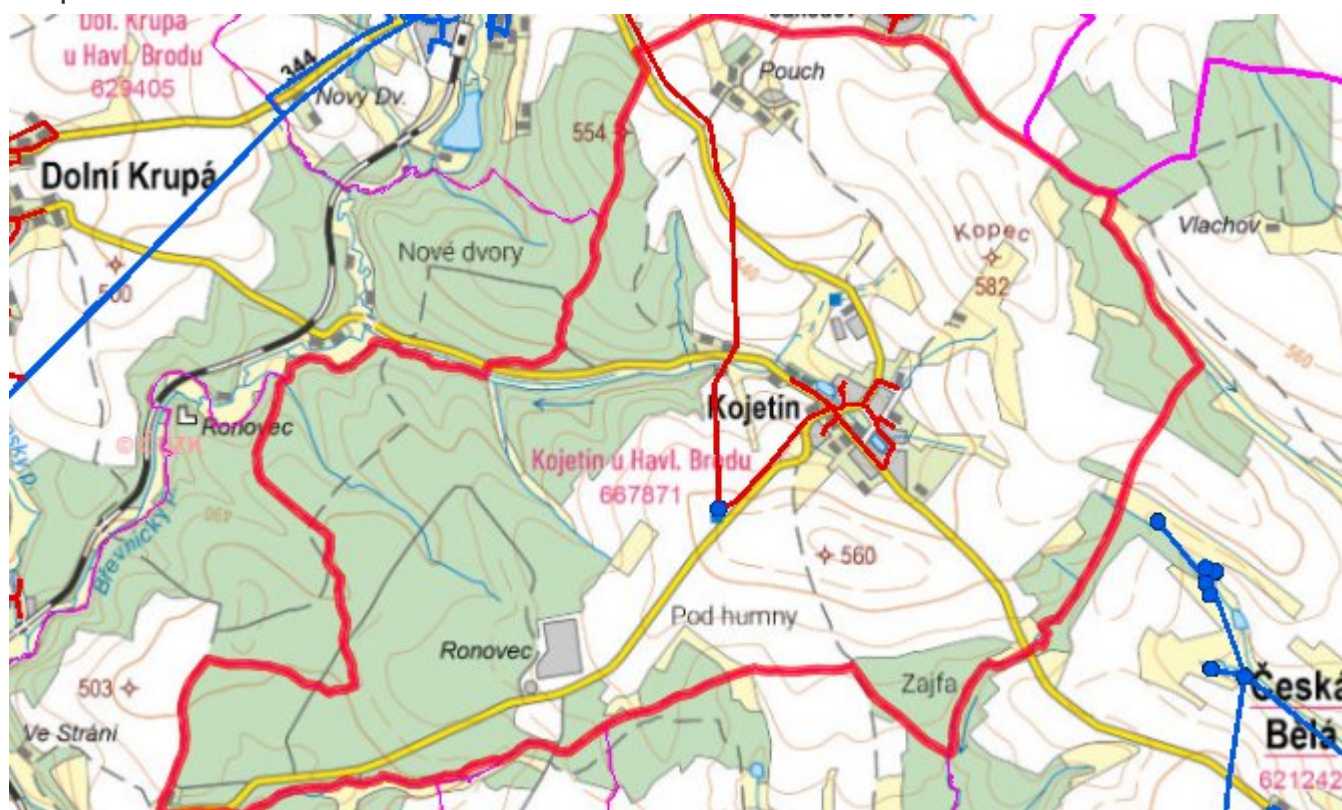
#### Navrhované zdroje pitné vody

V obci Kojetín se uvažuje s napojením na skupinový vodovod Želivka - Podmoklany se zdroji VN Želivka a prameniště Podmoklany.

#### Časový harmonogram

V oblasti zásobování pitnou vodou se pro obec Kojetín realizace navrhovaných opatření předpokládá do r. 2030.

#### Mapa



## D. KANALIZACE A ČOV

### D.1 Počet obyvatel připojených na ČOV

Název části obce	Počet připojených obyvatel						
	2002	2005	2010	2015	2020	2025	2030
Kojetín	-	-	-	-	80	120	143
<b>Obec Kojetín celkem</b>	<b>-</b>	<b>-</b>	<b>-</b>	<b>-</b>	<b>80</b>	<b>120</b>	<b>143</b>

## D.2 Kanalizace – popis stávajícího stavu

Obec Kojetín nemá v současnosti vybudovaný systém veřejné kanalizace. Splaškové vody z části obce odtékají po předčištění v biologických septicích do obecních rybníků a následně pak do Kojetínského potoka. Zbylé odpadní vody jsou zachycovány v bezodtokých jímkách. V obci není vybudována čistírna odpadních vod.

## D.3 Kanalizace – popis návrhového stavu

V obci je uvažované s výstavbou splaškové kanalizace a jedné centrální čistírny odpadních vod.

V obci bude vybudována čistírna odpadních vod.

V současnosti napojené obce (místní části): nejsou

Nově napojené obce (místní části): Kojetín

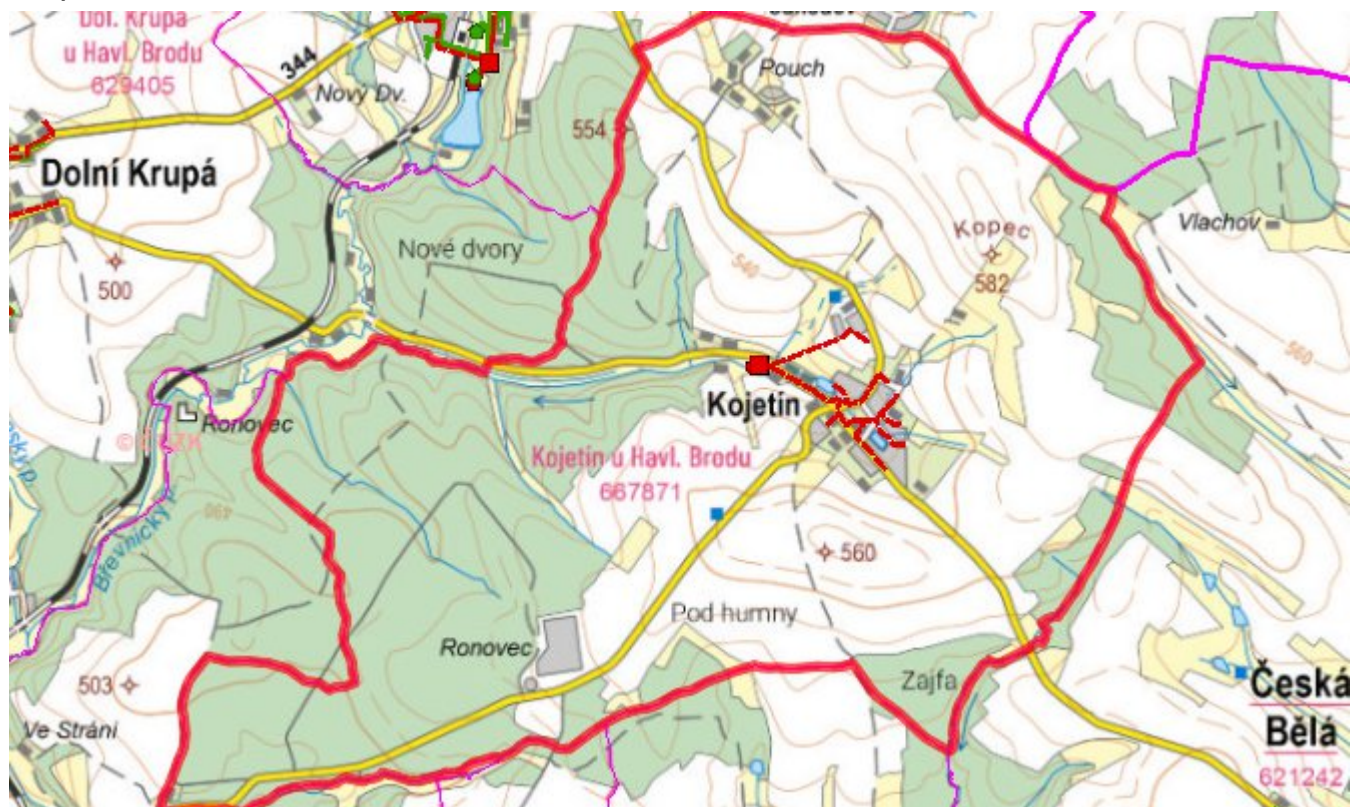
Návrhový svaz z obcí (místních částí): není

Pokud nebude zajištěna výstavba čistírny odpadních vod, budou vzhledem k nízkému počtu obyvatel odpadní vody z jednotlivých domácností zneškodňovány individuálním způsobem (např. domovní čistírny odpadních vod, jímky na vyvážení).

### **Časový harmonogram**

V oblasti odkanalizování a čištění odpadních vod se pro obec Kojetín realizace navrhovaných opatření předpokládá do r. 2030.

## Mapa



## E. EKONOMICKÁ ČÁST

Součástí PRVKUK není řešení problematiky imisních limitů ukazatelů přípustného znečištění povrchových vod dle přílohy 3 Nařízení vlády 61/2003 Sb. V nákladech na čistírny odpadních vod není počítáno s investicí do technologií, které zabezpečí splnění těchto limitů. Imisními limity se zabývají jednotlivé Plány povodí.

Předpokládané investiční náklady v letech 2015 - 2030 [tis. Kč]

Název části obce	Typ investice		
	Vodovody	Kanalizace	Celkem
Kojetín	9 000,0	22 000,0	31 000,0
<b>Obec Kojetín celkem</b>	<b>9 000,0</b>	<b>22 000,0</b>	<b>31 000,0</b>

## AKTUALIZACE

<b>Datum projednání</b>	<b>Číslo projednání</b>	<b>Typ projednání</b>	<b>Popis</b>
20. 6. 2017	0333/04/2017/ZK	usnesení zastupitelstva	Změna technického řešení v oblasti odkanalizování a čištění odpadních vod - 1 ČOV.
15. 12. 2015	0646/07/2015/ZK	usnesení zastupitelstva	Schválení komplexní aktualizace PRVKUK v roce 2015. Došlo ke sjednocení karet na úroveň obce.