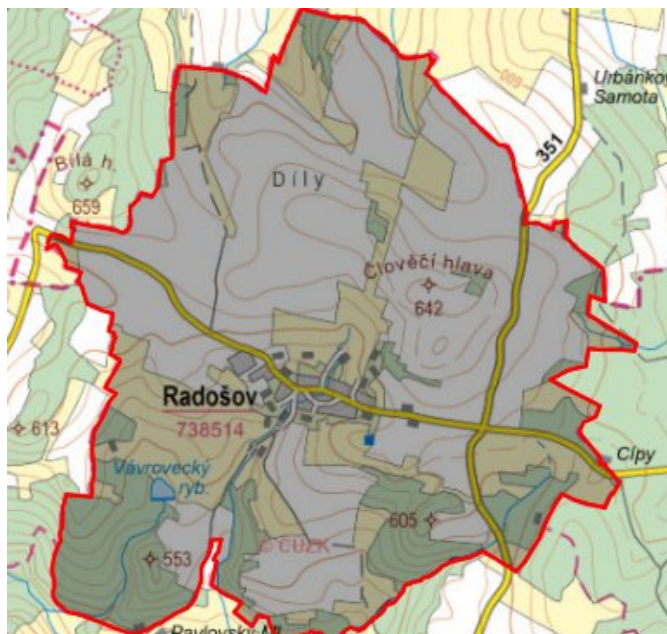


Radošov - CZ063.3710.6113.582 - stav 15. 12. 2015

A. OBEC

Radošov

Číslo obce PRVKUK	582
Kód obce PRVKUK	CZ063.3710.6113.582
Kód obce	591564
Číslo ORP (ČSÚ) Název ORP	1597 (6113) Třebíč
Číslo POU Název POU	3204 Třebíč



Členění obce

Úplný kód části obce PRVKUK	Název části obce	Kód části obce PRVKUK	Kód části obce RÚIAN
CZ063.3710.6113.0582.01	Radošov	13851	138517

B. CHARAKTERISTIKA OBCE

B.1 Základní informace o obci

Obec Radošov leží severozápadně od města Třebíč, ve vzdálenosti cca 15 km.

B.2 Demografický vývoj (prognóza)

Název části obce	Bydlící obyvatelé	Počet bydlících obyvatel						
		2002	2005	2010	2015	2020	2025	2030
Radošov	trvale bydlící	182	182	182	163	155	147	139
	přechodně bydlící	10	10	10	10	10	10	10
	celkem	192	192	192	173	165	157	149
Obec Radošov celkem	trvale bydlící	182	182	182	163	155	147	139
	přechodně bydlící	10	10	10	10	10	10	10
	celkem	192	192	192	173	165	157	149

B.3 Vývoj počtu obyvatel v obci (ČSÚ)

Obec	2009	2010	2011	2012	2013	2014	2015	2016	2017	2018	2019	2020	2021	2022	2023	2024	2025
Radošov	170	168	165	163	170	170	170	168	169	172	171	171	165	165	165	-	-

C. VODOVODY

C.1 Počet obyvatel připojených na vodovod

Název části obce	Počet připojených obyvatel						
	2002	2005	2010	2015	2020	2025	2030
Radošov	192	192	191	163	155	147	139
Obec Radošov celkem	192	192	191	163	155	147	139

C.2 Vodovody – popis stávajícího stavu

Obec Radošov má vybudovaný veřejný vodovod, gravitačně zásobený z VDJ Radošov 100 m³ (615,0 m n.m.). Zdrojem vody je 40 m hluboký vrt, situovaný cca 4 km jižně od obce u Pavlovského mlýna, do VDJ je voda čerpána místní čerpací stanicí.

C.3 Vodovody – popis návrhového stavu

Vzhledem k technickému stavu části vodovodní sítě se předpokládá částečná obnova (rekonstrukce) vodovodní sítě včetně souvisejících objektů. Dále se navrhuje dostavba vodovodní sítě v lokalitách, kde dosud není vybudována.

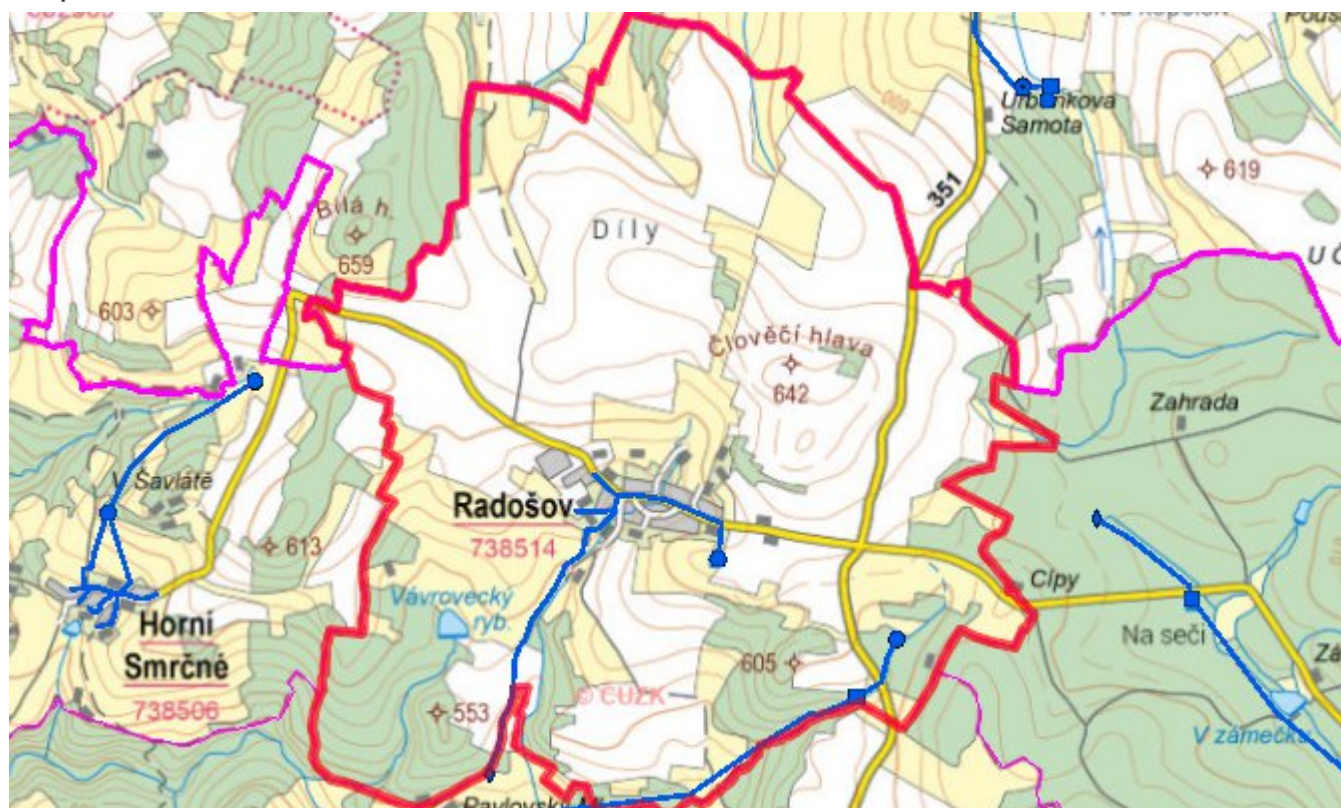
Navrhované zdroje pitné vody

S novými zdroji se neuvažuje.

Časový harmonogram

V oblasti zásobování pitnou vodou se pro obec Radošov realizace navrhovaných opatření předpokládá do r. 2030.

Mapa



D. KANALIZACE A ČOV

D.1 Počet obyvatel připojených na ČOV

Název části obce	Počet připojených obyvatel						
	2002	2005	2010	2015	2020	2025	2030
Radošov	-	-	-	-	-	-	139
Obec Radošov celkem	-	-	-	-	-	-	139

D.2 Kanalizace – popis stávajícího stavu

Obec nemá v současnosti vybudovanou veřejnou kanalizační síť. Odpadní vody jsou individuálně zachycovány v jímkách nebo septicích.

V obci není vybudována čistírna odpadních vod.

D.3 Kanalizace – popis návrhového stavu

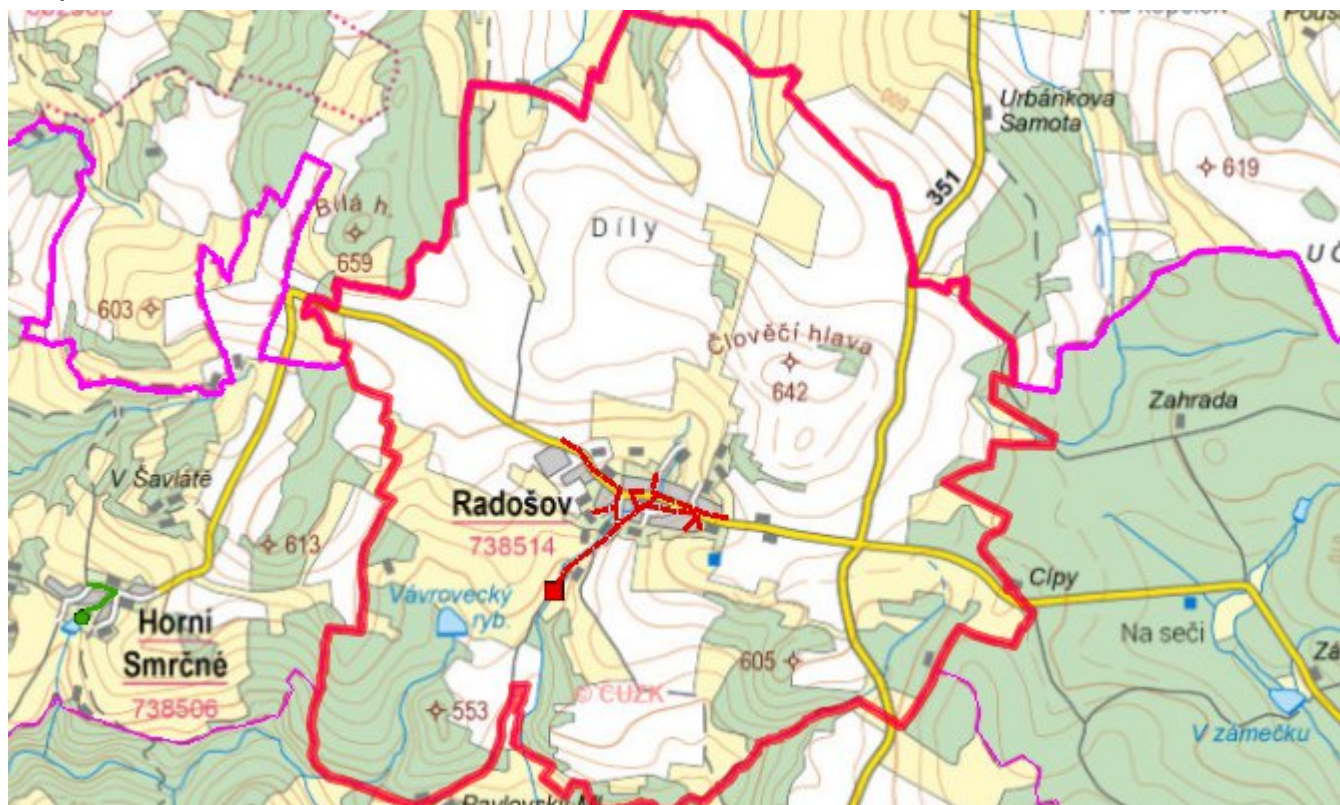
V obci je uvažováno s výstavbou nové kanalizace, odvádějící pouze splaškové vody. Splaškové odpadní vody budou odváděny na místní ČOV.

Pokud nebude zajištěna výstavba čistírny odpadních vod, budou vzhledem k nízkému počtu obyvatel odpadní vody z jednotlivých domácností zneškodňovány individuálním způsobem (např. domovní čistírny odpadních vod, jímky na vyvážení).

Časový harmonogram

Realizace se nepředpokládá do roku 2030.

Mapa



E. EKONOMICKÁ ČÁST

Součástí PRVKUK není řešení problematiky imisních limitů ukazatelů přípustného znečištění povrchových vod dle přílohy 3 Nařízení vlády č. 61/2003 Sb. V nákladech na čistírny odpadních vod není počítáno s investicí do technologií, které zabezpečí splnění těchto limitů. Imisními limity se zabývají jednotlivé Plány povodí.

Předpokládané investiční náklady v letech 2015 - 2030 [tis. Kč]

Název části obce	Typ investice		
	Vodovody	Kanalizace	Celkem
Radošov	300,0	15 000,0	15 300,0
Obec Radošov celkem	300,0	15 000,0	15 300,0

AKTUALIZACE

Datum projednání	Číslo projednání	Typ projednání	Popis
15. 12. 2015	0646/07/2015/ZK	usnesení zastupitelstva	Schválení komplexní aktualizace PRVKUK v roce 2015. Došlo ke sjednocení karet na úroveň obce.