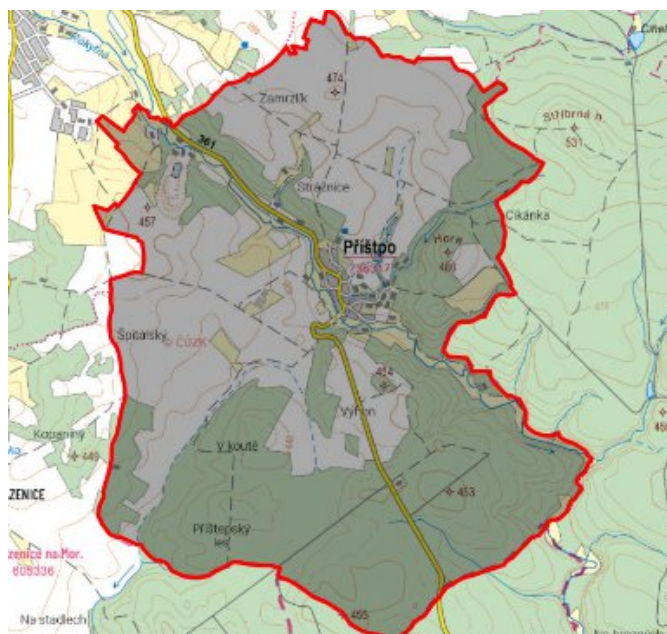


# Příštpo - CZ063.3710.6113.577 - stav 26. 6. 2018

## A. OBEC

### Příštpo

<b>Číslo obce PRVKUK</b>	577
<b>Kód obce PRVKUK</b>	CZ063.3710.6113.577
<b>Kód obce</b>	544752
<b>Číslo ORP (ČSÚ)</b> <b>Název ORP</b>	1597 (6113) Třebíč
<b>Číslo POU</b> <b>Název POU</b>	3166 Jaroměřice nad Rokytou



### Členění obce

<b>Úplný kód části obce PRVKUK</b>	<b>Název části obce</b>	<b>Kód části obce PRVKUK</b>	<b>Kód části obce RÚIAN</b>
CZ063.3710.6113.0577.01	Příštpo	13631	136310

## B. CHARAKTERISTIKA OBCE

### B.1 Základní informace o obci

Obec Příštpo leží severozápadně od města Třebíč, ve vzdálenosti cca 10 km.

## B.2 Demografický vývoj (prognóza)

Název části obce	Bydlící obyvatelé	Počet bydlících obyvatel						
		2002	2005	2010	2015	2020	2025	2030
Příštpo	trvale bydlící	301	300	300	286	283	281	278
	přechodně bydlící	51	51	51	22	23	20	20
	celkem	352	351	351	308	306	301	298
Obec Příštpo celkem	trvale bydlící	301	300	300	286	283	281	278
	přechodně bydlící	51	51	51	22	23	20	20
	<b>celkem</b>	<b>352</b>	<b>351</b>	<b>351</b>	<b>308</b>	<b>306</b>	<b>301</b>	<b>298</b>

## B.3 Vývoj počtu obyvatel v obci (ČSÚ)

Obec	2009	2010	2011	2012	2013	2014	2015	2016	2017	2018	2019	2020	2021	2022	2023	2024
Příštpo	279	276	283	287	278	279	274	269	265	260	255	255	254	254	254	-

## C. VODOVODY

### C.1 Počet obyvatel připojených na vodovod

Název části obce	Počet připojených obyvatel						
	2002	2005	2010	2015	2020	2025	2030
Příštpo	352	351	351	256	255	255	255
<b>Obec Příštpo celkem</b>	<b>352</b>	<b>351</b>	<b>351</b>	<b>256</b>	<b>255</b>	<b>255</b>	<b>255</b>

### C.2 Vodovody – popis stávajícího stavu

Obec Příštpo má od roku 2003 vybudovaný veřejný vodovod, který je zásobený z místního VDJ Příštpo 2x15 m<sup>3</sup> (455.20 m n.m.). Vodojem je plněn z místního zdroje vody (jímacího vrtu hloubky 82 m), umístěného severovýchodně od obce, výtlačným řadem délky 467 m. Po obci jsou částečně vybudovány rozvodné řady v celkové délce 1703 m.

V roce 2009 byla pro lokalitu 6 rodinných domů realizována výstavba vodovodních řadů v celkové délce 343 m.

V roce 2018 byl realizováno připojení nového vrtu hloubky 80 m na stávající VDJ Příštpo.

## C.3 Vodovody – popis návrhového stavu

Vzhledem k technickému stavu části vodovodní sítě se předpokládá částečná obnova (rekonstrukce) vodovodní sítě včetně souvisejících objektů. Dále se navrhuje dostavba vodovodní sítě v lokalitách, kde dosud není vybudována.

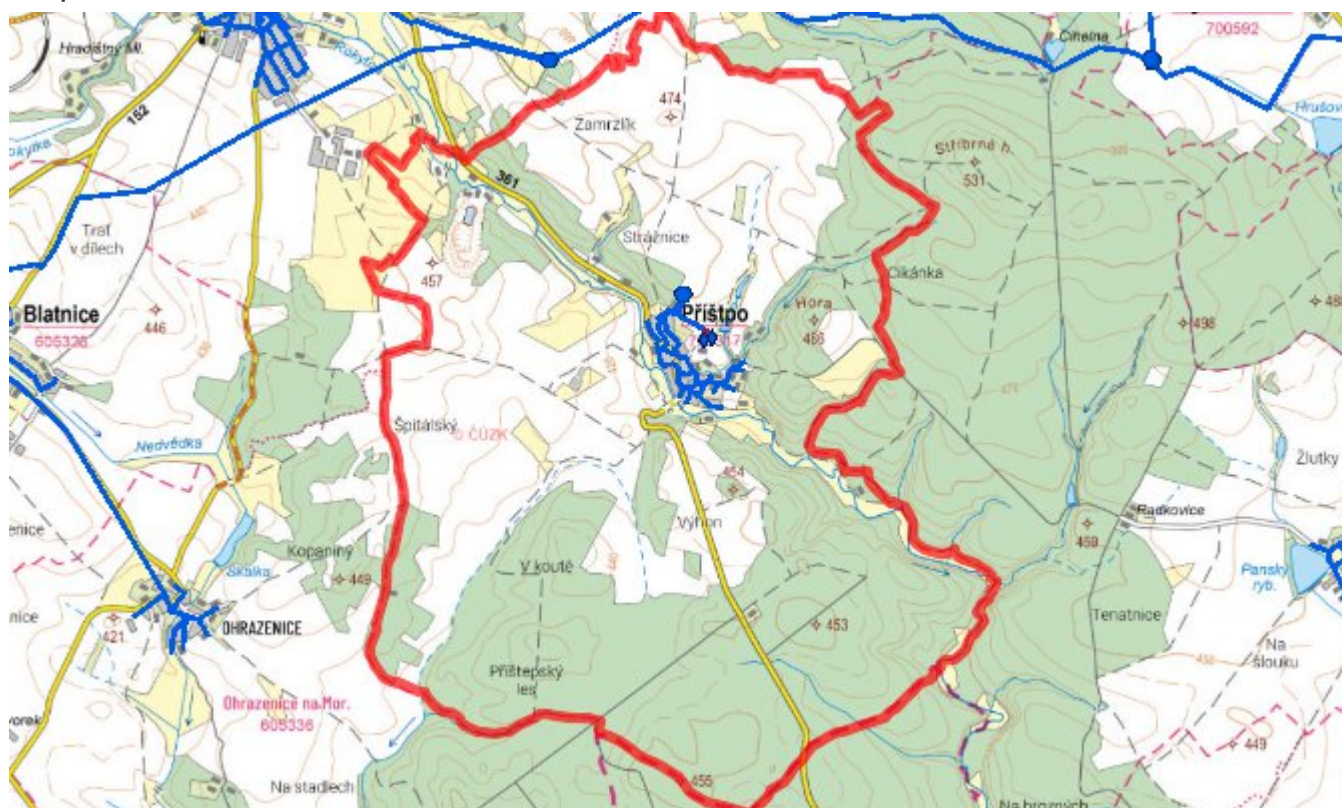
### Navrhované zdroje pitné vody

S novými zdroji se neuvažuje.

### Časový harmonogram

V oblasti zásobování pitnou vodou se pro obec Příštpo realizace navrhovaných opatření předpokládá do r. 2030.

### Mapa



## D. KANALIZACE A ČOV

### D.1 Počet obyvatel připojených na ČOV

Název části obce	Počet připojených obyvatel						
	2002	2005	2010	2015	2020	2025	2030
<b>Příštpo</b>	-	-	-	256	255	255	255
<b>Obec Příštpo celkem</b>	-	-	-	<b>256</b>	<b>255</b>	<b>255</b>	<b>255</b>



## D.2 Kanalizace – popis stávajícího stavu

V obci byla v roce 2018 vybudována nová splašková kanalizace, která byla ukončena ČOV.

V obci je vybudována ČOV.

V současnosti napojené obce (místní části): Příštpo

Nově napojené obce (místní části): nejsou

Návrhový svaz z obcí (místních částí): není

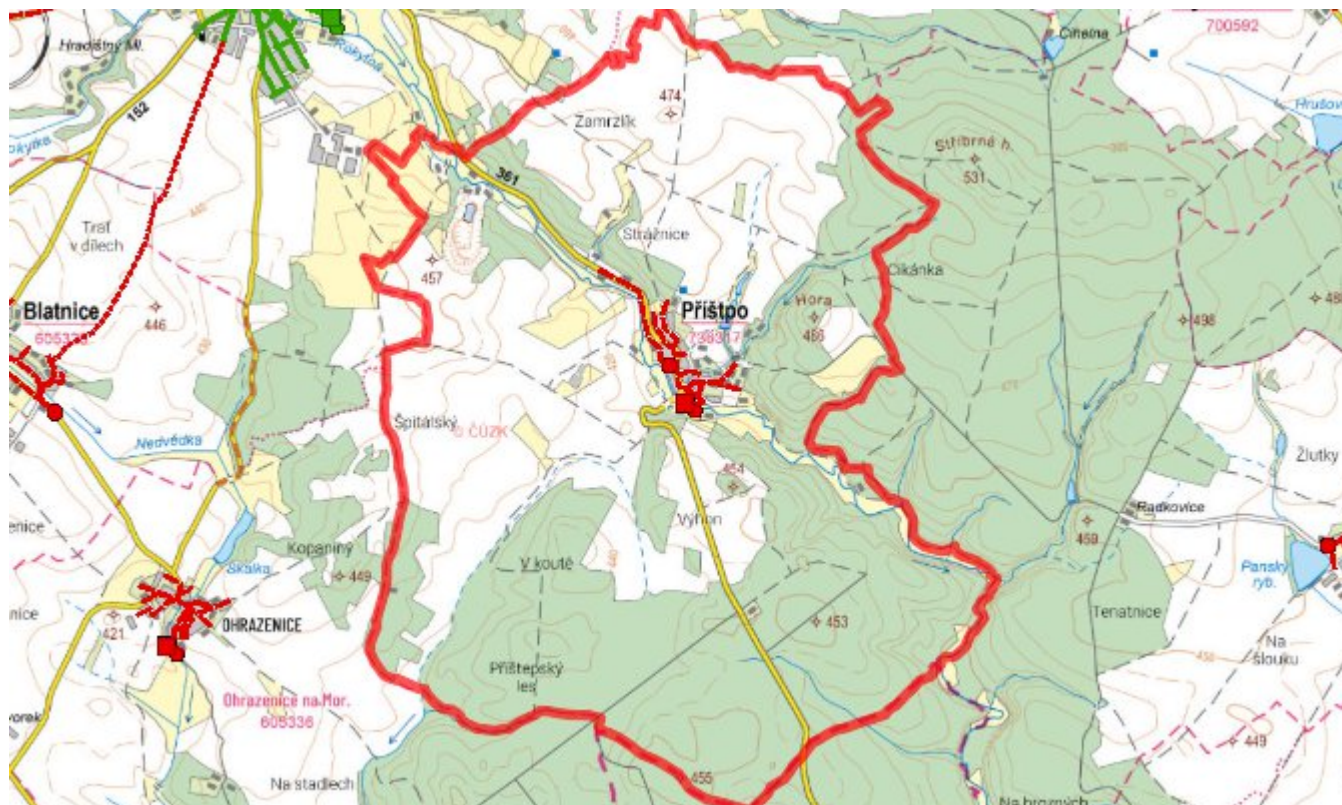
## D.3 Kanalizace – popis návrhového stavu

V obci se navrhuje dostavba kanalizace v lokalitách, kde dosud není vybudována.

## Časový harmonogram

V oblasti odkanalizování a čištění odpadních vod se pro obec Příštpo realizace navrhovaných opatření předpokládá do r. 2030.

## Mapa



## E. EKONOMICKÁ ČÁST

Součástí PRVKUK není řešení problematiky imisních limitů ukazatelů přípustného znečištění povrchových vod dle přílohy 3 Nařízení vlády 61/2003 Sb. V nákladech na čistírny odpadních vod není počítáno s investicí do technologií, které zabezpečí splnění těchto limitů. Imisními limity se zabývají jednotlivé Plány povodí.

Předpokládané investiční náklady v letech 2015 - 2030 [tis. Kč]

Název části obce	Typ investice		
	Vodovody	Kanalizace	Celkem
Příštpo	300,0	15 000,0	15 300,0
<b>Obec Příštpo celkem</b>	<b>300,0</b>	<b>15 000,0</b>	<b>15 300,0</b>

## AKTUALIZACE

Datum projednání	Číslo projednání	Typ projednání	Popis
26. 6. 2018	171/2018	administrativní opatření	Příštpo - připojení vrtu hl. 80 m na VDJ v délce přívodní sítě 484,75 m
29. 9. 2016	172/2016	administrativní opatření	Příštpo - splašková kanalizace v celkové délce 3435,73 m a ČOV
15. 12. 2015	0646/07/2015/ZK	usnesení zastupitelstva	Schválení komplexní aktualizace PRVKUK v roce 2015. Došlo ke sjednocení karet na úroveň obce.