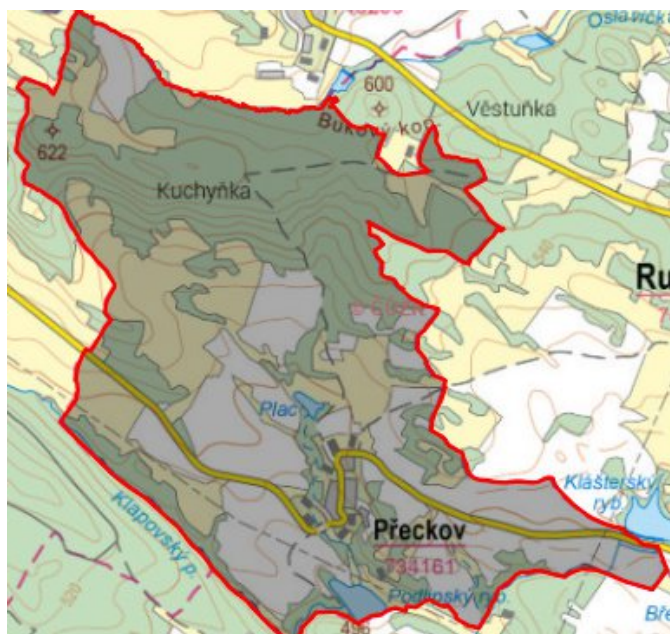


# Přeckov - CZ063.3710.6113.573 - stav 15. 12. 2015

## A. OBEC

Přeckov

<b>Číslo obce PRVKUK</b>	573
<b>Kód obce PRVKUK</b>	CZ063.3710.6113.573
<b>Kód obce</b>	591424
<b>Číslo ORP (ČSÚ)</b> <b>Název ORP</b>	1597 (6113) Třebíč
<b>Číslo POU</b> <b>Název POU</b>	3204 Třebíč



## Členění obce

<b>Úplný kód části obce PRVKUK</b>	<b>Název části obce</b>	<b>Kód části obce PRVKUK</b>	<b>Kód části obce RÚIAN</b>
CZ063.3710.6113.0573.01	Přeckov	13416	134163

## B. CHARAKTERISTIKA OBCE

### B.1 Základní informace o obci

Obec Přeckov leží severovýchodně od města Třebíč, ve vzdálenosti cca 7 km.

## B.2 Demografický vývoj (prognóza)

Název části obce	Bydlící obyvatelé	Počet bydlících obyvatel						
		2002	2005	2010	2015	2020	2025	2030
<b>Přeckov</b>	trvale bydlící	64	64	64	73	73	73	73
	přechodně bydlící	12	12	12	12	12	12	12
	<b>celkem</b>	<b>76</b>	<b>76</b>	<b>76</b>	<b>85</b>	<b>85</b>	<b>85</b>	<b>85</b>
<b>Obec Přeckov celkem</b>	trvale bydlící	64	64	64	73	73	73	73
	přechodně bydlící	12	12	12	12	12	12	12
	<b>celkem</b>	<b>76</b>	<b>76</b>	<b>76</b>	<b>85</b>	<b>85</b>	<b>85</b>	<b>85</b>

## B.3 Vývoj počtu obyvatel v obci (ČSÚ)

Obec	2009	2010	2011	2012	2013	2014	2015	2016	2017	2018	2019	2020	2021	2022	2023	2024	2025
Přeckov	79	76	76	75	72	72	70	67	70	70	72	72	72	72	72	-	-

## C. VODOVODY

### C.1 Počet obyvatel připojených na vodovod

Název části obce	Počet připojených obyvatel						
	2002	2005	2010	2015	2020	2025	2030
<b>Přeckov</b>	64	64	64	72	72	72	72
<b>Obec Přeckov celkem</b>	<b>64</b>	<b>64</b>	<b>64</b>	<b>72</b>	<b>72</b>	<b>72</b>	<b>72</b>

### C.2 Vodovody – popis stávajícího stavu

Obec Přeckov má vybudovaný veřejný vodovod, napojený přívodním řadem na severní větev oblastního vodovodu Třebíč. Tlakové pásmo je určeno přerušovací komorou Rudíkov s kótou 551,3 m n.m., plněnou čerpací stanicí Ovčírna, před obcí je osazen redukční ventil.

### C.3 Vodovody – popis návrhového stavu

Vzhledem k technickému stavu části vodovodní sítě se předpokládá částečná obnova (rekonstrukce) vodovodní sítě včetně souvisejících objektů. Dále se navrhuje dostavba vodovodní sítě v lokalitách, kde dosud není vybudována.

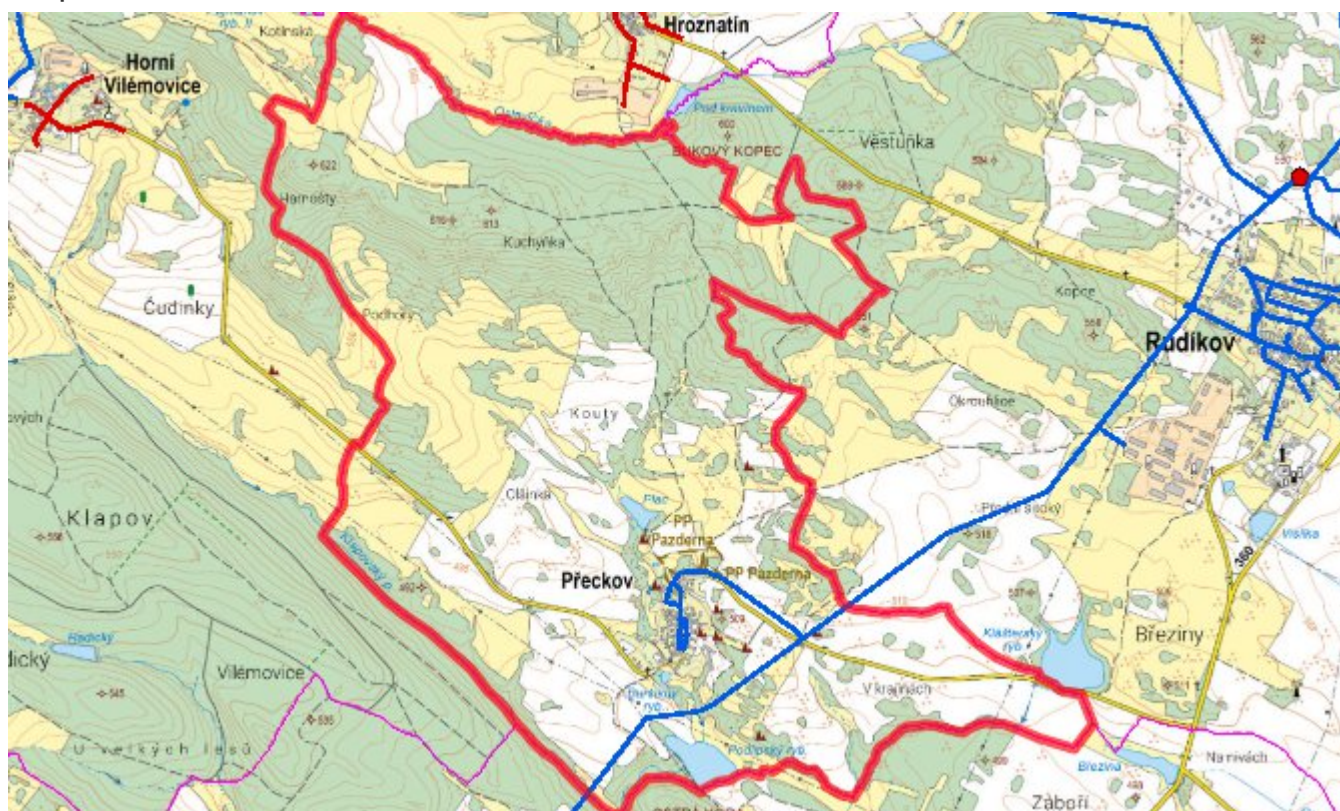
#### Navrhované zdroje pitné vody

S novými zdroji se neuvažuje.

#### Časový harmonogram

V oblasti zásobování pitnou vodou se pro obec Přeckov realizace navrhaných opatření předpokládá do r. 2030.

#### Mapa



### D. KANALIZACE A ČOV

#### D.1 Počet obyvatel připojených na ČOV

Název části obce	Počet připojených obyvatel						
	2002	2005	2010	2015	2020	2025	2030
<b>Přeckov</b>	-	-	-	-	-	-	-
<b>Obec Přeckov celkem</b>	-	-	-	-	-	-	-



## D.2 Kanalizace – popis stávajícího stavu

Obec nemá v současnosti vybudovanou veřejnou kanalizační síť. Odpadní vody jsou individuálně zachycovány v jímkách, nebo septičích.

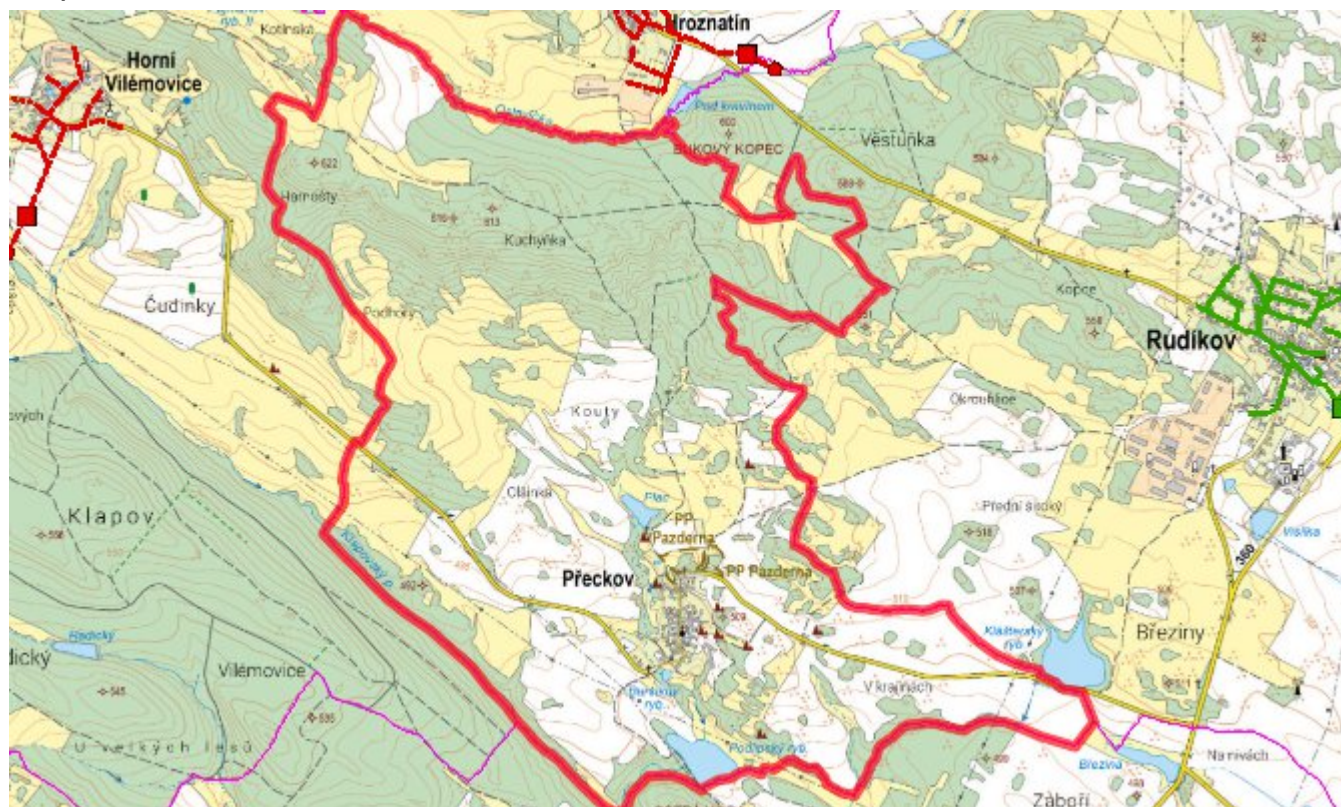
V obci není vybudována čistírna odpadních vod.

## D.3 Kanalizace – popis návrhového stavu

Pokud nebude zajištěna výstavba čistírny odpadních vod, budou vzhledem k nízkému počtu obyvatel odpadní vody z jednotlivých domácností zneškodňovány individuálním způsobem (např. domovní čistírny odpadních vod, jímky na vyvážení).

## Časový harmonogram

### Mapa



## E. EKONOMICKÁ ČÁST

Součástí PRVKUK není řešení problematiky imisních limitů ukazatelů přípustného znečištění povrchových vod dle přílohy 3 Nařízení vlády 61/2003 Sb. V nákladech na čistírny odpadních vod není počítáno s investicí do technologií, které zabezpečí splnění těchto limitů. Imisními limity se zabývají jednotlivé Plány povodí.

Předpokládané investiční náklady v letech 2015 - 2030 [tis. Kč]

Název části obce	Typ investice		
	Vodovody	Kanalizace	Celkem
Přeckov	-	-	-
<b>Obec Přeckov celkem</b>	-	-	-

## AKTUALIZACE

Datum projednání	Číslo projednání	Typ projednání	Popis
15. 12. 2015	0646/07/2015/ZK	usnesení zastupitelstva	Schválení komplexní aktualizace PRVKUK v roce 2015. Došlo ke sjednocení karet na úroveň obce.