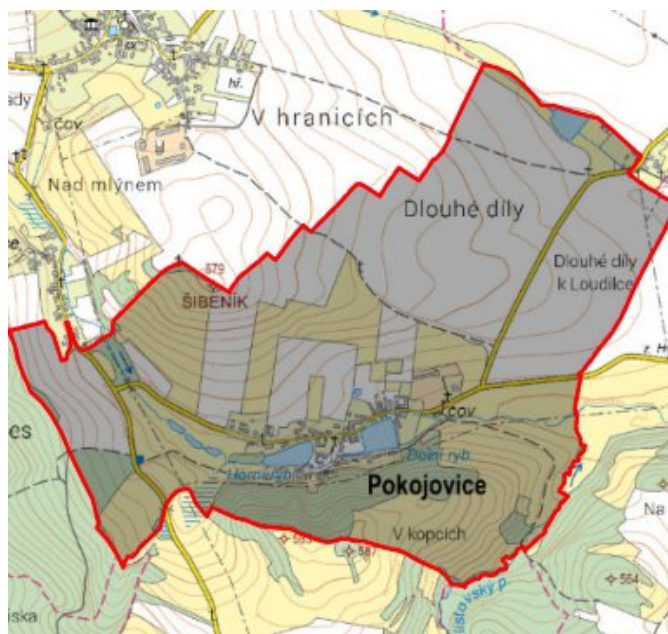


Pokojovice - CZ063.3710.6113.571 - stav 30. 9. 2015

A. OBEC

Pokojovice

Číslo obce PRVKUK	571
Kód obce PRVKUK	CZ063.3710.6113.571
Kód obce	550370
Číslo ORP (ČSÚ) Název ORP	1597 (6113) Třebíč
Číslo POU Název POU	3204 Třebíč



Členění obce

Úplný kód části obce PRVKUK	Název části obce	Kód části obce PRVKUK	Kód části obce RÚIAN
CZ063.3710.6113.0571.01	Pokojovice	03838	38385

B. CHARAKTERISTIKA OBCE

B.1 Základní informace o obci

Obec Pokojovice leží západně od města Třebíč, ve vzdálenosti cca 10 km.

B.2 Demografický vývoj (prognóza)

Název části obce	Bydlící obyvatelé	Počet bydlících obyvatel						
		2002	2005	2010	2015	2020	2025	2030
Pokojovice	trvale bydlící	85	85	85	103	106	109	112
	přechodně bydlící	10	10	10	10	10	10	10
	celkem	95	95	95	113	116	119	122
Obec Pokojovice celkem	trvale bydlící	85	85	85	103	106	109	112
	přechodně bydlící	10	10	10	10	10	10	10
	celkem	95	95	95	113	116	119	122

B.3 Vývoj počtu obyvatel v obci (ČSÚ)

Obec	2009	2010	2011	2012	2013	2014	2015	2016	2017	2018	2019	2020	2021	2022	2023	2024	2025
Pokojovice	85	98	97	101	101	98	97	102	105	108	112	112	112	112	112	-	-

C. VODOVODY

C.1 Počet obyvatel připojených na vodovod

Název části obce	Počet připojených obyvatel						
	2002	2005	2010	2015	2020	2025	2030
Pokojovice	95	95	94	69	72	75	78
Obec Pokojovice celkem	95	95	94	69	72	75	78

C.2 Vodovody – popis stávajícího stavu

Obec Pokojovice má vybudovaný veřejný vodovod. V roce 2007 byly realizovány přívodní a rozvodné vodovodní řady v celkové délce 2.592 m. Zdrojem vody je prameniště Heraltice, vodovod je napojen na vodovodní přívaděč Heraltice - Třebíč.

C.3 Vodovody – popis návrhového stavu

Navrhuje se dostavba vodovodní sítě v lokalitách, kde dosud není vybudována.

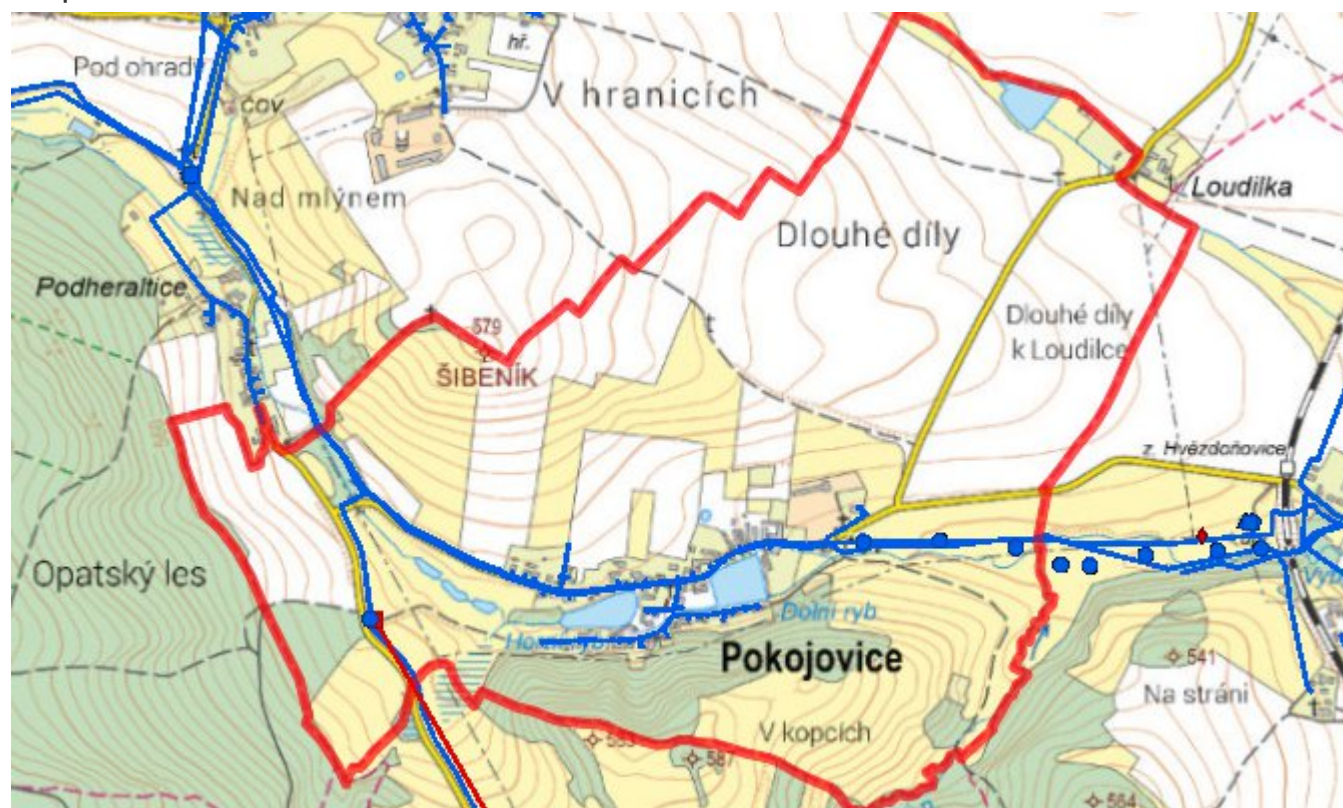
Navrhované zdroje pitné vody

S novými zdroji se neuvažuje.

Časový harmonogram

V oblasti zásobování pitnou vodou se pro obec Pokojovice realizace navrhovaných opatření předpokládá do r. 2030.

Mapa



D. KANALIZACE A ČOV

D.1 Počet obyvatel připojených na ČOV

Název části obce	Počet připojených obyvatel						
	2002	2005	2010	2015	2020	2025	2030
Pokojovice	-	-	-	80	100	106	109
Obec Pokojovice celkem	-	-	-	80	100	106	109

D.2 Kanalizace – popis stávajícího stavu

V obci byla v roce 2014 vybudovaná splašková kanalizace.

V obci je vybudována ČOV pro 100 EO.

V současnosti napojené obce (místní části): Pokojovice

Nově napojené obce (místní části): nejsou

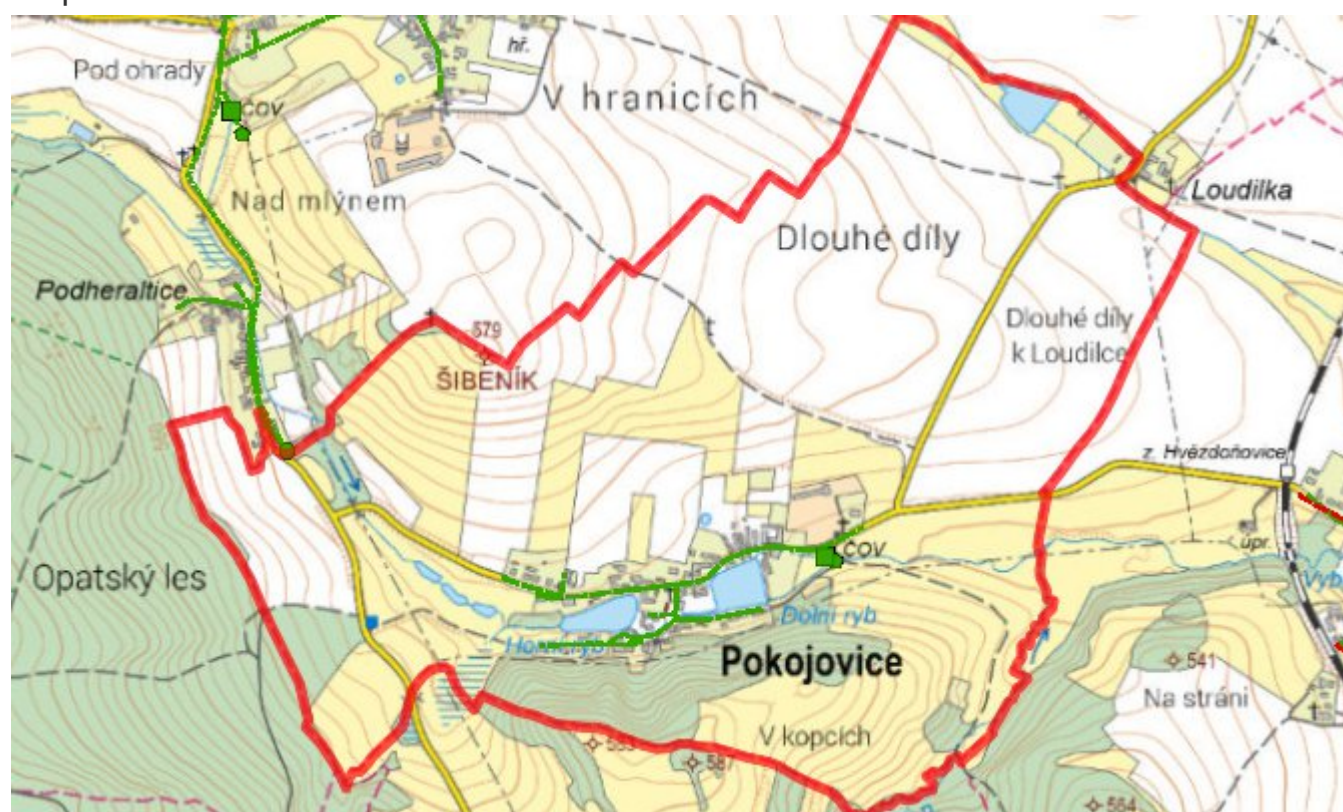
Návrhový svoz z obcí (místních částí): není

D.3 Kanalizace – popis návrhového stavu

Navrhuje se dostavba kanalizační sítě v lokalitách, kde dosud není vybudována.

Časový harmonogram

Mapa



E. EKONOMICKÁ ČÁST

Součástí PRVKUK není řešení problematiky imisních limitů ukazatelů přípustného znečištění povrchových vod dle přílohy 3 Nařízení vlády 61/2003 Sb. V nákladech na čistírny odpadních vod není počítáno s investicí do technologií, které zabezpečí splnění těchto limitů. Imisními limity se zabývají jednotlivé Plány povodí.

Předpokládané investiční náklady v letech 2015 - 2030 [tis. Kč]

Název části obce	Typ investice		
	Vodovody	Kanalizace	Celkem
Pokojovice	500,0	1 500,0	2 000,0
Obec Pokojovice celkem	500,0	1 500,0	2 000,0

AKTUALIZACE

Datum projednání	Číslo projednání	Typ projednání	Popis
30. 9. 2015	165/2015	administrativní opatření	Pokojovice - ČOV pro 100 EO