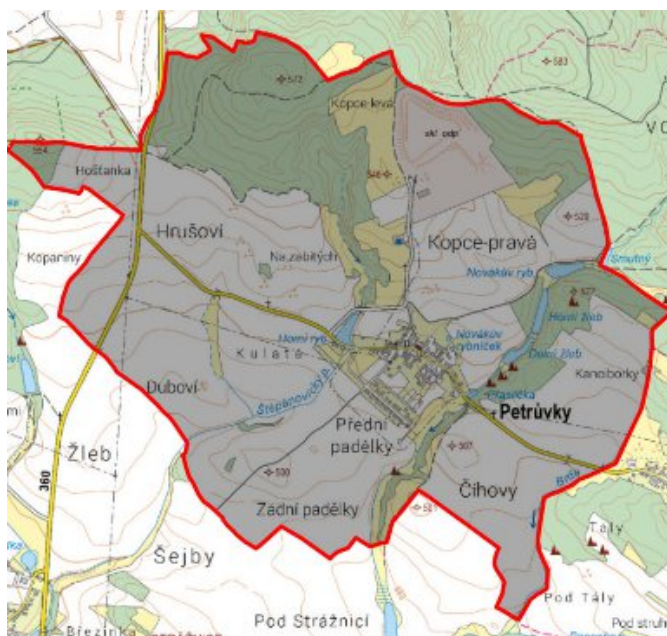


# Petrůvky - CZ063.3710.6113.570 - stav 19. 11. 2015

## A. OBEC

Petrůvky

<b>Číslo obce PRVKUK</b>	570
<b>Kód obce PRVKUK</b>	CZ063.3710.6113.570
<b>Kód obce</b>	591378
<b>Číslo ORP (ČSÚ) Název ORP</b>	1597 (6113) Třebíč
<b>Číslo POU Název POU</b>	3204 Třebíč



## Členění obce

<b>Úplný kód části obce PRVKUK</b>	<b>Název části obce</b>	<b>Kód části obce PRVKUK</b>	<b>Kód části obce RÚIAN</b>
CZ063.3710.6113.0570.01	Petrůvky	12040	120405

## B. CHARAKTERISTIKA OBCE

### B.1 Základní informace o obci

Obec Petrůvky leží jižně od města Třebíč, ve vzdálenosti cca 6 km.

## B.2 Demografický vývoj (prognóza)

Název části obce	Bydlící obyvatelé	Počet bydlících obyvatel						
		2002	2005	2010	2015	2020	2025	2030
Petrůvky	trvale bydlící	87	87	87	82	78	73	69
	přechodně bydlící	4	4	4	4	4	4	4
	<b>celkem</b>	<b>91</b>	<b>91</b>	<b>91</b>	<b>86</b>	<b>82</b>	<b>77</b>	<b>73</b>
Obec Petrůvky celkem	trvale bydlící	87	87	87	82	78	73	69
	přechodně bydlící	4	4	4	4	4	4	4
	<b>celkem</b>	<b>91</b>	<b>91</b>	<b>91</b>	<b>86</b>	<b>82</b>	<b>77</b>	<b>73</b>

## B.3 Vývoj počtu obyvatel v obci (ČSÚ)

Obec	2009	2010	2011	2012	2013	2014	2015	2016	2017	2018	2019	2020	2021	2022	2023	2024	2025
Petrůvky	81	88	88	88	95	99	107	121	120	125	130	130	130	130	130	-	-

## C. VODOVODY

### C.1 Počet obyvatel připojených na vodovod

Název části obce	Počet připojených obyvatel						
	2002	2005	2010	2015	2020	2025	2030
Petrůvky	65	67	70	81	77	72	68
<b>Obec Petrůvky celkem</b>	<b>65</b>	<b>67</b>	<b>70</b>	<b>81</b>	<b>77</b>	<b>72</b>	<b>68</b>

### C.2 Vodovody – popis stávajícího stavu

Obec Petrůvky má vybudovaný veřejný vodovod, napojený přímo na petrůveckou větev oblastního vodovodu Třebíč. Řídicím vodojemem je VDJ Petrůvky 1000 m<sup>3</sup> (534,0 / 531,0 m n.m.).

## C.3 Vodovody – popis návrhového stavu

Vzhledem k technickému stavu části vodovodní sítě se předpokládá částečná obnova (rekonstrukce) vodovodní sítě včetně souvisejících objektů. Dále se navrhuje dostavba vodovodní sítě v lokalitách, kde dosud není vybudována.

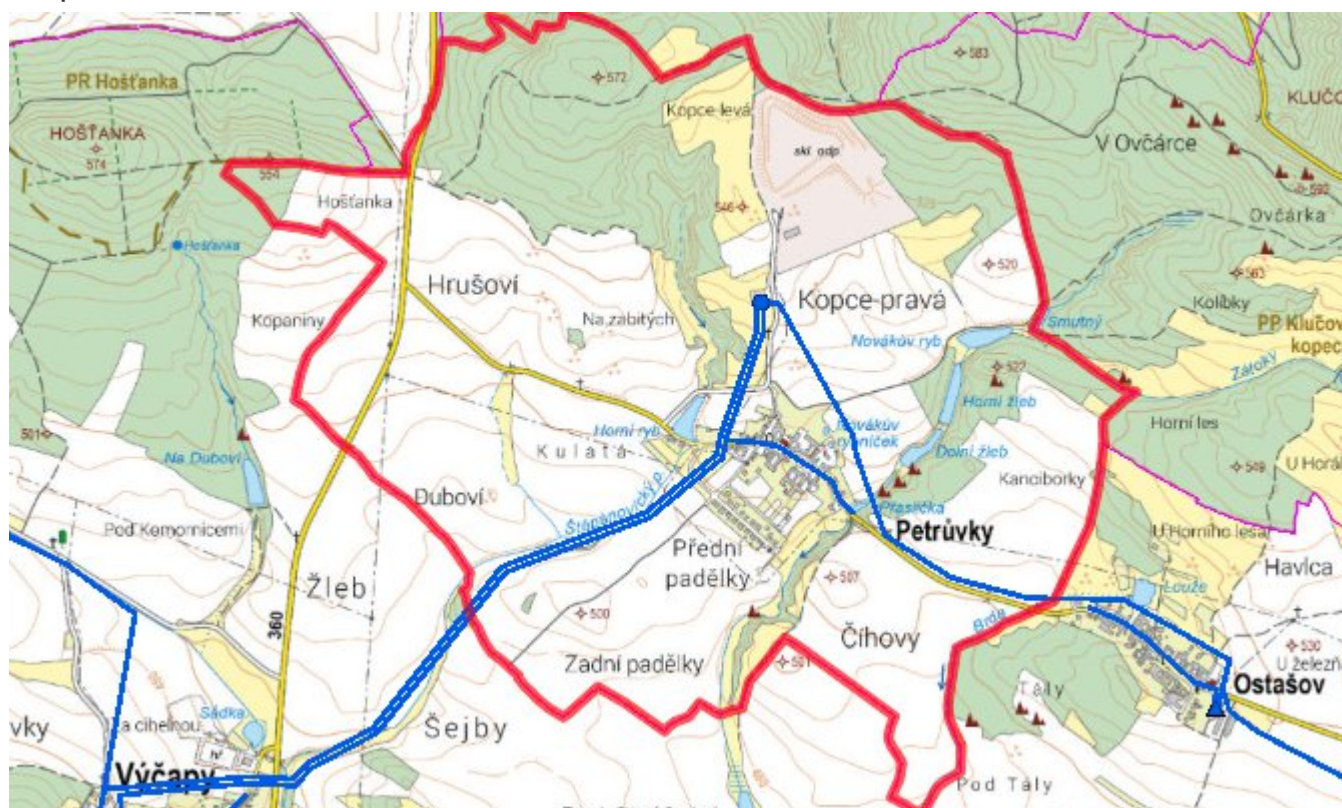
### Navrhované zdroje pitné vody

S novými zdroji se neuvažuje.

### Časový harmonogram

V oblasti zásobování pitnou vodou se pro obec Petrůvky realizace navrhovaných opatření předpokládá do r. 2030.

### Mapa



## D. KANALIZACE A ČOV

### D.1 Počet obyvatel připojených na ČOV

Název části obce	Počet připojených obyvatel						
	2002	2005	2010	2015	2020	2025	2030
Petrůvky	-	-	-	-	-	-	68
<b>Obec Petrůvky celkem</b>	-	-	-	-	-	-	<b>68</b>

## D.2 Kanalizace – popis stávajícího stavu

Obec nemá v současnosti vybudovanou veřejnou kanalizační síť. Odpadní vody jsou individuálně zachycovány v jímkách, nebo septicích.

V obci není vybudována čistírna odpadních vod.

V roce 2015 byla pro lokalitu RD realizována splašková kanalizace, která je ukončena ČOV pro 80 EO.

## D.3 Kanalizace – popis návrhového stavu

Uvažuje se s výstavbu nové splaškové kanalizace zakončené ČOV.

V obci bude vybudována čistírna odpadních vod.

V současnosti napojené obce (místní části): nejsou

Nově napojené obce (místní části): Petrůvky

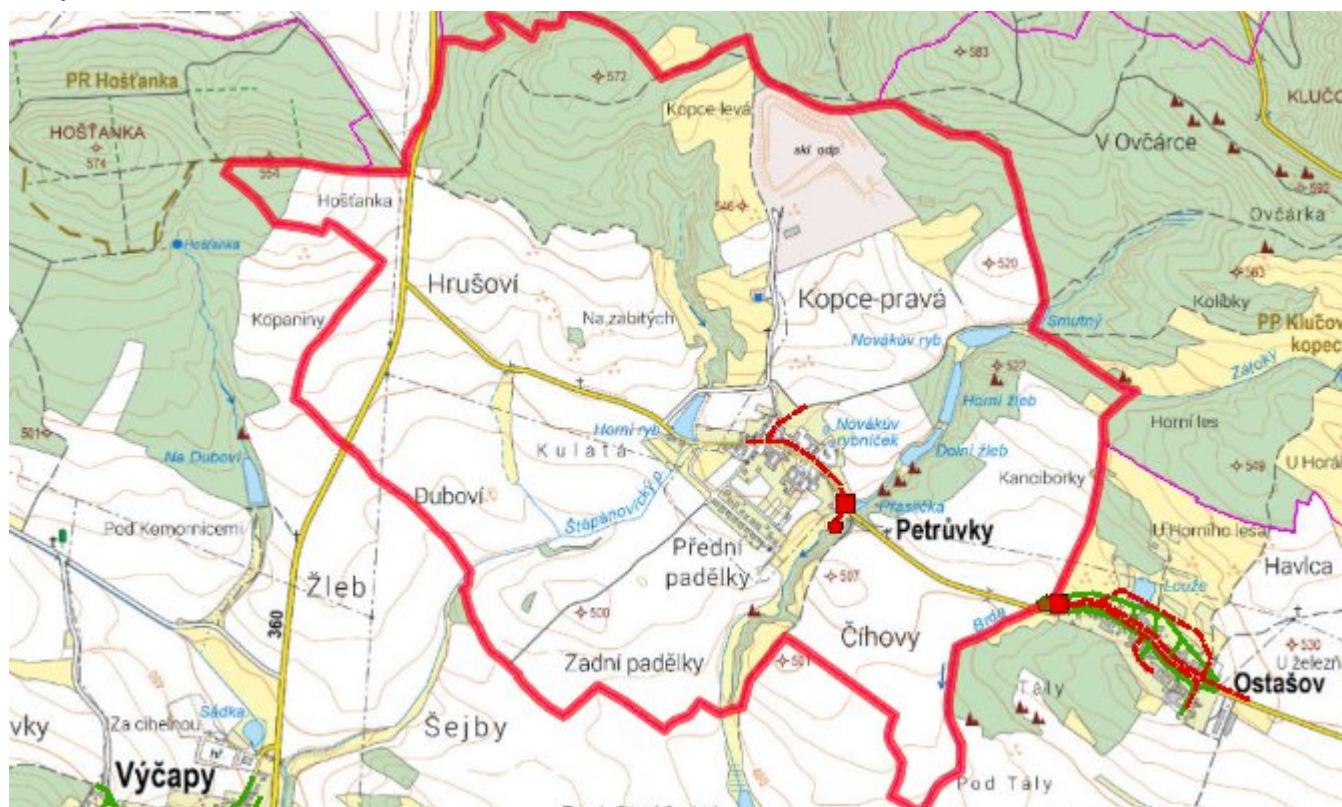
Návrhový svaz z obcí (místních částí): není

Pokud nebude zajištěna výstavba čistírny odpadních vod, budou vzhledem k nízkému počtu obyvatel odpadní vody z jednotlivých domácností zneškodňovány individuálním způsobem (např. domovní čistírny odpadních vod, jímky na vyvážení).

### **Časový harmonogram**

V oblasti odkanalizování a čištění odpadních vod se pro obec Petrůvky realizace navrhovaných opatření předpokládá do r. 2030.

## Mapa



## E. EKONOMICKÁ ČÁST

Součástí PRVKUK není řešení problematiky imisních limitů ukazatelů přípustného znečištění povrchových vod dle přílohy 3 Nařízení vlády 61/2003 Sb. V nákladech na čistírny odpadních vod není počítáno s investicí do technologií, které zabezpečí splnění těchto limitů. Imisními limity se zabývají jednotlivé Plány povodí.

Předpokládané investiční náklady v letech 2015 - 2030 [tis. Kč]

Název části obce	Typ investice		
	Vodovody	Kanalizace	Celkem
Petrůvky	-	4 000,0	4 000,0
<b>Obec Petruvky celkem</b>	-	<b>4 000,0</b>	<b>4 000,0</b>

## AKTUALIZACE

<b>Datum projednání</b>	<b>Číslo projednání</b>	<b>Typ projednání</b>	<b>Popis</b>
19. 11. 2015	166/2015	administrativní opatření	Petrůvky - RD Petrůvky - splašková kanalizace v celkové délce 625,47 m a ČOV pro 80 EO