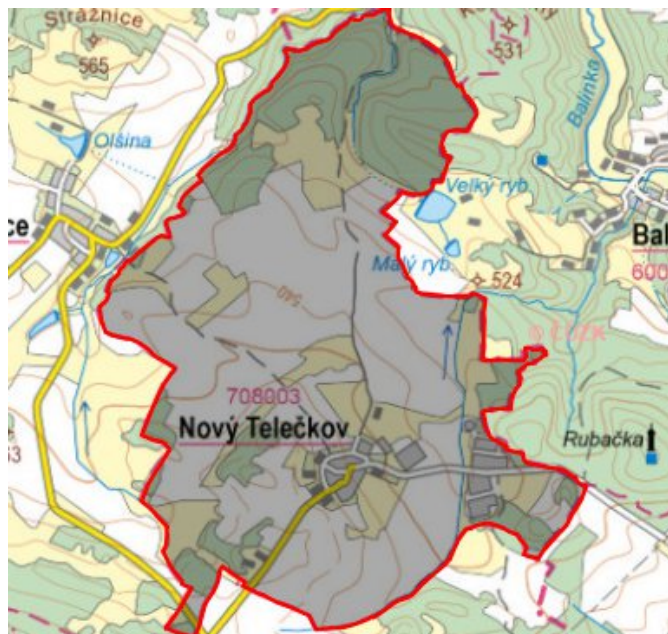


Nový Telečkov - CZ063.3710.6113.563 - stav 15. 12. 2015

A. OBEC

Nový Telečkov

Číslo obce PRVKUK	563
Kód obce PRVKUK	CZ063.3710.6113.563
Kód obce	591262
Číslo ORP (ČSÚ) Název ORP	1597 (6113) Třebíč
Číslo POU Název POU	3204 Třebíč



Členění obce

Úplný kód části obce PRVKUK	Název části obce	Kód části obce PRVKUK	Kód části obce RÚIAN
CZ063.3710.6113.0563.01	Nový Telečkov	10800	108006

B. CHARAKTERISTIKA OBCE

B.1 Základní informace o obci

Obec Nový Telečkov leží severovýchodně od města Třebíč, ve vzdálenosti cca 12 km.

B.2 Demografický vývoj (prognóza)

Název části obce	Bydlící obyvatelé	Počet bydlících obyvatel						
		2002	2005	2010	2015	2020	2025	2030
Nový Telečkov	trvale bydlící	112	112	112	112	112	111	110
	přechodně bydlící	7	7	7	7	7	7	7
	celkem	119	119	119	119	119	118	117
Obec Nový Telečkov celkem	trvale bydlící	112	112	112	112	112	111	110
	přechodně bydlící	7	7	7	7	7	7	7
	celkem	119	119	119	119	119	118	117

B.3 Vývoj počtu obyvatel v obci (ČSÚ)

Obec	2009	2010	2011	2012	2013	2014	2015	2016	2017	2018	2019	2020	2021	2022	2023	2024
Nový Telečkov	102	110	107	110	109	106	107	103	102	102	100	100	103	103	103	-

C. VODOVODY

C.1 Počet obyvatel připojených na vodovod

Název části obce	Počet připojených obyvatel						
	2002	2005	2010	2015	2020	2025	2030
Nový Telečkov	94	94	95	107	107	106	105
Obec Nový Telečkov celkem	94	94	95	107	107	106	105

C.2 Vodovody – popis stávajícího stavu

Obec Nový Telečkov má vybudovaný veřejný vodovod, napojený přívodním řadem na severní větev oblastního vodovodu Třebíč. Tlak vody je zesilován vlastní AT stanicí.

C.3 Vodovody – popis návrhového stavu

Vzhledem k technickému stavu části vodovodní sítě se předpokládá částečná obnova (rekonstrukce) vodovodní sítě včetně souvisejících objektů. Dále se navrhuje dostavba vodovodní sítě v lokalitách, kde dosud není vybudována.

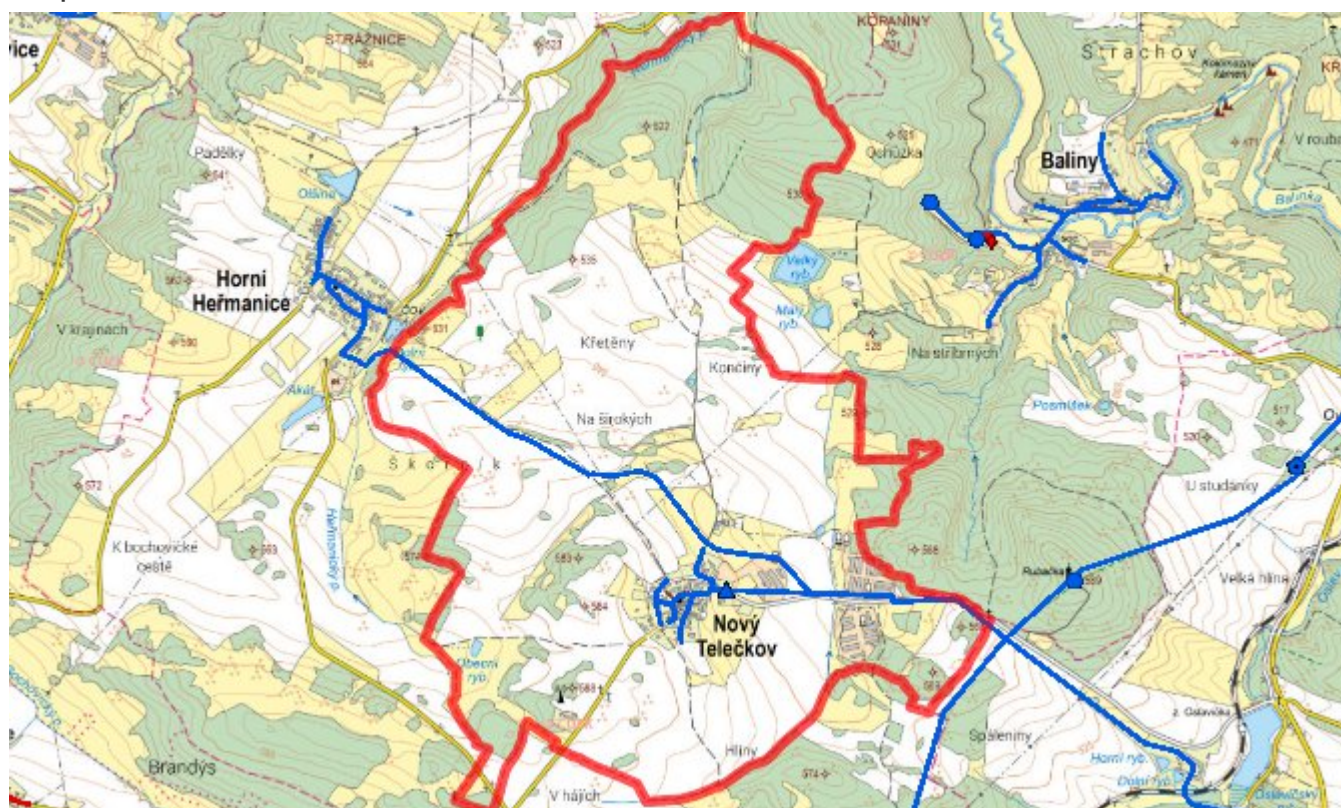
Navrhované zdroje pitné vody

S novými zdroji se neuvažuje.

Časový harmonogram

V oblasti zásobování pitnou vodou se pro obec Nový Telečkov realizace navrhovaných opatření předpokládá do r. 2030.

Mapa



D. KANALIZACE A ČOV

D.1 Počet obyvatel připojených na ČOV

Název části obce	Počet připojených obyvatel						
	2002	2005	2010	2015	2020	2025	2030
Nový Telečkov	-	-	-	-	-	-	105
Obec Nový Telečkov celkem	-	-	-	-	-	-	105

D.2 Kanalizace – popis stávajícího stavu

Obec nemá v současnosti vybudovanou veřejnou kanalizační síť s platným povolením k vypouštění. Odpadní vody jsou individuálně zachycovány v jímkách nebo septičích. V obci není vybudována čistírna odpadních vod.

D.3 Kanalizace – popis návrhového stavu

V obci je uvažováno s výstavbou nové kanalizace, odvádějící pouze splaškové vody. V obci bude vybudována čistírna odpadních vod.

Napojené obce (místní části): Nový Telečkov

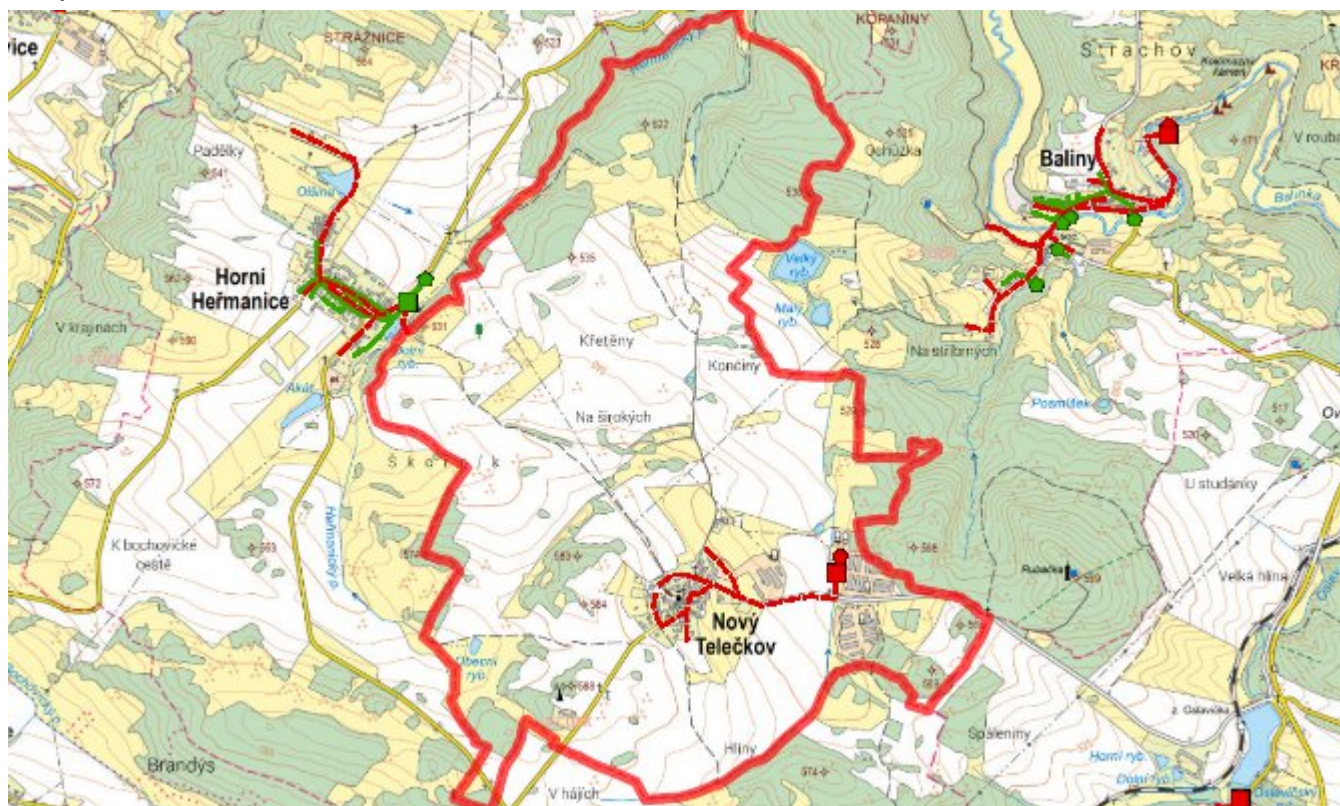
Návrhový svaz z obcí (místních částí): není

Pokud nebude zajištěna výstavba čistírny odpadních vod, budou vzhledem k nízkému počtu obyvatel odpadní vody z jednotlivých domácností zneškodňovány individuálním způsobem (např. domovní čistírny odpadních vod, jímky na vyvážení).

Časový harmonogram

V oblasti odkanalizování a čištění odpadních vod se pro obec Nový Telečkov realizace navrhovaných opatření předpokládá do r. 2030.

Mapa



E. EKONOMICKÁ ČÁST

Součástí PRVKUK není řešení problematiky imisních limitů ukazatelů přípustného znečištění povrchových vod dle přílohy 3 Nařízení vlády 61/2003 Sb. V nákladech na čistírny odpadních vod není počítáno s investicí do technologií, které zabezpečí splnění těchto limitů. Imisními limity se zabývají jednotlivé Plány povodí.

Předpokládané investiční náklady v letech 2015 - 2030 [tis. Kč]

Název části obce	Typ investice		
	Vodovody	Kanalizace	Celkem
Nový Telečkov	300,0	7 000,0	7 300,0
Obec Nový Telečkov celkem	300,0	7 000,0	7 300,0

AKTUALIZACE

Datum projednání	Číslo projednání	Typ projednání	Popis
15. 12. 2015	0646/07/2015/ZK	usnesení zastupitelstva	Schválení komplexní aktualizace PRVKUK v roce 2015. Došlo ke sjednocení karet na úroveň obce.