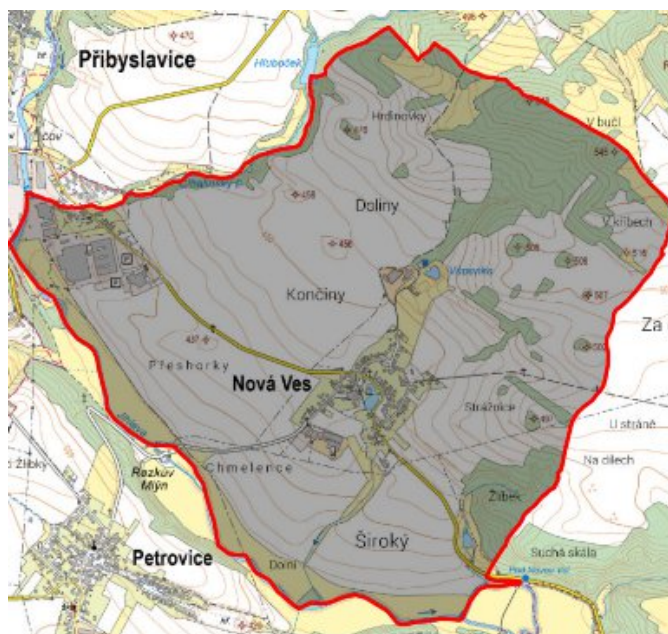


Nová Ves - CZ063.3710.6113.562 - stav 8. 9. 2020

A. OBEC

Nová Ves

Číslo obce PRVKUK	562
Kód obce PRVKUK	CZ063.3710.6113.562
Kód obce	591246
Číslo ORP (ČSÚ) Název ORP	1597 (6113) Třebíč
Číslo POU Název POU	3204 Třebíč



Členění obce

Úplný kód části obce PRVKUK	Název části obce	Kód části obce PRVKUK	Kód části obce RÚIAN
CZ063.3710.6113.0562.01	Nová Ves	10568	105686

B. CHARAKTERISTIKA OBCE

B.1 Základní informace o obci

Obec Nová Ves leží severozápadně od města Třebíč, ve vzdálenosti cca 7 km.

B.2 Demografický vývoj (prognóza)

Název části obce	Bydlící obyvatelé	Počet bydlících obyvatel						
		2002	2005	2010	2015	2020	2025	2030
Nová Ves	trvale bydlící	201	201	201	240	245	248	260
	přechodně bydlící	15	15	15	8	8	8	8
	celkem	216	216	216	248	253	256	268
Obec Nová Ves celkem	trvale bydlící	201	201	201	240	245	248	260
	přechodně bydlící	15	15	15	8	8	8	8
	celkem	216	216	216	248	253	256	268

B.3 Vývoj počtu obyvatel v obci (ČSÚ)

Obec	2009	2010	2011	2012	2013	2014	2015	2016	2017	2018	2019	2020	2021	2022	2023	2024	2025
Nová Ves	207	206	202	206	214	231	236	243	241	241	247	247	243	243	243	-	-

C. VODOVODY

C.1 Počet obyvatel připojených na vodovod

Název části obce	Počet připojených obyvatel						
	2002	2005	2010	2015	2020	2025	2030
Nová Ves	0	0	0	0	245	248	260
Obec Nová Ves celkem	0	0	0	0	245	248	260

C.2 Vodovody – popis stávajícího stavu

V obci je vybudován veřejný vodovod z let 1991 - 2000, zdrojem vody je prameniště, odkud je voda vedena do vodojemu. Celková délka vodovodu je cca 3000 m. Na tento vodovod je napojeno cca 90% obyvatel. Zbývajících 10% je napojeno na vodovod VAS, a.s. divize Třebíč v části Nová Ves Podhájí.

V roce 2018 byl realizován nový vrt hloubky 80,9 m, nový VDJ 30 m³, vodovodní přivaděč a vodovodní řady v lokalitě Strážnice.

C.3 Vodovody – popis návrhového stavu

Vzhledem k technickému stavu části vodovodní sítě se předpokládá částečná obnova (rekonstrukce) vodovodní sítě včetně souvisejících objektů. Dále se navrhuje dostavba vodovodní sítě v lokalitách, kde dosud není vybudována.

Rovněž se navrhuje napojení vodovodní sítě obce na oblastní vodovod Třebíč vodovodním přivaděčem mezi obcemi Račerovice a Nová Ves.

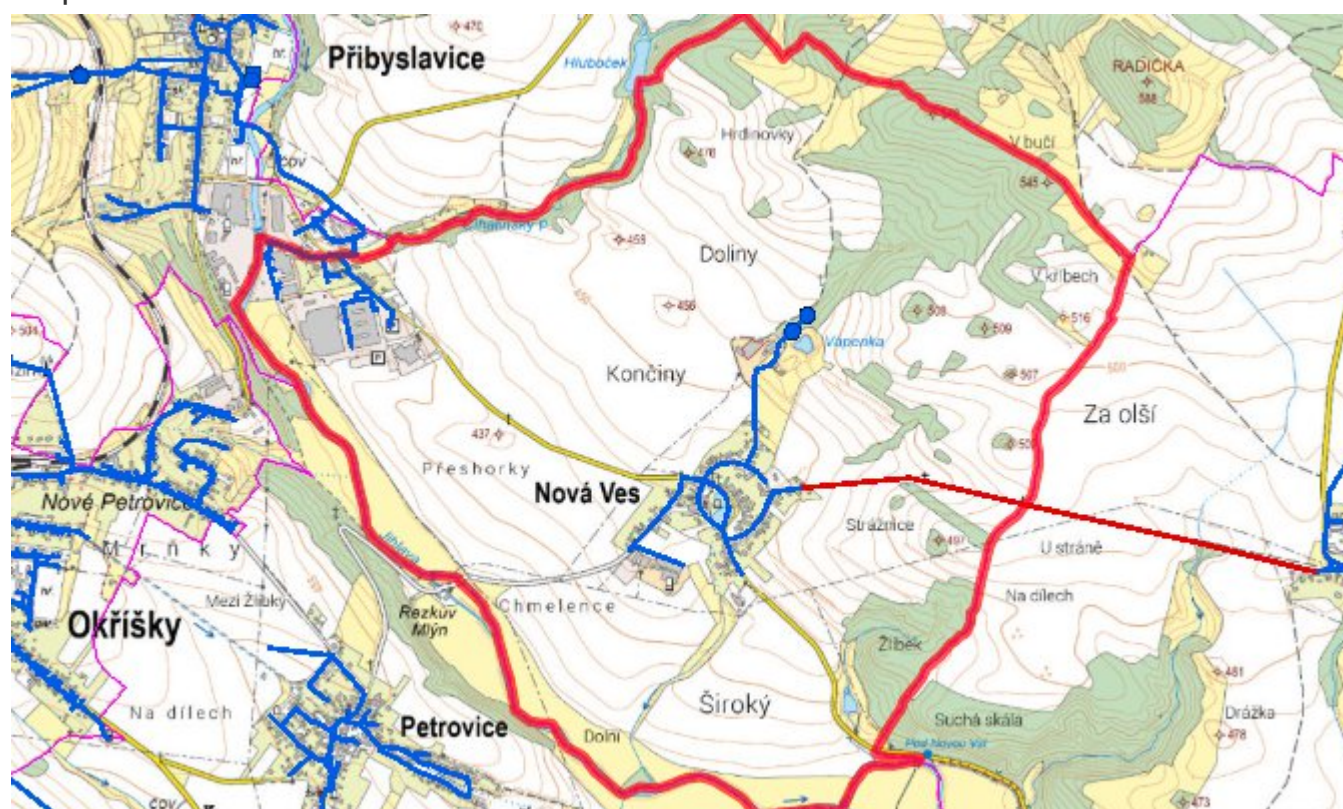
Navrhované zdroje pitné vody

S novými zdroji se uvažuje - napojení na oblastní vodovod.

Časový harmonogram

V oblasti zásobování pitnou vodou se pro obec Nová Ves realizace navrhovaných opatření předpokládá do r. 2030.

Mapa



D. KANALIZACE A ČOV

D.1 Počet obyvatel připojených na ČOV

Název části obce	Počet připojených obyvatel						
	2002	2005	2010	2015	2020	2025	2030
Nová Ves	0	0	0	0	0	0	260
Obec Nová Ves celkem	0	0	0	0	0	0	260

D.2 Kanalizace – popis stávajícího stavu

V obci je jednotná kanalizační síť délky cca 3 000 m. Na kanalizaci je napojeno cca 90% obyvatel obce. V obci není vybudována čistírna odpadních vod.

D.3 Kanalizace – popis návrhového stavu

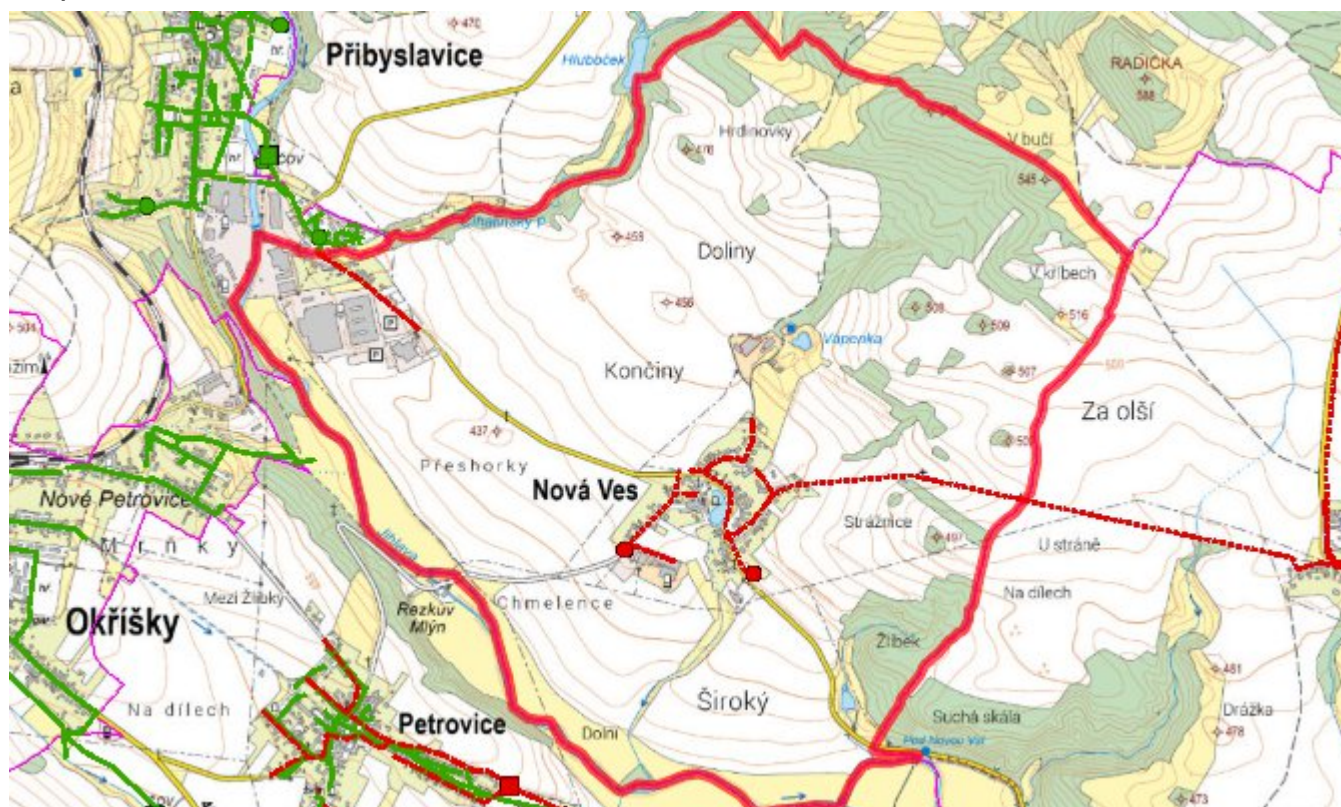
V obci je uvažováno s výstavbou nové kanalizace, odvádějící pouze splaškové vody. Odpadní vody budou odváděny výtlakem do veřejné kanalizace v obci Račerovice, odkud budou odváděny na ČOV Třebíč.

Pokud nebude zajištěna výstavba splaškové kanalizace a kanalizačního přivaděče do obce Račerovice, budou vzhledem k nízkému počtu obyvatel odpadní vody z jednotlivých domácností zneškodňovány individuálním způsobem (např. domovní čistírny odpadních vod, jímky na vyvážení).

Časový harmonogram

V oblasti odkanalizování a čištění odpadních vod se pro obec Nová Ves realizace navrhovaných opatření předpokládá do r. 2030.

Mapa



E. EKONOMICKÁ ČÁST

Součástí PRVKUK není řešení problematiky imisních limitů ukazatelů přípustného znečištění povrchových vod dle přílohy 3 Nařízení vlády 61/2003 Sb. V nákladech na čistírny odpadních vod není počítáno s investicí do technologií, které zabezpečí splnění těchto limitů. Imisními limity se zabývají jednotlivé Plány povodí.

Předpokládané investiční náklady v letech 2015 - 2030 [tis. Kč]

Název části obce	Typ investice		
	Vodovody	Kanalizace	Celkem
Nová Ves	5 118,0	27 980,0	33 098,0
Obec Nová Ves celkem	5 118,0	27 980,0	33 098,0

AKTUALIZACE

Datum projednání	Číslo projednání	Typ projednání	Popis
8. 9. 2020	0465/05/2020/ZK	usnesení zastupitelstva	Změna technického řešení v oblasti zásobování pitnou vodou (napojení na oblastní vodovod Třebíč) a v oblasti odkanalizování a čištění odpadních vod (odvádění odpadních vod na ČOV Třebíč).
5. 12. 2018	173/2018	administrativní opatření	Nová Ves - VDJ 30 m ³ , vrt hl. 80,9 m a vodovodní přivaděč v délce 571,26 m
23. 10. 2018	174/2018	administrativní opatření	Nová Ves - vodovod Strážnice - prodloužení
15. 12. 2015	0646/07/2015/ZK	usnesení zastupitelstva	Schválení komplexní aktualizace PRVKUK v roce 2015. Došlo ke sjednocení karet na úroveň obce.