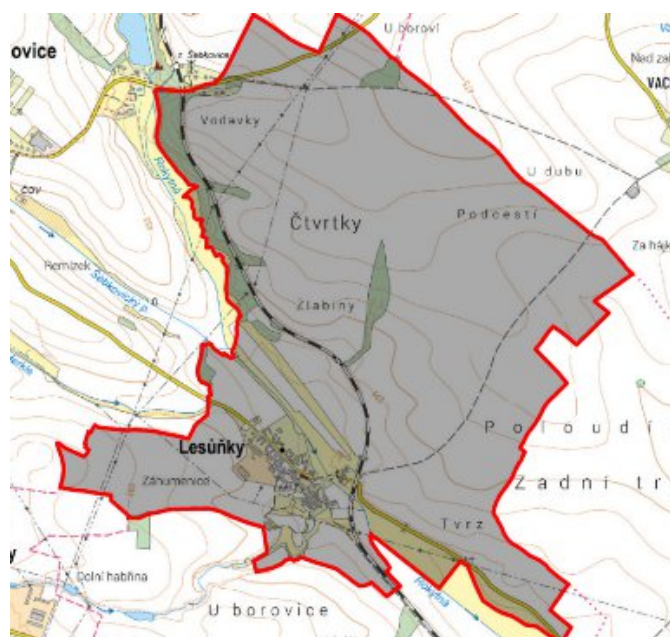


Lesůňky - CZ063.3710.6113.553 - stav 15. 12. 2015

A. OBEC

Lesůňky

Číslo obce PRVKUK	553
Kód obce PRVKUK	CZ063.3710.6113.553
Kód obce	573485
Číslo ORP (ČSÚ) Název ORP	1597 (6113) Třebíč
Číslo POU Název POU	3166 Jaroměřice nad Rokytnou



Členění obce

Úplný kód části obce PRVKUK	Název části obce	Kód části obce PRVKUK	Kód části obce RÚIAN
CZ063.3710.6113.0553.01	Lesůňky	08036	80365

B. CHARAKTERISTIKA OBCE

B.1 Základní informace o obci

Obec Lesůňky leží jižně od města Třebíč, ve vzdálenosti cca 12 km. Obcí protéká vodní tok Rokytná.

B.2 Demografický vývoj (prognóza)

Název části obce	Bydlící obyvatelé	Počet bydlících obyvatel						
		2002	2005	2010	2015	2020	2025	2030
Lesůňky	trvale bydlící	85	85	85	87	84	80	77
	přechodně bydlící	-	-	-	-	-	-	-
	celkem	85	85	85	87	84	80	77
Obec Lesůňky celkem	trvale bydlící	85	85	85	87	84	80	77
	přechodně bydlící	-	-	-	-	-	-	-
	celkem	85	85	85	87	84	80	77

B.3 Vývoj počtu obyvatel v obci (ČSÚ)

Obec	2009	2010	2011	2012	2013	2014	2015	2016	2017	2018	2019	2020	2021	2022	2023	2024	2025
Lesůňky	90	93	93	93	89	88	87	83	89	83	80	80	77	77	77	-	-

C. VODOVODY

C.1 Počet obyvatel připojených na vodovod

Název části obce	Počet připojených obyvatel						
	2002	2005	2010	2015	2020	2025	2030
Lesůňky	-	-	-	-	-	-	77
Obec Lesůňky celkem	-	-	-	-	-	-	77

C.2 Vodovody – popis stávajícího stavu

Obec Lesůňky nemá vybudovaný veřejný vodovod. Obyvatelé obce jsou zásobeni ze soukromých studní, cca 5 domů je napojeno na vodovod zemědělského družstva.

C.3 Vodovody – popis návrhového stavu

Výhledově bude v obci vybudován veřejný vodovod, zásobený přes redukční ventil z třebíčské větve oblastního vodovodu Třebíč.

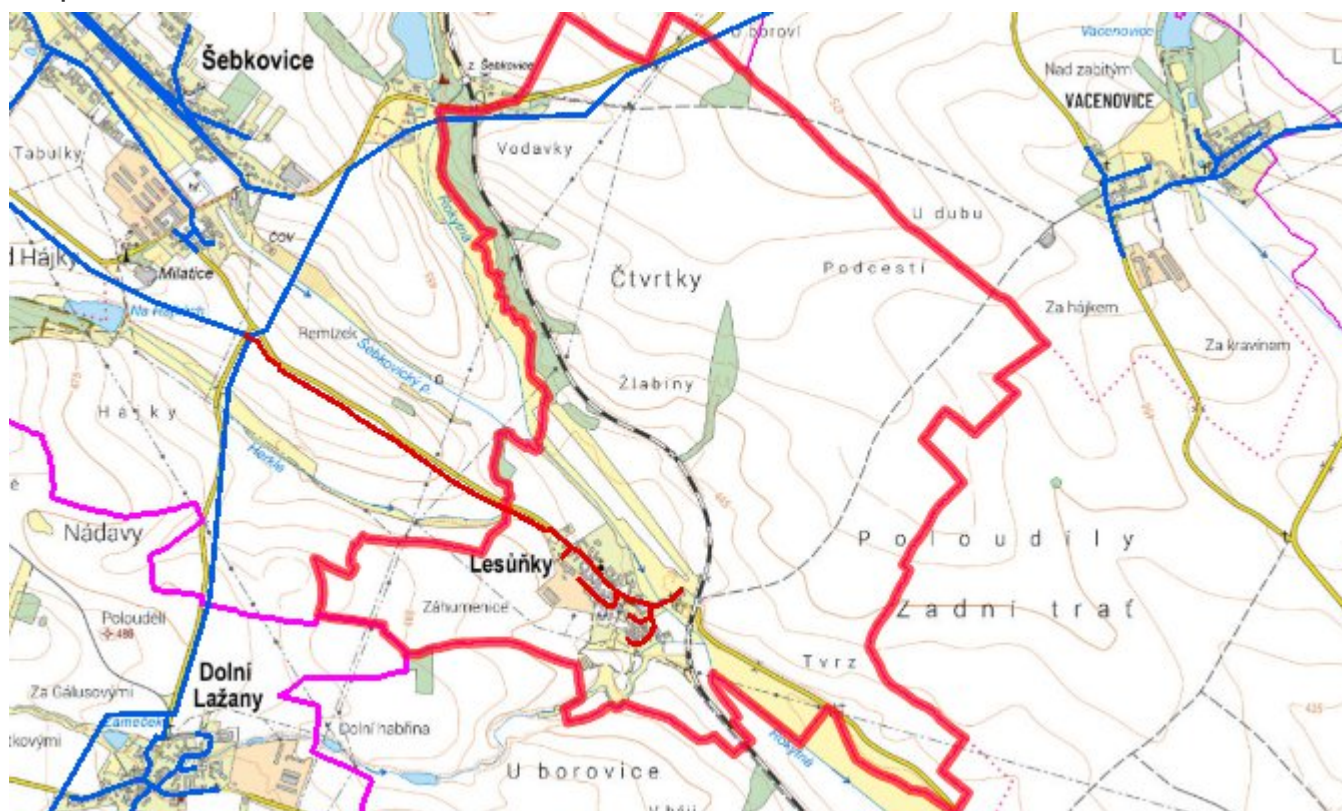
Navrhované zdroje pitné vody

Pro obec se uvažuje se zásobením ze společného zdroje pro oblastní vodovod Třebíč, z úpravny vody Štítary (zdroj povrchové vody - vodní nádrž Vranov).

Časový harmonogram

V oblasti zásobování pitnou vodou se pro obec Lesůňky realizace navrhovaných opatření předpokládá do r. 2030.

Mapa



D. KANALIZACE A ČOV

D.1 Počet obyvatel připojených na ČOV

Název části obce	Počet připojených obyvatel						
	2002	2005	2010	2015	2020	2025	2030
Lesůňky	-	-	-	-	-	-	77
Obec Lesůňky celkem	-	-	-	-	-	-	77

D.2 Kanalizace – popis stávajícího stavu

Obec nemá v současnosti vybudovanou veřejnou kanalizační síť. Odpadní vody jsou individuálně zachycovány v jímkách nebo septicích a odtud odváděny do vodního toku. V obci není vybudována čistírna odpadních vod.

D.3 Kanalizace – popis návrhového stavu

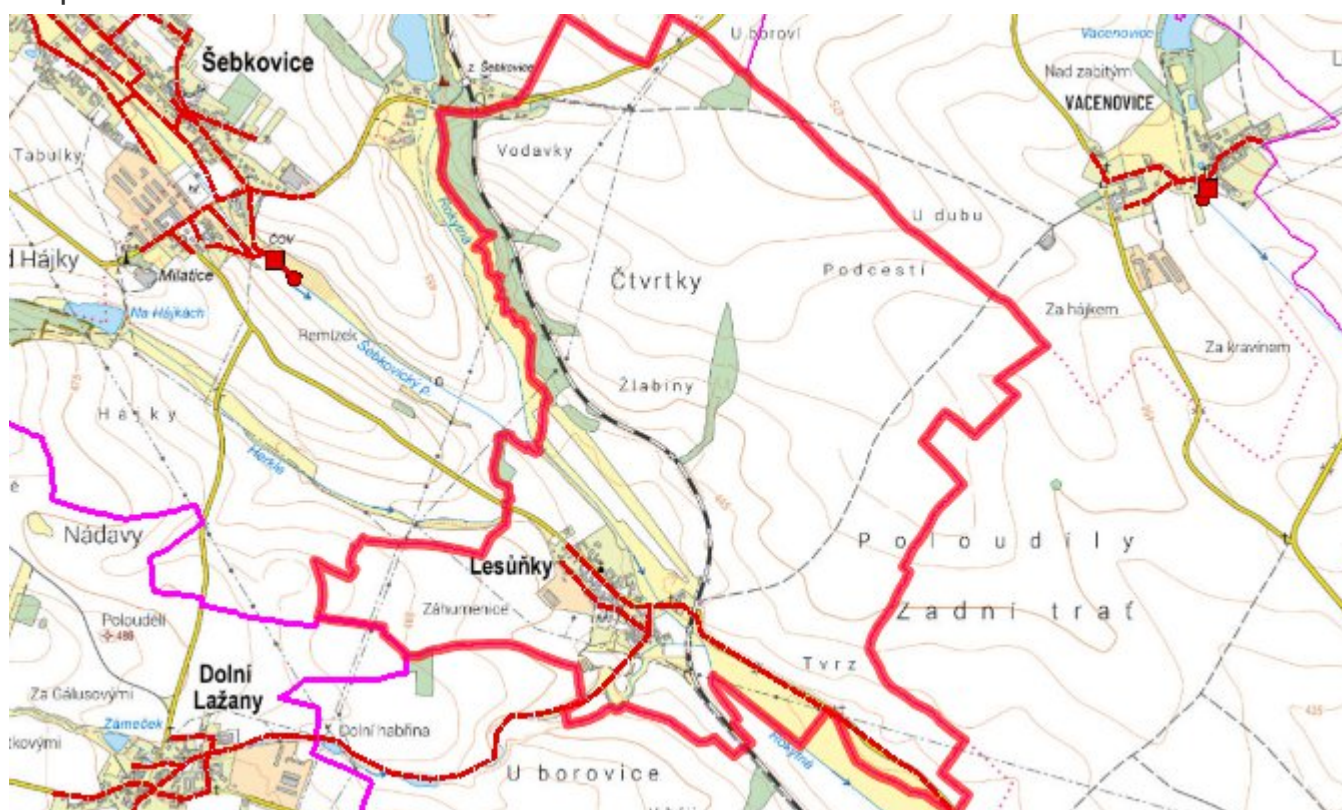
V obci je uvažováno s výstavbou nové kanalizace, odvádějící pouze splaškové vody. Splašky budou odváděny sběračem na Popovice a odtud na ČOV Jaroměřice nad Rokytnou.

Pokud nebude zajištěno napojení obce na ČOV Jaroměřice nad Rokytnou, budou vzhledem k nízkému počtu obyvatel odpadní vody z jednotlivých domácností zneškodňovány individuálním způsobem (např. domovní čistírny odpadních vod, jímky na vyvážení).

Časový harmonogram

V oblasti odkanalizování a čištění odpadních vod se pro obec Lesůňky realizace navrhovaných opatření předpokládá do r. 2030.

Mapa



E. EKONOMICKÁ ČÁST

Součástí PRVKUK není řešení problematiky imisních limitů ukazatelů přípustného znečištění povrchových vod dle přílohy 3 Nařízení vlády 61/2003 Sb. V nákladech na čistírny odpadních vod není počítáno s investicí do technologií, které zabezpečí splnění těchto limitů. Imisními limity se zabývají jednotlivé Plány povodí.

Předpokládané investiční náklady v letech 2015 - 2030 [tis. Kč]

Název části obce	Typ investice		
	Vodovody	Kanalizace	Celkem
Lesůňky	7 000,0	9 500,0	16 500,0
Obec Lesůňky celkem	7 000,0	9 500,0	16 500,0

AKTUALIZACE

Datum projednání	Číslo projednání	Typ projednání	Popis
15. 12. 2015	0646/07/2015/ZK	usnesení zastupitelstva	Schválení komplexní aktualizace PRVKUK v roce 2015. Došlo ke sjednocení karet na úroveň obce.