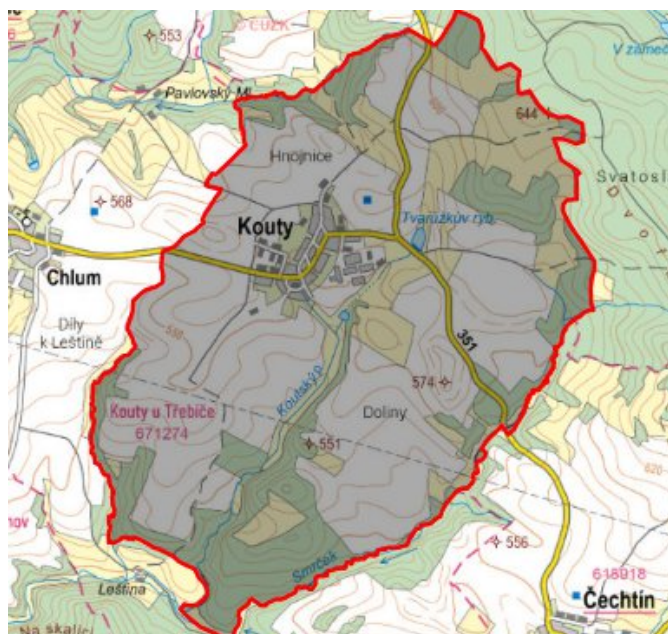


Kouty - CZ063.3710.6113.548 - stav 1. 1. 2022

A. OBEC

Kouty

Číslo obce PRVKUK	548
Kód obce PRVKUK	CZ063.3710.6113.548
Kód obce	590908
Číslo ORP (ČSÚ) Název ORP	1597 (6113) Třebíč
Číslo POU Název POU	3204 Třebíč



Členění obce

Úplný kód části obce PRVKUK	Název části obce	Kód části obce PRVKUK	Kód části obce RÚIAN
CZ063.3710.6113.0548.01	Kouty	07127	71277

B. CHARAKTERISTIKA OBCE

B.1 Základní informace o obci

Obec Kouty leží jihozápadně od města Třebíč, ve vzdálenosti cca 14 km.

B.2 Demografický vývoj (prognóza)

Název části obce	Bydlící obyvatelé	Počet bydlících obyvatel						
		2002	2005	2010	2015	2020	2025	2030
Kouty	trvale bydlící	396	395	395	375	366	356	346
	přechodně bydlící	0	0	0	0	0	0	0
	celkem	396	395	395	375	366	356	346
Obec Kouty celkem	trvale bydlící	396	395	395	375	366	356	346
	přechodně bydlící	0	0	0	0	0	0	0
	celkem	396	395	395	375	366	356	346

B.3 Vývoj počtu obyvatel v obci (ČSÚ)

Obec	2009	2010	2011	2012	2013	2014	2015	2016	2017	2018	2019	2020	2021	2022	2023	2024	2025
Kouty	376	370	367	375	381	380	381	382	385	389	391	391	381	381	381	-	-

C. VODOVODY

C.1 Počet obyvatel připojených na vodovod

Název části obce	Počet připojených obyvatel						
	2002	2005	2010	2015	2020	2025	2030
Kouty	369	370	372	373	364	354	344
Obec Kouty celkem	369	370	372	373	364	354	344

C.2 Vodovody - popis stávajícího stavu

Obec Kouty má vybudovaný veřejný vodovod. V roce 2009 byl realizován přípojný řad pro obec Kouty v délce 83 m, který byl napojen přes redukční ventil na nový zásobovací řad skupinového vodovodu Čechtínsko. Skupinový vodovod Čechtínsko je napojen v přerušovací komoře Rudíkov na oblastní vodovod Mostiště - Třebíč. Tlakové poměry v obci jsou upraveny řídicím VDJ Hroznatín (= VDJ Hroznatín - CENTR) 2 x 200 m³.

C.3 Vodovody – popis návrhového stavu

Vzhledem k technickému stavu části vodovodní sítě se předpokládá částečná obnova (rekonstrukce) vodovodní sítě včetně souvisejících objektů. Dále se navrhuje dostavba vodovodní sítě v lokalitách, kde dosud není vybudována.

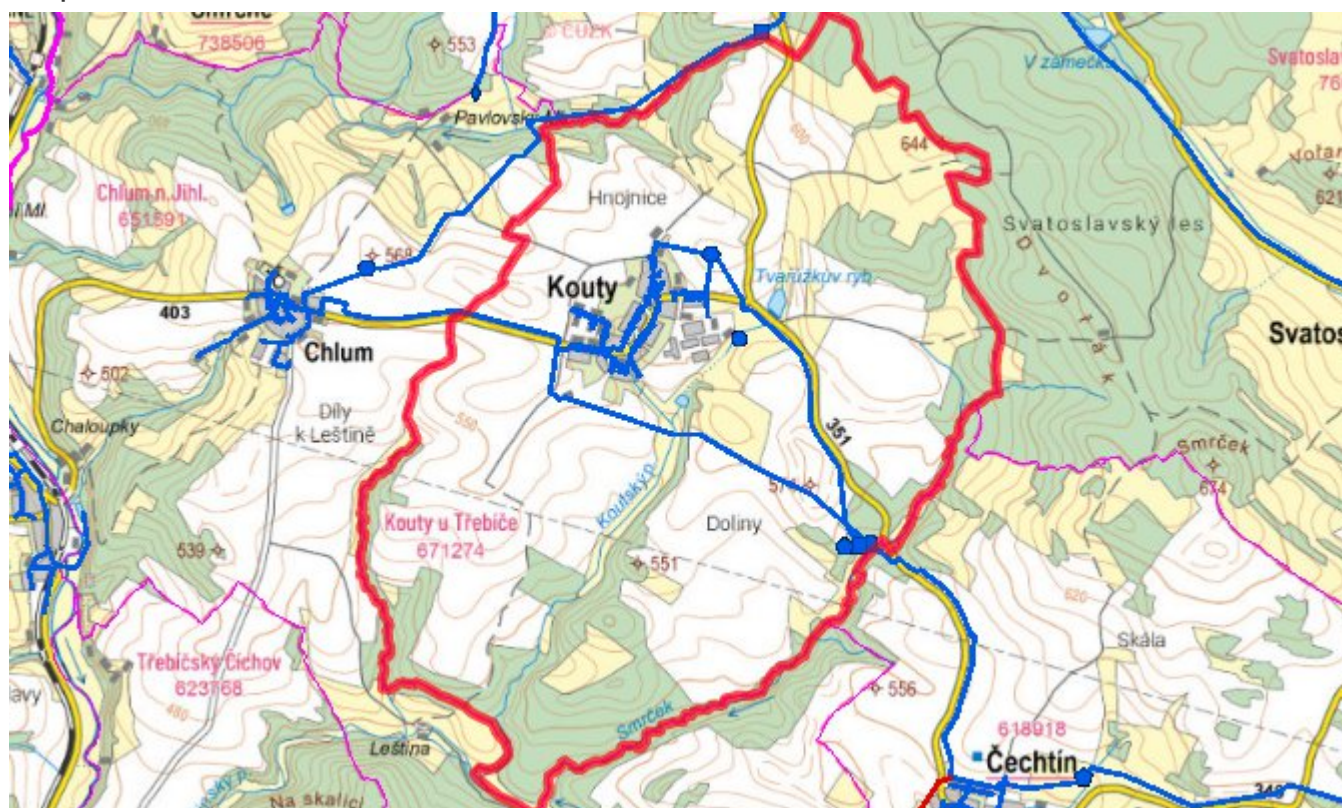
Navrhované zdroje pitné vody

S novými zdroji se neuvažuje.

Časový harmonogram

V oblasti zásobování pitnou vodou se pro obec Kouty realizace navrhovaných opatření předpokládá do r. 2030.

Mapa



D. KANALIZACE A ČOV

D.1 Počet obyvatel připojených na ČOV

Název části obce	Počet připojených obyvatel						
	2002	2005	2010	2015	2020	2025	2030
Kouty	0	0	0	0	0	349	339
Obec Kouty celkem	0	0	0	0	0	349	339

D.2 Kanalizace – popis stávajícího stavu

Obec má vybudovanou jednotnou kanalizační síť. Odpadní vody jsou odváděny do centrálního biologického septiku, popř. do vodního toku.

V obci není vybudována čistírna odpadních vod.

D.3 Kanalizace – popis návrhového stavu

Současný technický stav této kanalizace je nevyhovující. Proto je uvažováno v obci s výstavbou nové kanalizace, odvádějící pouze splaškové vody. Stávající stoky budou plnit funkci dešťové kanalizace.

V obci bude vybudována čistírna odpadních vod.

V současnosti napojené obce (místní části): nejsou

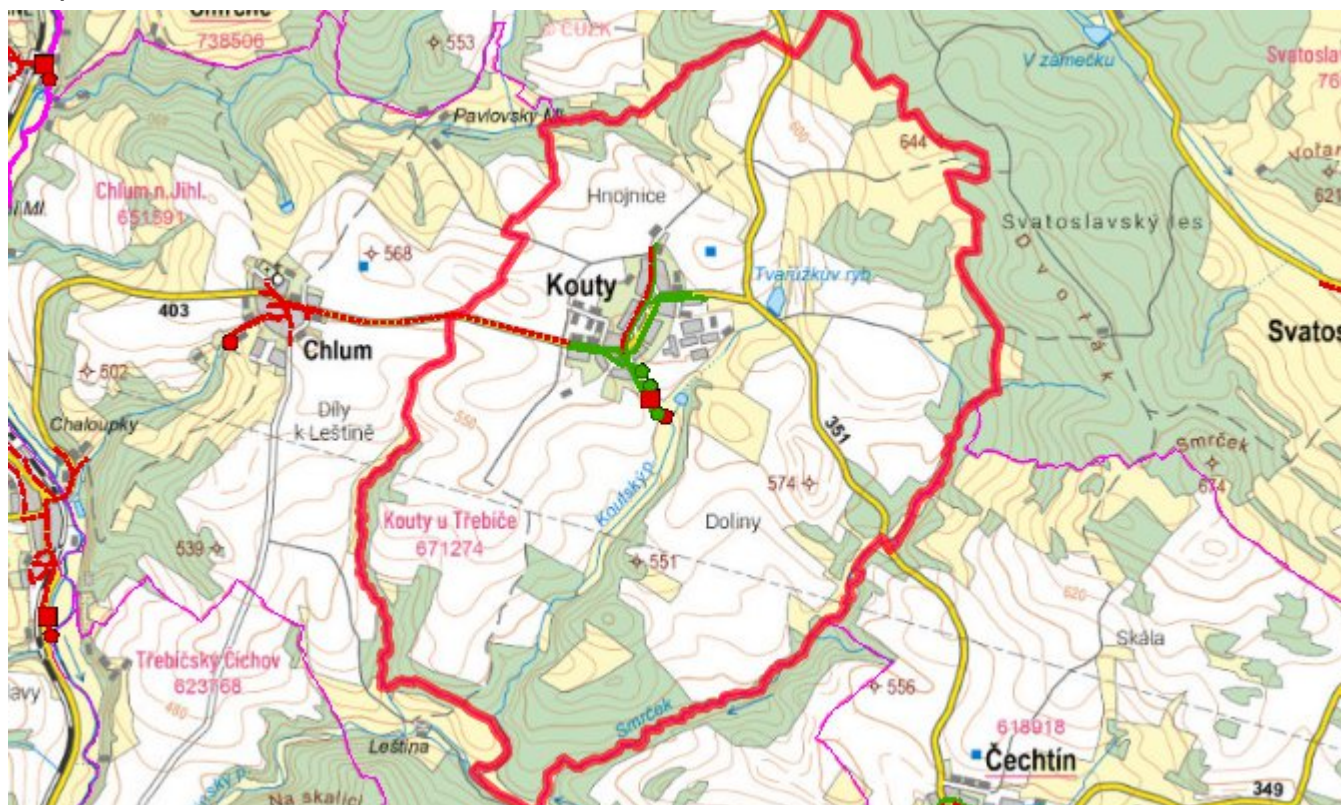
Nově napojené obce (místní části): Kouty, Chlum

Návrhový svaz z obcí (místních částí): Horní Smrčné

Časový harmonogram

V oblasti odkanalizování a čištění odpadních vod se pro obec Kouty realizace navrhovaných opatření předpokládá do r. 2030.

Mapa



E. EKONOMICKÁ ČÁST

Celkem za obec (město)

Vodovody 500, Kanalizace 10000, ČOV 6000, Celkem (tis. Kč) 16500

Součástí PRVKUK není řešení problematiky imisních limitů ukazatelů přípustného znečištění povrchových vod dle přílohy 3 Nařízení vlády 61/2003 Sb. V nákladech na čistírny odpadních vod není počítáno s investicí do technologií, které zabezpečí splnění těchto limitů. Imisními limity se zabývají jednotlivé Plány povodí.

Předpokládané investiční náklady v letech 2015 - 2030 [tis. Kč]

Název části obce	Typ investice		
	Vodovody	Kanalizace	Celkem
Kouty	500,0	31 450,0	31 950,0
Obec Kouty celkem	500,0	31 450,0	31 950,0

AKTUALIZACE

Datum projednání	Číslo projednání	Typ projednání	Popis
1. 1. 2022	2022	administrativní opatření	Oprava evidenčních údajů podle skutečnosti.
15. 12. 2015	0646/07/2015/ZK	usnesení zastupitelstva	Schválení komplexní aktualizace PRVKUK v roce 2015. Došlo ke sjednocení karet na úroveň obce.