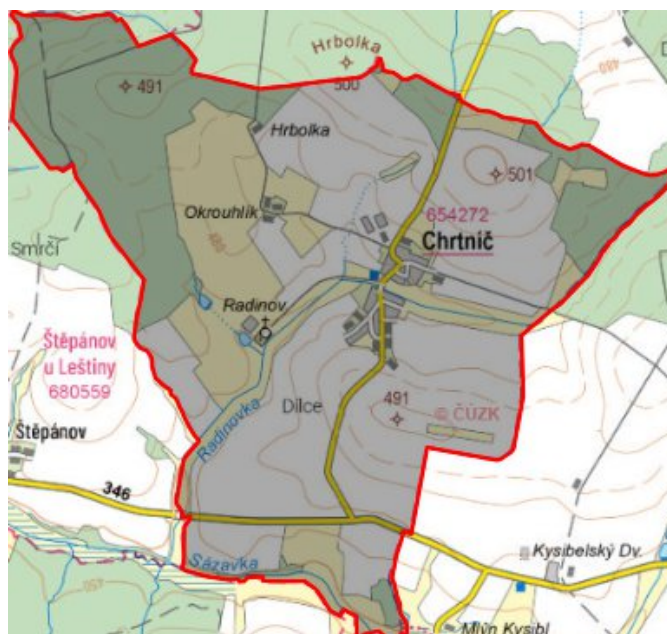


Chrtníč - CZ063.3601.6102.061 - stav 15. 12. 2015

A. OBEC

Chrtníč

Číslo obce PRVKUK	61
Kód obce PRVKUK	CZ063.3601.6102.061
Kód obce	568767
Číslo ORP (ČSÚ) Název ORP	949 (6102) Havlíčkův Brod
Číslo POU Název POU	1988 Golčův Jeníkov



Členění obce

Úplný kód části obce PRVKUK	Název části obce	Kód části obce PRVKUK	Kód části obce RÚIAN
CZ063.3601.6102.0061.01	Chrtníč	05427	54275

B. CHARAKTERISTIKA OBCE

B.1 Základní informace o obci

Obec Chrtníč leží severně od města Světlá nad Sázavou. Obcí protéká vodní tok Radinovka. Obec nemá žádné místní části.

B.2 Demografický vývoj (prognóza)

Název části obce	Bydlící obyvatelé	Počet bydlících obyvatel						
		2002	2005	2010	2015	2020	2025	2030
Chrtníč	trvale bydlící	157	157	157	122	121	113	104
	přechodně bydlící	28	28	28	28	28	28	28
	celkem	185	185	185	150	149	141	132
Obec Chrtníč celkem	trvale bydlící	157	157	157	122	121	113	104
	přechodně bydlící	28	28	28	28	28	28	28
	celkem	185	185	185	150	149	141	132

B.3 Vývoj počtu obyvatel v obci (ČSÚ)

Obec	2009	2010	2011	2012	2013	2014	2015	2016	2017	2018	2019	2020	2021	2022	2023	2024	2025
Chrtníč	126	134	126	119	116	116	120	119	116	117	108	108	116	116	116	-	-

C. VODOVODY

C.1 Počet obyvatel připojených na vodovod

Název části obce	Počet připojených obyvatel						
	2002	2005	2010	2015	2020	2025	2030
Chrtníč	-	-	-	-	-	113	104
Obec Chrtníč celkem	-	-	-	-	-	113	104

C.2 Vodovody – popis stávajícího stavu

Obec Chrtníč (464 - 480 m n.m.) není v současné době zásobena pitnou vodou z veřejného vodovodu, obyvatelé používají ke svému zásobení soukromé zdroje a obecní studny.

C.3 Vodovody – popis návrhového stavu

Doporučujeme napojení obce Chrtníč na skupinový vodovod Golčův Jeníkov - Čáslav přes rozvodnou síť místní části Kobyly Hlava (města Golčův Jeníkov). V případě nalezení vhodného centrálního místního zdroje pitné vody, je možné obec na tento zdroj napojit a obec zásobit přes AT stanici.

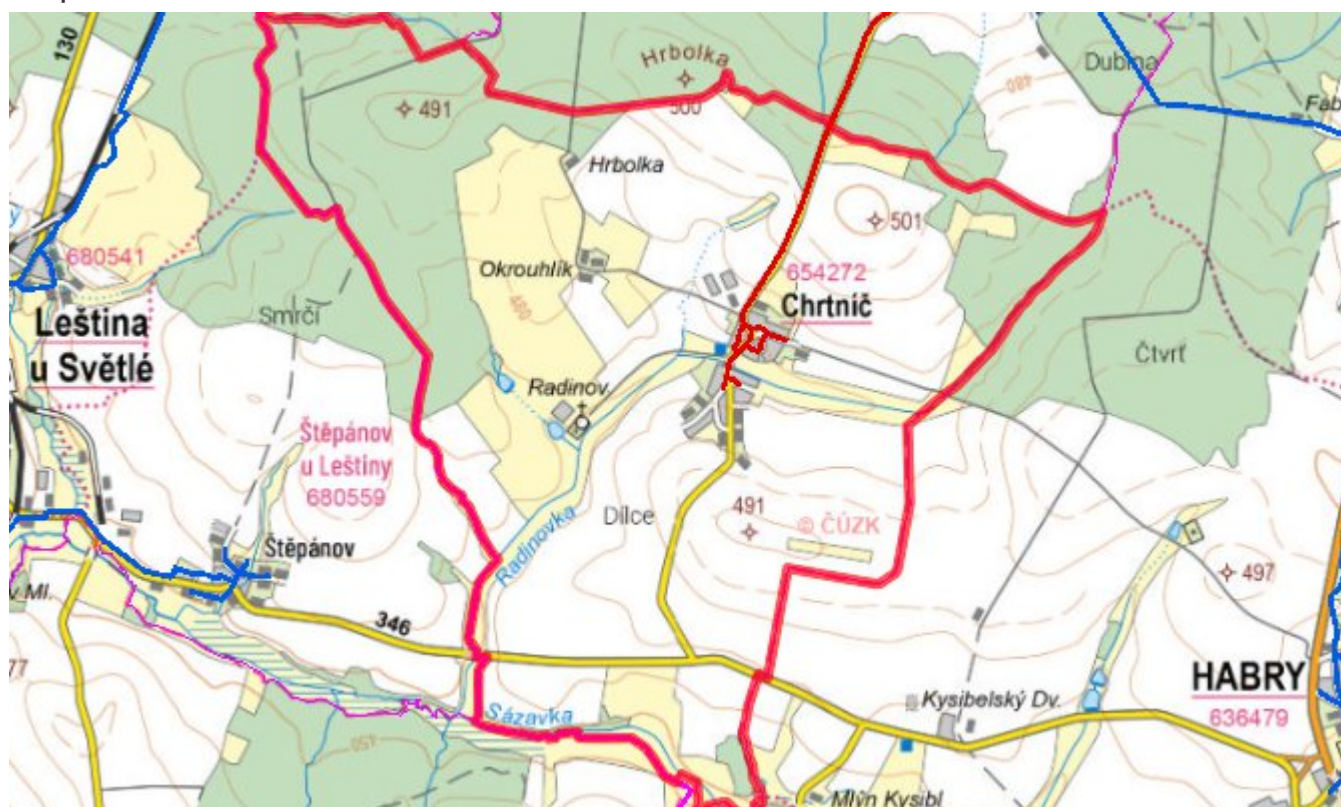
Navrhované zdroje pitné vody

Pro obec se uvažuje s napojením na skupinový vodovod Golčův Jeníkov - Čáslav, popř. na nový místní vodní zdroj.

Časový harmonogram

V oblasti zásobování pitnou vodou se pro obec Chrtníč realizace navrhovaných opatření předpokládá do r. 2030.

Mapa



D. KANALIZACE A ČOV

D.1 Počet obyvatel připojených na ČOV

Název části obce	Počet připojených obyvatel						
	2002	2005	2010	2015	2020	2025	2030
Chrtníč	-	-	-	-	-	-	104
Obec Chrtníč celkem	-	-	-	-	-	-	104

D.2 Kanalizace – popis stávajícího stavu

Obec Chrtníč má v současnosti vybudovaný systém veřejné jednotné kanalizace. Odpadní vody jsou po předčištění v biologických septických zaústěny do vodního toku prostřednictvím této kanalizace.

V obci není vybudována čistírna odpadních vod.

D.3 Kanalizace – popis návrhového stavu

V Chrtníči je uvažováno s výstavbou nové oddílné kanalizace, odvádějící pouze splaškové vody. Splašky budou odváděny na navrhovanou ČOV v obci.

V obci bude vybudována čistírna odpadních vod.

V současnosti napojené obce (místní části): nejsou

Nově napojené obce (místní části): Chrtníč

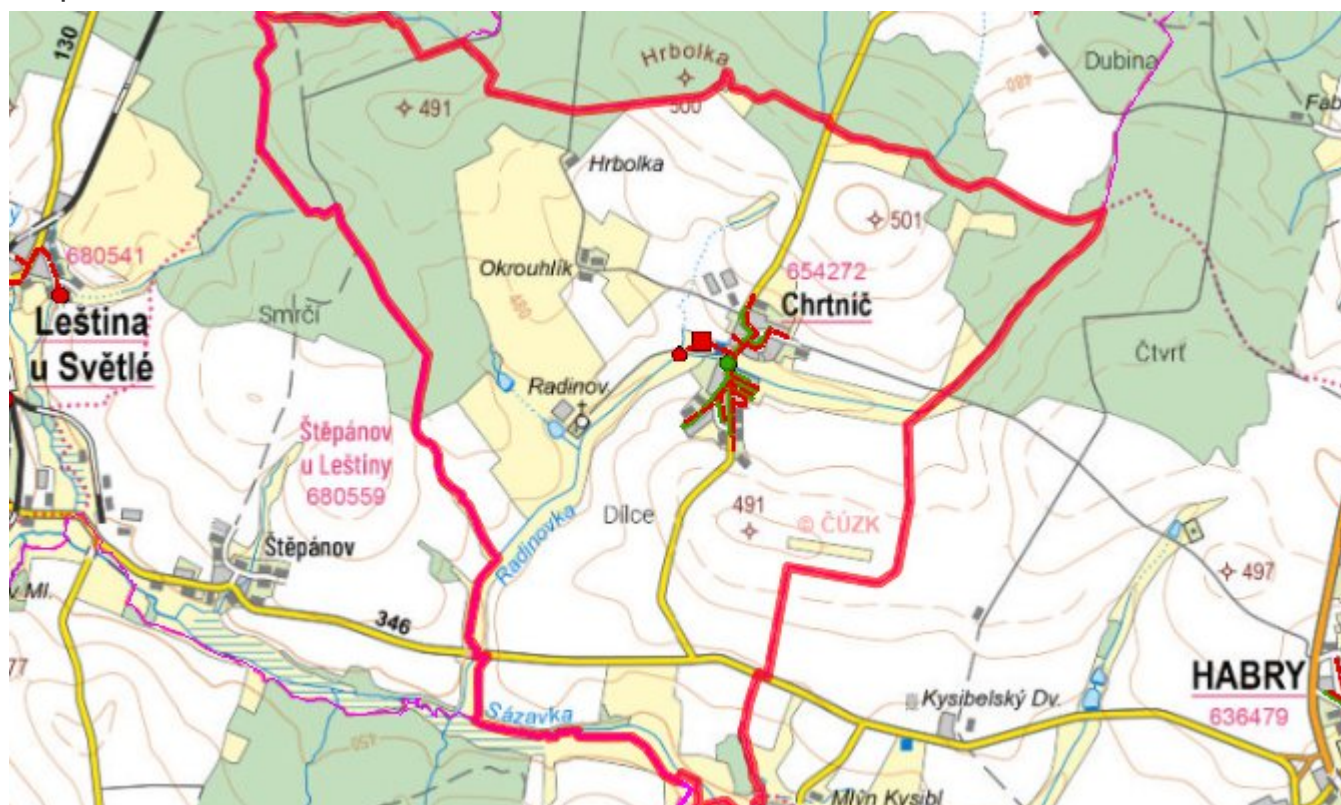
Návrhový svaz z obcí (místních částí): není

Pokud nebude zajištěna výstavba čistírny odpadních vod, budou vzhledem k nízkému počtu obyvatel odpadní vody z jednotlivých domácností zneškodňovány individuálním způsobem (např. domovní čistírny odpadních vod, jímky na vyvážení).

Časový harmonogram

V oblasti odkanalizování a čištění odpadních vod se pro obec Chrtníč realizace navrhovaných opatření předpokládá do r. 2030.

Mapa



E. EKONOMICKÁ ČÁST

Součástí PRVKUK není řešení problematiky imisních limitů ukazatelů přípustného znečištění povrchových vod dle přílohy 3 Nařízení vlády 61/2003 Sb. V nákladech na čistírny odpadních vod není počítáno s investicí do technologií, které zabezpečí splnění těchto limitů. Imisními limity se zabývají jednotlivé Plány povodí.

Předpokládané investiční náklady v letech 2015 - 2030 [tis. Kč]

Název části obce	Typ investice		
	Vodovody	Kanalizace	Celkem
Chrtníč	6 300,0	11 000,0	17 300,0
Obec Chrtníč celkem	6 300,0	11 000,0	17 300,0

AKTUALIZACE

Datum projednání	Číslo projednání	Typ projednání	Popis
15. 12. 2015	0646/07/2015/ZK	usnesení zastupitelstva	Schválení komplexní aktualizace PRVKUK v roce 2015. Došlo ke sjednocení karet na úroveň obce.