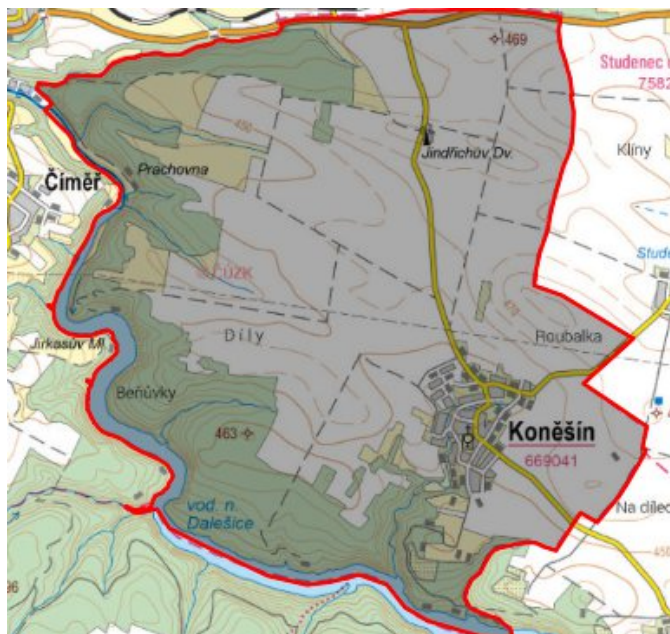


# Koněšín - CZ063.3710.6113.547 - stav 7. 2. 2017

## A. OBEC

Koněšín

<b>Číslo obce PRVKUK</b>	547
<b>Kód obce PRVKUK</b>	CZ063.3710.6113.547
<b>Kód obce</b>	590886
<b>Číslo ORP (ČSÚ) Název ORP</b>	1597 (6113) Třebíč
<b>Číslo POU Název POU</b>	3204 Třebíč



## Členění obce

<b>Úplný kód části obce PRVKUK</b>	<b>Název části obce</b>	<b>Kód části obce PRVKUK</b>	<b>Kód části obce RÚIAN</b>
CZ063.3710.6113.0547.01	Koněšín	06904	69043

## B. CHARAKTERISTIKA OBCE

### B.1 Základní informace o obci

Obec Koněšín leží východně od města Třebíč, ve vzdálenosti cca 12 km.

## B.2 Demografický vývoj (prognóza)

Název části obce	Bydlící obyvatelé	Počet bydlících obyvatel						
		2002	2005	2010	2015	2020	2025	2030
Koněšín	trvale bydlící	476	475	475	492	483	473	462
	přechodně bydlící	300	299	299	299	299	299	299
	celkem	776	774	774	791	782	772	761
Obec Koněšín celkem	trvale bydlící	476	475	475	492	483	473	462
	přechodně bydlící	300	299	299	299	299	299	299
	<b>celkem</b>	<b>776</b>	<b>774</b>	<b>774</b>	<b>791</b>	<b>782</b>	<b>772</b>	<b>761</b>

## B.3 Vývoj počtu obyvatel v obci (ČSÚ)

Obec	2009	2010	2011	2012	2013	2014	2015	2016	2017	2018	2019	2020	2021	2022	2023	2024
Koněšín	458	492	501	506	496	509	509	513	513	508	505	505	506	506	506	-

## C. VODOVODY

### C.1 Počet obyvatel připojených na vodovod

Název části obce	Počet připojených obyvatel						
	2002	2005	2010	2015	2020	2025	2030
Koněšín	347	369	406	492	483	473	462
<b>Obec Koněšín celkem</b>	<b>347</b>	<b>369</b>	<b>406</b>	<b>492</b>	<b>483</b>	<b>473</b>	<b>462</b>

### C.2 Vodovody – popis stávajícího stavu

V obci Koněšín je vybudován veřejný vodovod. Zásobení vodou je řešeno gravitačně z VDJ Studenec 170 m<sup>3</sup> (478,0 / 474,5 m n.m.) napojením na náměšťskou větev oblastního vodovodu Třebíč.

## C.3 Vodovody – popis návrhového stavu

Navrhuje se dostavba vodovodní sítě v lokalitách, kde dosud není vybudována.

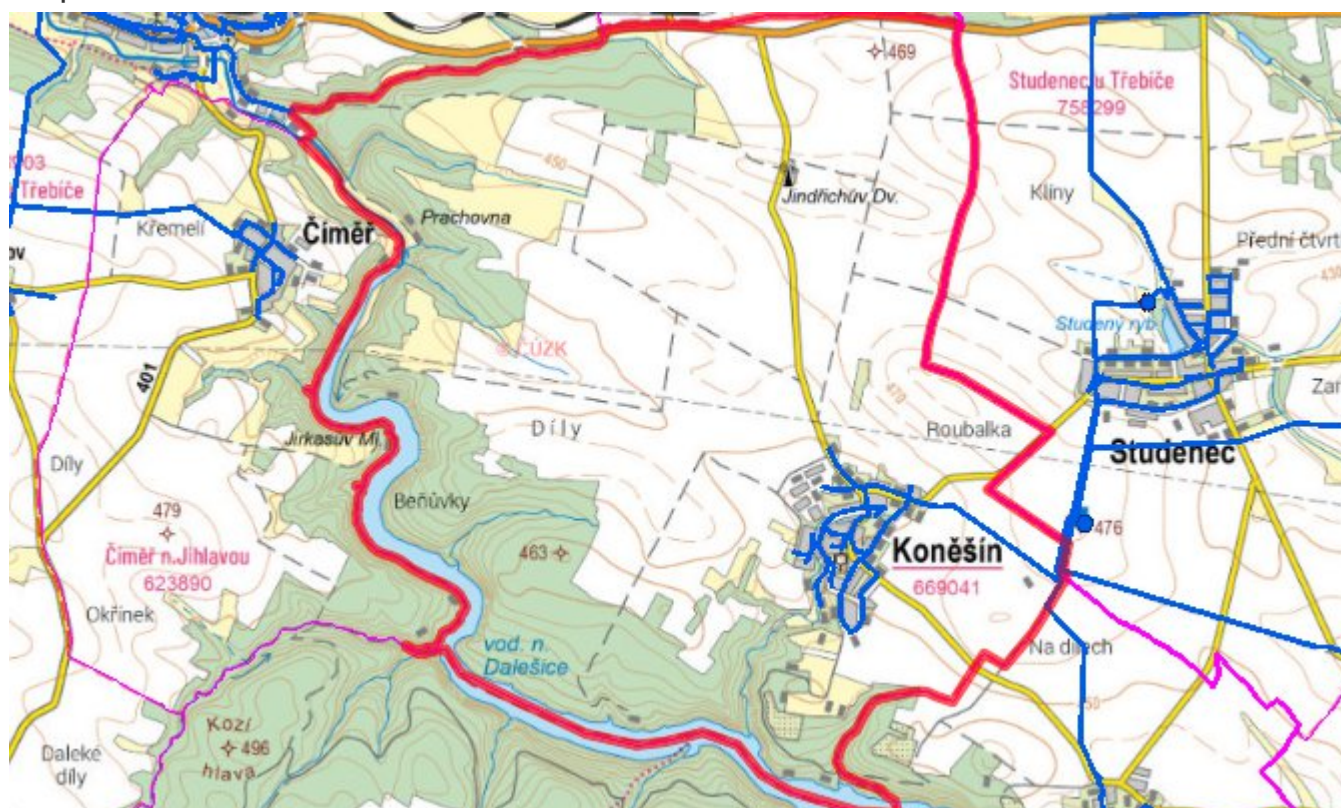
### Navrhované zdroje pitné vody

S novými zdroji se neuvažuje.

### Časový harmonogram

V oblasti zásobování pitnou vodou se pro obec Koněšín realizace navrhovaných opatření předpokládá do r. 2030.

### Mapa



## D. KANALIZACE A ČOV

### D.1 Počet obyvatel připojených na ČOV

Název části obce	Počet připojených obyvatel						
	2002	2005	2010	2015	2020	2025	2030
Koněšín	-	-	-	-	-	-	462
<b>Obec Koněšín celkem</b>	-	-	-	-	-	-	<b>462</b>

## D.2 Kanalizace – popis stávajícího stavu

Obec nemá v současnosti vybudovanou veřejnou kanalizační síť. Odpadní vody jsou individuálně zachycovány v jímkách nebo septických.

V obci není vybudována čistírna odpadních vod.

## D.3 Kanalizace – popis návrhového stavu

V obci je uvažováno s výstavbou nové kanalizace, odvádějící pouze splaškové vody.

V obci bude vybudována čistírna odpadních vod.

V současnosti napojené obce (místní části): nejsou

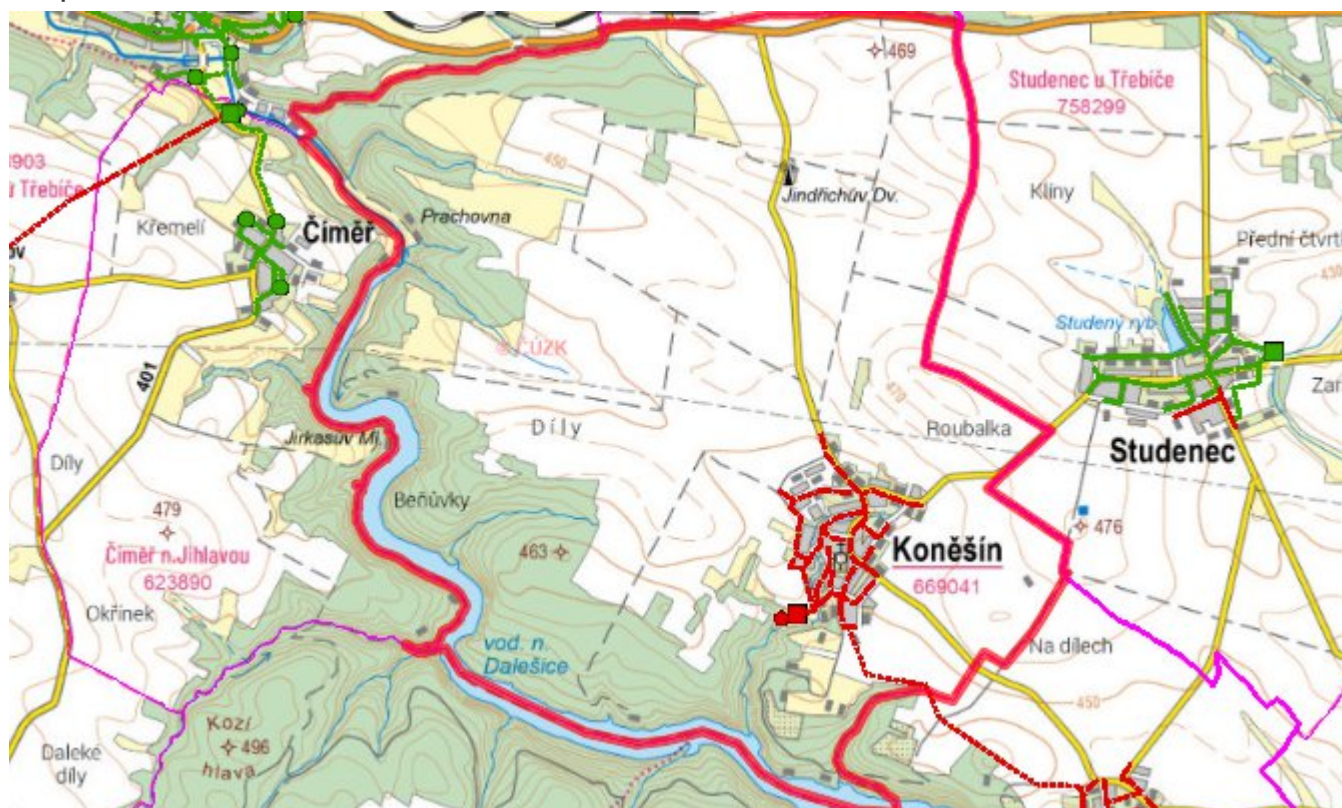
Nově napojené obce (místní části): Koněšín a Kozlany

Návrhový svoz z obcí (místních částí): není

## Časový harmonogram

V oblasti odkanalizování a čištění odpadních vod se pro obec Koněšín realizace navrhovaných opatření předpokládá do r. 2030.

## Mapa



## E. EKONOMICKÁ ČÁST

Součástí PRVKUK není řešení problematiky imisních limitů ukazatelů přípustného znečištění povrchových vod dle přílohy 3 Nařízení vlády 61/2003 Sb. V nákladech na čistírny odpadních vod není počítáno s investicí do technologií, které zabezpečí splnění těchto limitů. Imisními limity se zabývají jednotlivé Plány povodí.

Předpokládané investiční náklady v letech 2015 - 2030 [tis. Kč]

Název části obce	Typ investice		
	Vodovody	Kanalizace	Celkem
Koněšín	-	26 000,0	26 000,0
<b>Obec Koněšín celkem</b>	-	<b>26 000,0</b>	<b>26 000,0</b>

## AKTUALIZACE

Datum projednání	Číslo projednání	Typ projednání	Popis
7. 2. 2017	0055/01/2017/ZK	usnesení zastupitelstva	Změna technického řešení v oblasti odkanalizování a čištění odpadních vod - napojení obce Kozlany na ČOV Koněšín.
15. 12. 2015	0646/07/2015/ZK	usnesení zastupitelstva	Schválení komplexní aktualizace PRVKUK v roce 2015. Došlo ke sjednocení karet na úroveň obce.