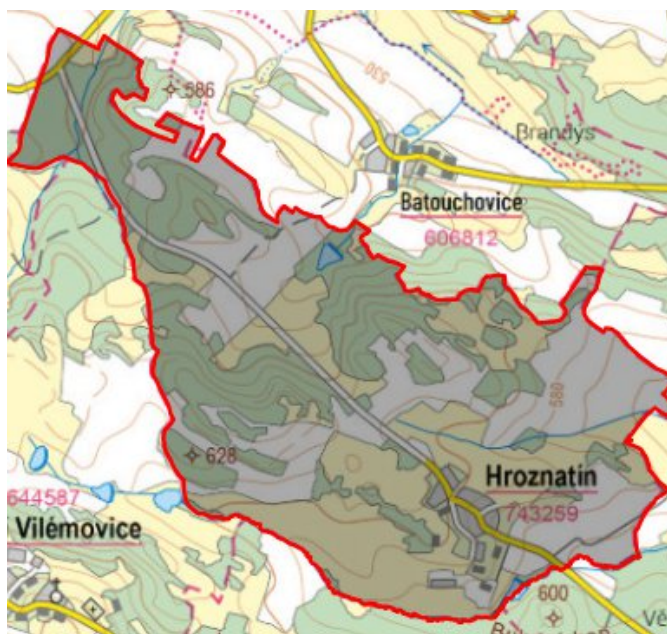


Hroznatín - CZ063.3710.6113.538 - stav 15. 12. 2015

A. OBEC

Hroznatín

Číslo obce PRVKUK	538
Kód obce PRVKUK	CZ063.3710.6113.538
Kód obce	550639
Číslo ORP (ČSÚ) Název ORP	1597 (6113) Třebíč
Číslo POU Název POU	3204 Třebíč



Členění obce

Úplný kód části obce PRVKUK	Název části obce	Kód části obce PRVKUK	Kód části obce RÚIAN
CZ063.3710.6113.0538.01	Hroznatín	14325	143251

B. CHARAKTERISTIKA OBCE

B.1 Základní informace o obci

Obec Hroznatín leží severně od města Třebíč, ve vzdálenosti cca 10 km.

B.2 Demografický vývoj (prognóza)

Název části obce	Bydlící obyvatelé	Počet bydlících obyvatel						
		2002	2005	2010	2015	2020	2025	2030
Hroznatín	trvale bydlící	99	99	99	110	109	109	108
	přechodně bydlící	-	-	-	-	-	-	-
	celkem	99	99	99	110	109	109	108
Obec Hroznatín celkem	trvale bydlící	99	99	99	110	109	109	108
	přechodně bydlící	-	-	-	-	-	-	-
	celkem	99	99	99	110	109	109	108

B.3 Vývoj počtu obyvatel v obci (ČSÚ)

Obec	2009	2010	2011	2012	2013	2014	2015	2016	2017	2018	2019	2020	2021	2022	2023	2024
Hroznatín	109	114	117	111	104	105	102	109	109	110	113	113	115	115	115	-

C. VODOVODY

C.1 Počet obyvatel připojených na vodovod

Název části obce	Počet připojených obyvatel						
	2002	2005	2010	2015	2020	2025	2030
Hroznatín	-	-	-	-	-	-	108
Obec Hroznatín celkem	-	-	-	-	-	-	108

C.2 Vodovody – popis stávajícího stavu

Obec Hroznatín nemá vybudovaný veřejný vodovod, obyvatelé jsou zásobeni vodou ze soukromých studní.

C.3 Vodovody – popis návrhového stavu

Zásobení obce bude řešeno vybudováním veřejného vodovodu, který bude napojen na severní větev oblastního vodovodu Třebíč.

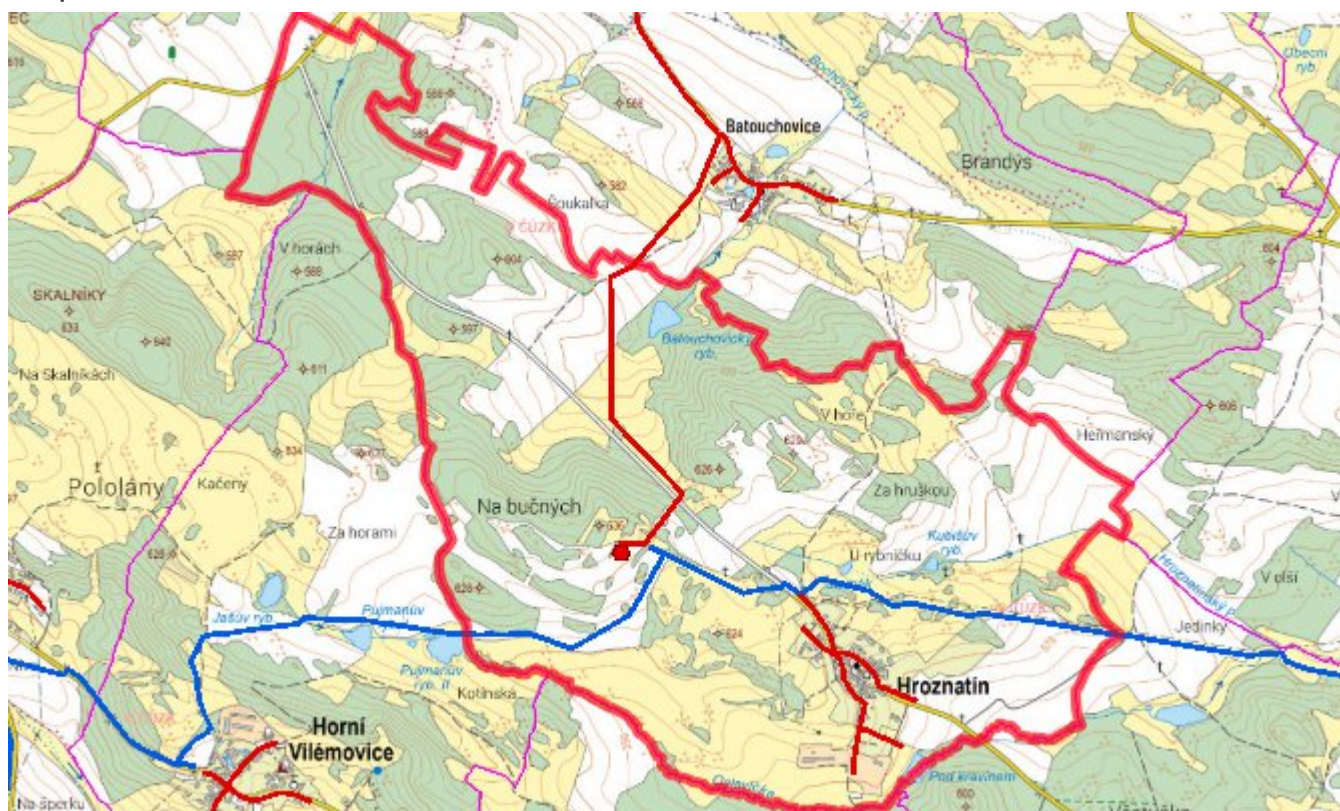
Navrhované zdroje pitné vody

Pro obec se uvažuje se zásobením ze společného zdroje pro severovýchod oblastního vodovodu Třebíč, z povrchového zdroje - vodárenské nádrže Mostišťe.

Časový harmonogram

V oblasti zásobování pitnou vodou se pro obec Hroznatín realizace navrhovaných opatření předpokládá do r. 2030.

Mapa



D. KANALIZACE A ČOV

D.1 Počet obyvatel připojených na ČOV

Název části obce	Počet připojených obyvatel						
	2002	2005	2010	2015	2020	2025	2030
Hroznatín	-	-	-	-	-	-	108
Obec Hroznatín celkem	-	-	-	-	-	-	108

D.2 Kanalizace – popis stávajícího stavu

Obec nemá v současnosti vybudovanou veřejnou kanalizační síť. Odpadní vody jsou individuálně zachycovány v jímkách nebo septicích.

V obci není vybudována čistírna odpadních vod.

D.3 Kanalizace – popis návrhového stavu

V obci je uvažováno s výstavbou nové kanalizace, odvádějící pouze splaškové vody.

V obci bude vybudována čistírna odpadních vod.

V současnosti napojené obce (místní části): nejsou

Nově napojené obce (místní části): Hroznatín

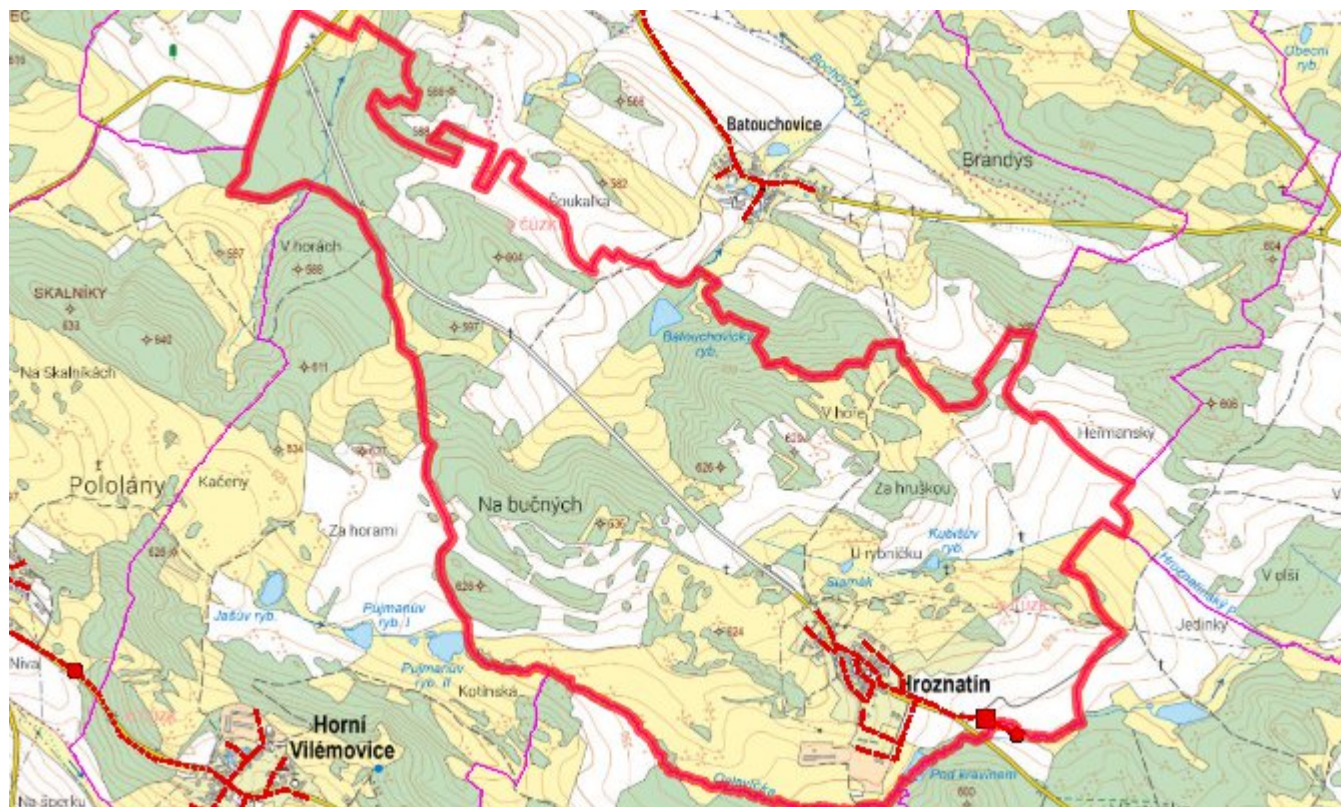
Návrhový svoz z obcí (místních částí): není

Pokud nebude zajištěna výstavba čistírny odpadních vod, budou vzhledem k nízkému počtu obyvatel odpadní vody z jednotlivých domácností zneškodňovány individuálním způsobem (např. domovní čistírny odpadních vod, jímky na vyvážení).

Časový harmonogram

V oblasti odkanalizování a čištění odpadních vod se pro obec Hroznatín realizace navrhovaných opatření předpokládá do r. 2030.

Mapa



E. EKONOMICKÁ ČÁST

Součástí PRVKUK není řešení problematiky imisních limitů ukazatelů přípustného znečištění povrchových vod dle přílohy 3 Nařízení vlády 61/2003 Sb. V nákladech na čistírny odpadních vod není počítáno s investicí do technologií, které zabezpečí splnění těchto limitů. Imisními limity se zabývají jednotlivé Plány povodí.

Předpokládané investiční náklady v letech 2015 - 2030 [tis. Kč]

Název části obce	Typ investice		
	Vodovody	Kanalizace	Celkem
Hroznatín	10 000,0	10 500,0	20 500,0
Obec Hroznatín celkem	10 000,0	10 500,0	20 500,0

AKTUALIZACE

Datum projednání	Číslo projednání	Typ projednání	Popis
15. 12. 2015	0646/07/2015/ZK	usnesení zastupitelstva	Schválení komplexní aktualizace PRVKUK v roce 2015. Došlo ke sjednocení karet na úroveň obce.