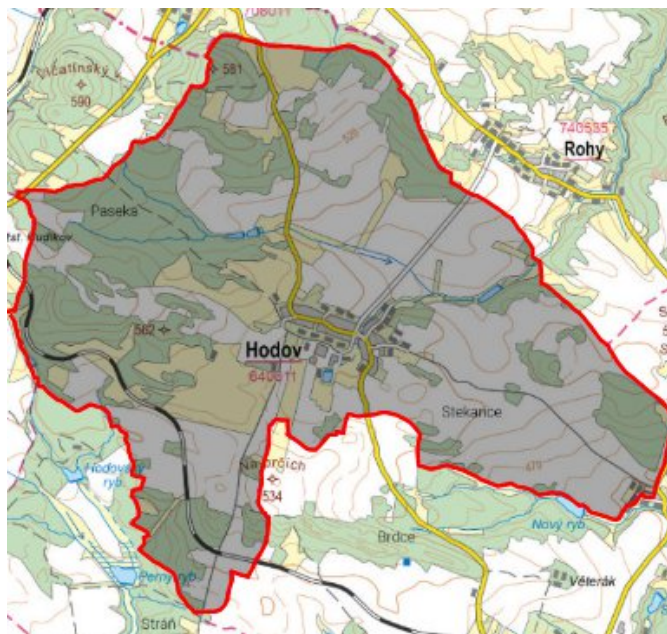


# Hodov - CZ063.3710.6113.532 - stav 7. 5. 2024

## A. OBEC

Hodov

<b>Číslo obce PRVKUK</b>	532
<b>Kód obce PRVKUK</b>	CZ063.3710.6113.532
<b>Kód obce</b>	590622
<b>Číslo ORP (ČSÚ) Název ORP</b>	1597 (6113) Třebíč
<b>Číslo POU Název POU</b>	3204 Třebíč



## Členění obce

<b>Úplný kód části obce PRVKUK</b>	<b>Název části obce</b>	<b>Kód části obce PRVKUK</b>	<b>Kód části obce RÚIAN</b>
CZ063.3710.6113.0532.01	Hodov	04061	40614

## B. CHARAKTERISTIKA OBCE

### B.1 Základní informace o obci

Obec Hodov leží severovýchodně od města Třebíč, ve vzdálenosti cca 12 km.

## B.2 Demografický vývoj (prognóza)

Název části obce	Bydlící obyvatelé	Počet bydlících obyvatel						
		2002	2005	2010	2015	2020	2025	2030
Hodov	trvale bydlící	306	305	305	279	268	257	246
	přechodně bydlící	0	0	0	0	0	0	0
	celkem	306	305	305	279	268	257	246
Obec Hodov celkem	trvale bydlící	306	305	305	279	268	257	246
	přechodně bydlící	0	0	0	0	0	0	0
	<b>celkem</b>	<b>306</b>	<b>305</b>	<b>305</b>	<b>279</b>	<b>268</b>	<b>257</b>	<b>246</b>

## B.3 Vývoj počtu obyvatel v obci (ČSÚ)

Obec	2009	2010	2011	2012	2013	2014	2015	2016	2017	2018	2019	2020	2021	2022	2023	2024	2025
Hodov	292	287	289	287	290	295	302	305	306	303	302	302	300	300	300	-	-

## C. VODOVODY

### C.1 Počet obyvatel připojených na vodovod

Název části obce	Počet připojených obyvatel						
	2002	2005	2010	2015	2020	2025	2030
Hodov	306	305	305	180	169	158	147
<b>Obec Hodov celkem</b>	<b>306</b>	<b>305</b>	<b>305</b>	<b>180</b>	<b>169</b>	<b>158</b>	<b>147</b>

### C.2 Vodovody – popis stávajícího stavu

Obec Hodov má vybudovaný veřejný vodovod, zásobovaný vodou z oblastního vodovodu Třebíč přes přívodní řad Rudíkov – Budišov samostatným řadem. Před obcí je vodoměrná a redukční šachta, rozvodné řady obce slouží jako přivaděč pro obec Rohy. Vodovod pro zásobování obce je součástí skupinového vodovodu Budišovsko.

### C.3 Vodovody – popis návrhového stavu

Vzhledem k technickému stavu části vodovodní sítě se předpokládá částečná obnova (rekonstrukce) vodovodní sítě včetně souvisejících objektů. Dále se navrhuje dostavba vodovodní sítě v lokalitách, kde dosud není vybudována.

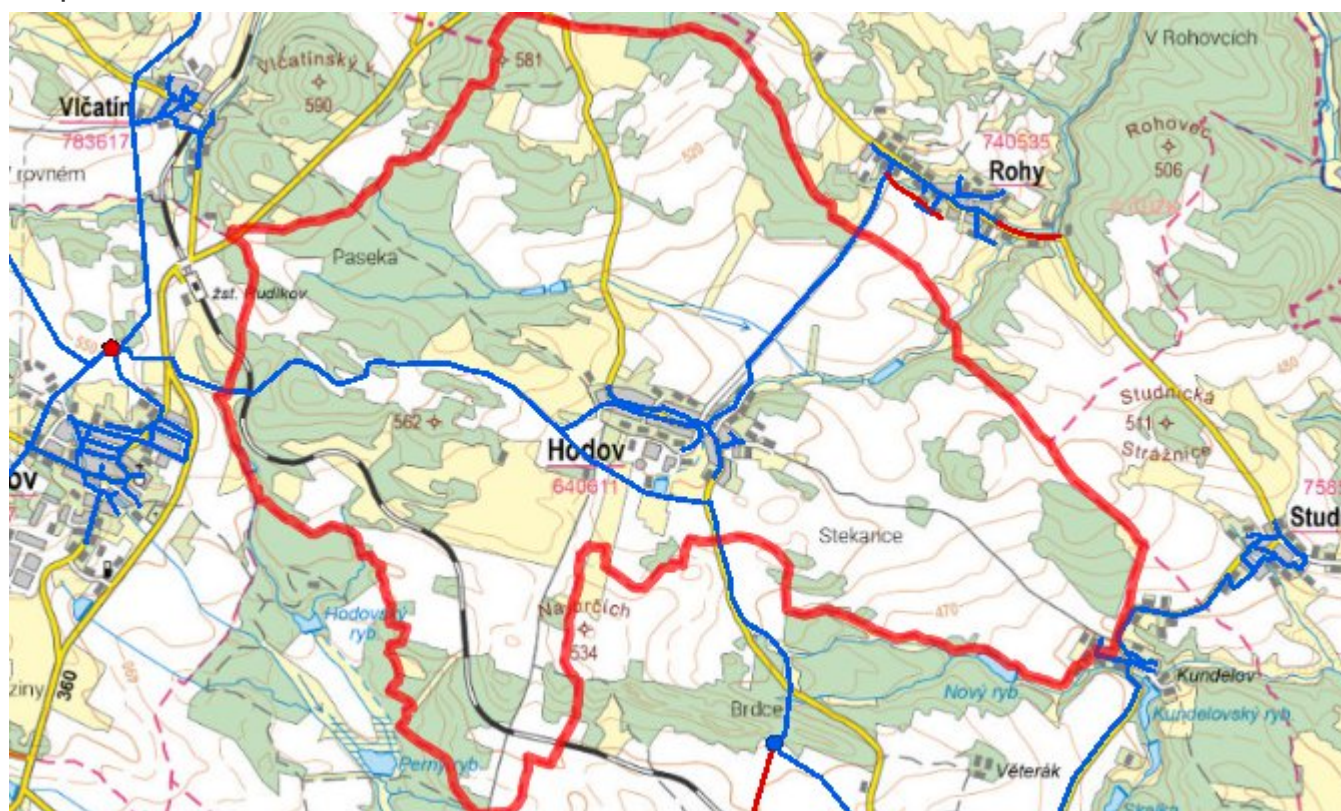
Navrhované zdroje pitné vody

S novými zdroji se neuvažuje.

Časový harmonogram

V oblasti zásobování pitnou vodou se pro obec Hodov realizace navrhovaných opatření předpokládá do r. 2030.

Mapa



### D. KANALIZACE A ČOV

#### D.1 Počet obyvatel připojených na ČOV

Název části obce	Počet připojených obyvatel						
	2002	2005	2010	2015	2020	2025	2030
Hodov	0	0	0	0	0	0	146
<b>Obec Hodov celkem</b>	<b>0</b>	<b>0</b>	<b>0</b>	<b>0</b>	<b>0</b>	<b>0</b>	<b>146</b>

## D.2 Kanalizace – popis stávajícího stavu

Obec nemá v současnosti vybudovanou veřejnou kanalizační síť. Odpadní vody jsou individuálně zachycovány v jímkách, nebo septičích. V obci není vybudována čistírna odpadních vod.

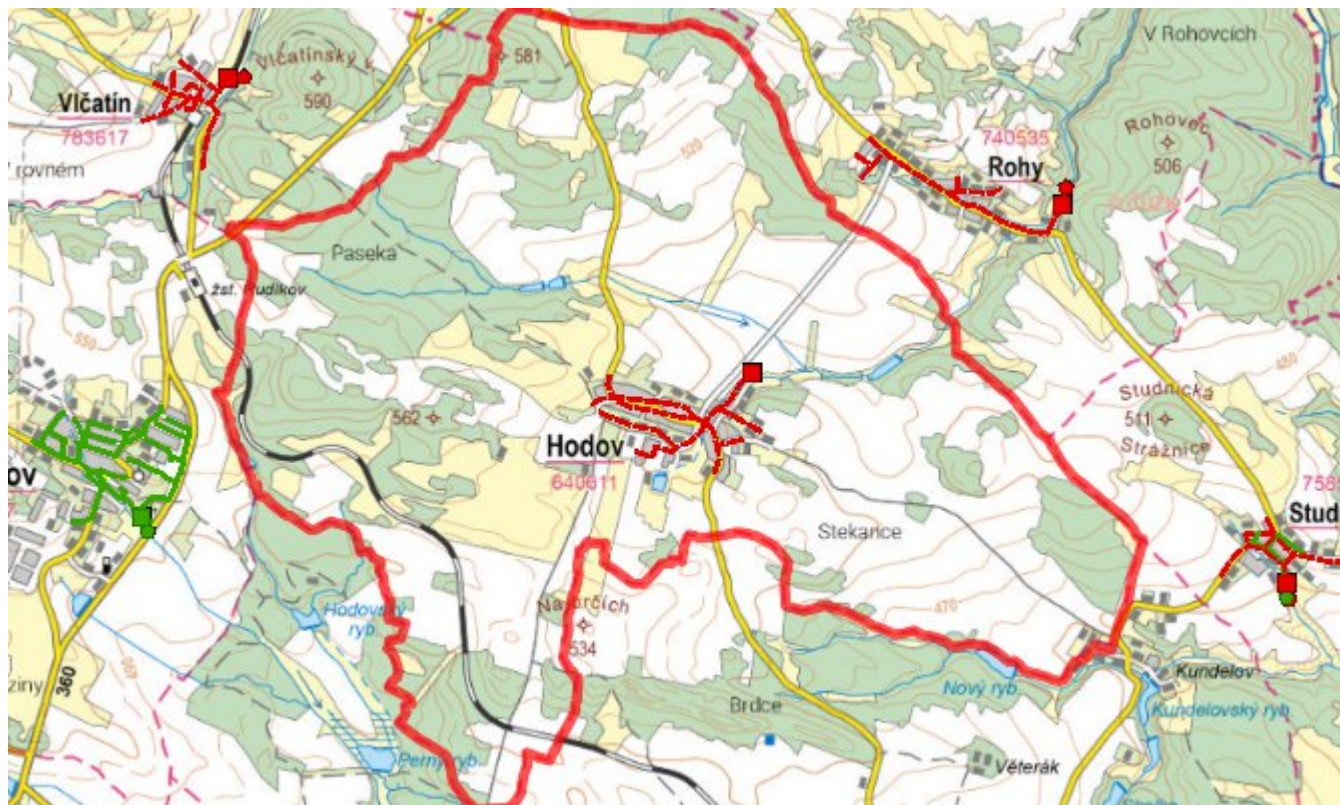
## D.3 Kanalizace – popis návrhového stavu

V obci je uvažováno s výstavbou nové kanalizace, odvádějící pouze splaškové vody. V obci bude vybudována čistírna odpadních vod.

### Časový harmonogram

V oblasti odkanalizování a čištění odpadních vod se pro obec Hodov realizace navrhovaných opatření předpokládá do r. 2030.

### Mapa



## E. EKONOMICKÁ ČÁST

Součástí PRVKUK není řešení problematiky imisních limitů ukazatelů přípustného znečištění povrchových vod dle přílohy 3 Nařízení vlády 61/2003 Sb. V nákladech na čistírny odpadních vod není počítáno s investicí do technologií, které zabezpečí splnění těchto limitů. Imisními limity se zabývají jednotlivé Plány povodí.

Předpokládané investiční náklady v letech 2015 - 2030 [tis. Kč]

Název části obce	Typ investice		
	Vodovody	Kanalizace	Celkem
<b>Hodov</b>	-	14 000,0	14 000,0
<b>Obec Hodov celkem</b>	-	<b>14 000,0</b>	<b>14 000,0</b>

## AKTUALIZACE

Datum projednání	Číslo projednání	Typ projednání	Popis
7. 5. 2024	0182/03/2024/ZK	usnesení zastupitelstva	Vlastní ČOV v obci Hodov
15. 12. 2015	0646/07/2015/ZK	usnesení zastupitelstva	Schválení komplexní aktualizace PRVKUK v roce 2015. Došlo ke sjednocení karet na úroveň obce.