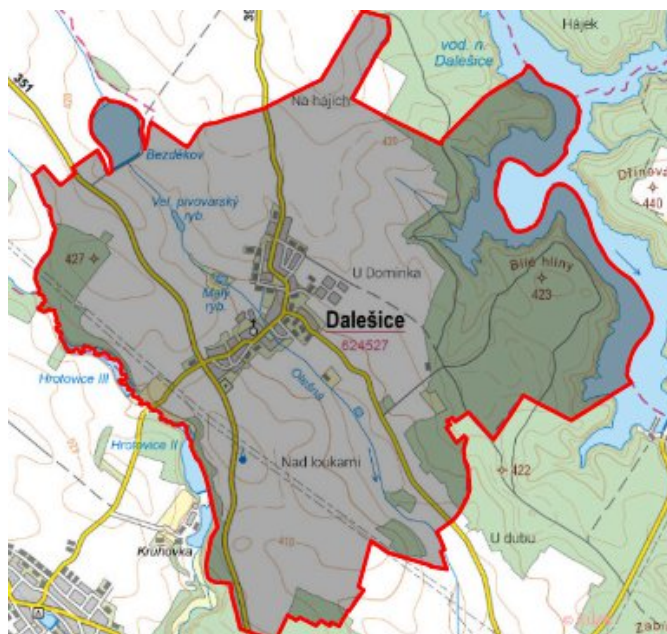


Dalešice - CZ063.3710.6113.528 - stav 1. 1. 2021

A. OBEC

Dalešice

Číslo obce PRVKUK	528
Kód obce PRVKUK	CZ063.3710.6113.528
Kód obce	590517
Číslo ORP (ČSÚ) Název ORP	1597 (6113) Třebíč
Číslo POU Název POU	3158 Hrotovice



Členění obce

Úplný kód části obce PRVKUK	Název části obce	Kód části obce PRVKUK	Kód části obce RÚIAN
CZ063.3710.6113.0528.01	Dalešice	02452	24520

B. CHARAKTERISTIKA OBCE

B.1 Základní informace o obci

Obec Dalešice leží jihovýchodně od města Třebíč, ve vzdálenosti cca 16 km. Obcí protéká vodní tok Olešná.

B.2 Demografický vývoj (prognóza)

Název části obce	Bydlící obyvatelé	Počet bydlících obyvatel						
		2002	2005	2010	2015	2020	2025	2030
Dalešice	trvale bydlící	567	566	566	623	644	663	680
	přechodně bydlící	30	30	30	30	30	30	30
	celkem	597	596	596	653	674	693	710
Obec Dalešice celkem	trvale bydlící	567	566	566	623	644	663	680
	přechodně bydlící	30	30	30	30	30	30	30
	celkem	597	596	596	653	674	693	710

B.3 Vývoj počtu obyvatel v obci (ČSÚ)

Obec	2009	2010	2011	2012	2013	2014	2015	2016	2017	2018	2019	2020	2021	2022	2023	2024	2025
Dalešice	585	601	602	597	601	603	597	604	602	598	584	584	568	568	568	-	-

C. VODOVODY

C.1 Počet obyvatel připojených na vodovod

Název části obce	Počet připojených obyvatel						
	2002	2005	2010	2015	2020	2025	2030
Dalešice	489	505	533	615	636	655	672
Obec Dalešice celkem	489	505	533	615	636	655	672

C.2 Vodovody – popis stávajícího stavu

Obec Dalešice má vybudovaný veřejný vodovod, zásobovaný z vlastního věžového VDJ Dalešice 200 m³ (461,4,0 / 455,0 m n.m.), plněného z dukovanské větve oblastního vodovodu Třebíč.

C.3 Vodovody – popis návrhového stavu

Vzhledem k technickému stavu části vodovodní sítě se předpokládá částečná obnova (rekonstrukce) vodovodní sítě včetně souvisejících objektů. Dále se navrhuje dostavba vodovodní sítě v lokalitách, kde dosud není vybudována. Dále se uvažuje s rekonstrukcí VDJ Dalešice.

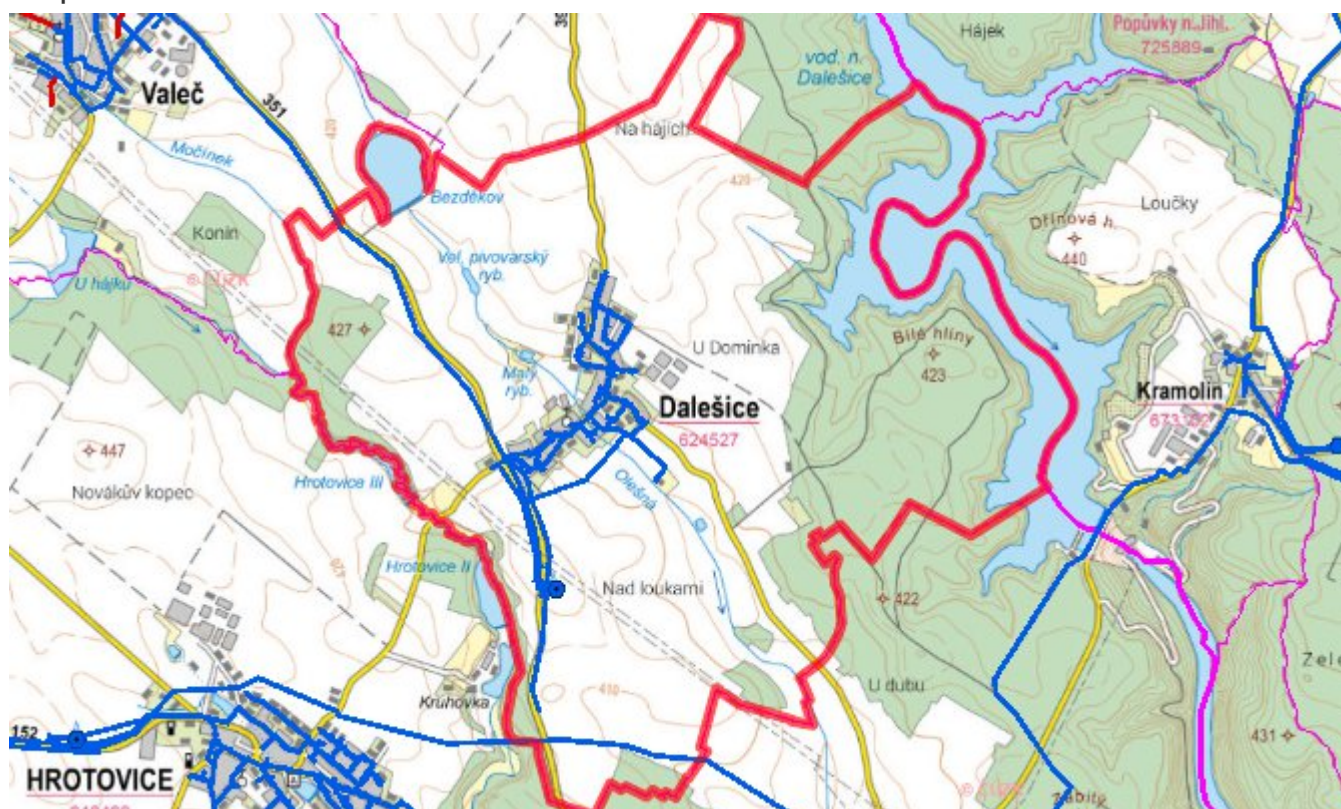
Navrhované zdroje pitné vody

S novými zdroji se neuvažuje.

Časový harmonogram

V oblasti zásobování pitnou vodou se pro obec Dalešice realizace navrhovaných opatření předpokládá do r. 2030.

Mapa



D. KANALIZACE A ČOV

D.1 Počet obyvatel připojených na ČOV

Název části obce	Počet připojených obyvatel						
	2002	2005	2010	2015	2020	2025	2030
Dalešice	450	470	470	618	639	658	675
Obec Dalešice celkem	450	470	470	618	639	658	675

D.2 Kanalizace – popis stávajícího stavu

Obec má vybudovanou jednotnou kanalizační síť. Na tuto síť je napojeno cca 99 % obyvatel. Splaškové vody jsou odváděny na stávající ČOV v obci.

V roce 2010 byla vybudována kanalizace pro lokalitu rodinných domů v délce 180 m a v roce 2013 bylo realizováno prodloužení kanalizace v délce 195 m.

V obci je vybudována mechanicko - biologická ČOV.

Technologická linka ČOV se skládá z čerpací stanice s česlicovým košem, vertikálního lapáku písku, aktivační nádrže systému OXICLAR a zahušťovací nádrže - REOVIT.

V současnosti napojené obce (městské části): Dalešice

Nově napojené obce (městské části): nejsou

Návrhový svaz z obcí (místních částí): není

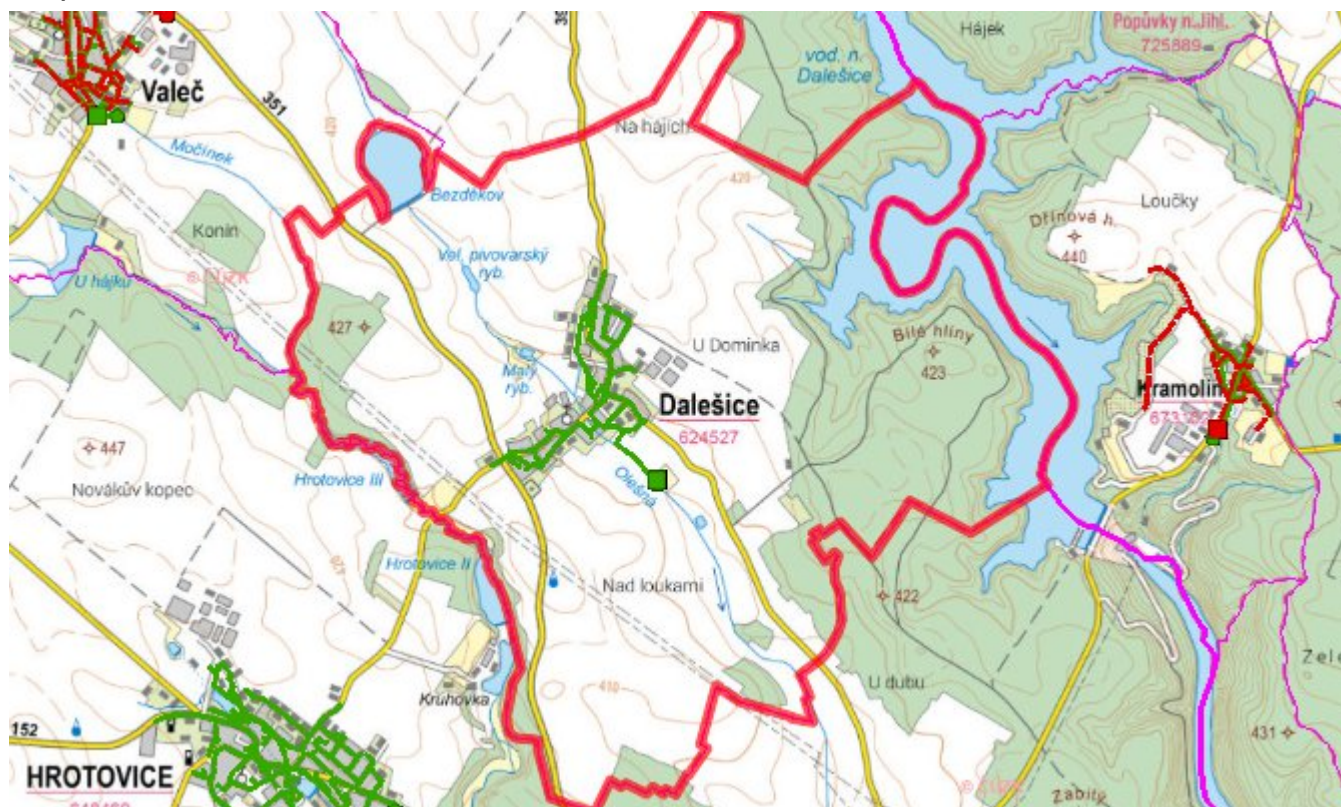
D.3 Kanalizace – popis návrhového stavu

Vzhledem k technickému stavu části kanalizační sítě se předpokládá částečná obnova (rekonstrukce) kanalizační sítě včetně souvisejících objektů. Dále se navrhuje dostavba kanalizační sítě v lokalitách, kde dosud není vybudována. Uvažuje se s rekonstrukcí technologické části ČOV.

Časový harmonogram

V oblasti odkanalizování a čištění odpadních vod se pro obec Dalešice realizace navrhovaných opatření předpokládá do r. 2030.

Mapa



E. EKONOMICKÁ ČÁST

Součástí PRVKUK není řešení problematiky imisních limitů ukazatelů přípustného znečištění povrchových vod dle přílohy 3 Nařízení vlády 61/2003 Sb. V nákladech na čistírny odpadních vod není počítáno s investicí do technologií, které zabezpečí splnění těchto limitů. Imisními limity se zabývají jednotlivé Plány povodí.

Předpokládané investiční náklady v letech 2015 - 2030 [tis. Kč]

Název části obce	Typ investice		
	Vodovody	Kanalizace	Celkem
Dalešice	2 515,0	18 981,9	21 497,0
Obec Dalešice celkem	2 515,0	18 981,9	21 497,0

AKTUALIZACE

Datum projednání	Číslo projednání	Typ projednání	Popis
1. 1. 2021	2021	administrativní opatření	Uvedení popisu stávajícího stavu v oblasti odkanalizování a čištění odpadních vod do souladu podle skutečnosti na základě žádosti městyse Dalešice.
15. 12. 2015	0646/07/2015/ZK	usnesení zastupitelstva	Schválení komplexní aktualizace PRVKUK v roce 2015. Došlo ke sjednocení karet na úroveň obce.