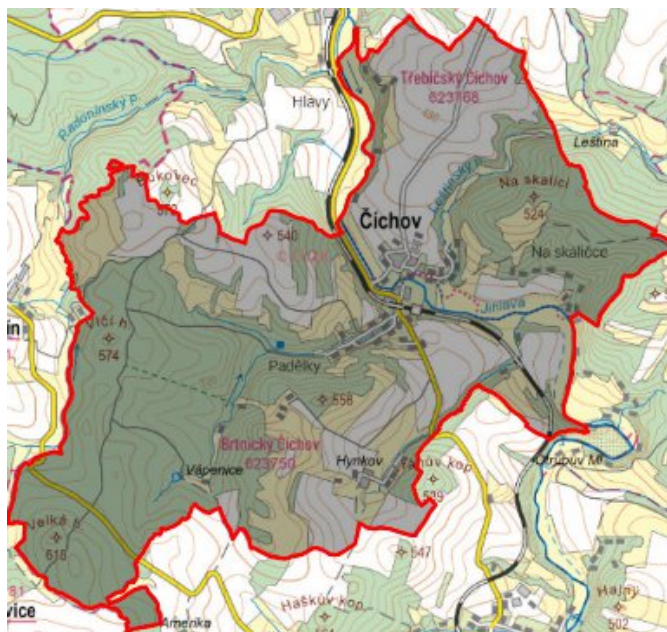


Číchov - CZ063.3710.6113.526 - stav 15. 12. 2015

A. OBEC

Číchov

Číslo obce PRVKUK	526
Kód obce PRVKUK	CZ063.3710.6113.526
Kód obce	590487
Číslo ORP (ČSÚ) Název ORP	1597 (6113) Třebíč
Číslo POU Název POU	3204 Třebíč



Členění obce

Úplný kód části obce PRVKUK	Název části obce	Kód části obce PRVKUK	Kód části obce RÚIAN
CZ063.3710.6113.0526.01	Číchov	41256	412562

B. CHARAKTERISTIKA OBCE

B.1 Základní informace o obci

Obec Číchov leží severozápadně od města Třebíč, ve vzdálenosti cca 12 km. Obcí protéká Leštinský potok.

B.2 Demografický vývoj (prognóza)

Název části obce	Bydlící obyvatelé	Počet bydlících obyvatel						
		2002	2005	2010	2015	2020	2025	2030
Číchov	trvale bydlící	289	288	288	244	232	219	207
	přechodně bydlící	-	-	-	-	-	-	-
	celkem	289	288	288	244	232	219	207
Obec Číchov celkem	trvale bydlící	289	288	288	244	232	219	207
	přechodně bydlící	-	-	-	-	-	-	-
	celkem	289	288	288	244	232	219	207

B.3 Vývoj počtu obyvatel v obci (ČSÚ)

Obec	2009	2010	2011	2012	2013	2014	2015	2016	2017	2018	2019	2020	2021	2022	2023	2024	2025
Číchov	254	246	245	236	241	235	239	232	231	233	229	229	227	227	227	-	-

C. VODOVODY

C.1 Počet obyvatel připojených na vodovod

Název části obce	Počet připojených obyvatel						
	2002	2005	2010	2015	2020	2025	2030
Číchov	289	288	288	244	232	219	207
Obec Číchov celkem	289	288	288	244	232	219	207

C.2 Vodovody – popis stávajícího stavu

Obec Číchov má vybudovaný veřejný vodovod, napojený na VDJ Číchov 85 m³ (485,0 / 482,0 m n.m.). Zásobení vodou je řešeno napojením na místní zdroj podzemní vody, situovaný 1,5 km západně od obce. V části obce Hynkov je vybudovaný místní vodovod, napojený na stejný zdroj, rozvodná síť je zásobena gravitačně z VDJ Číchov.

C.3 Vodovody – popis návrhového stavu

Vzhledem k technickému stavu části vodovodní sítě se předpokládá částečná obnova (rekonstrukce) vodovodní sítě včetně souvisejících objektů. Dále se navrhuje dostavba vodovodní sítě v lokalitách, kde dosud není vybudována.

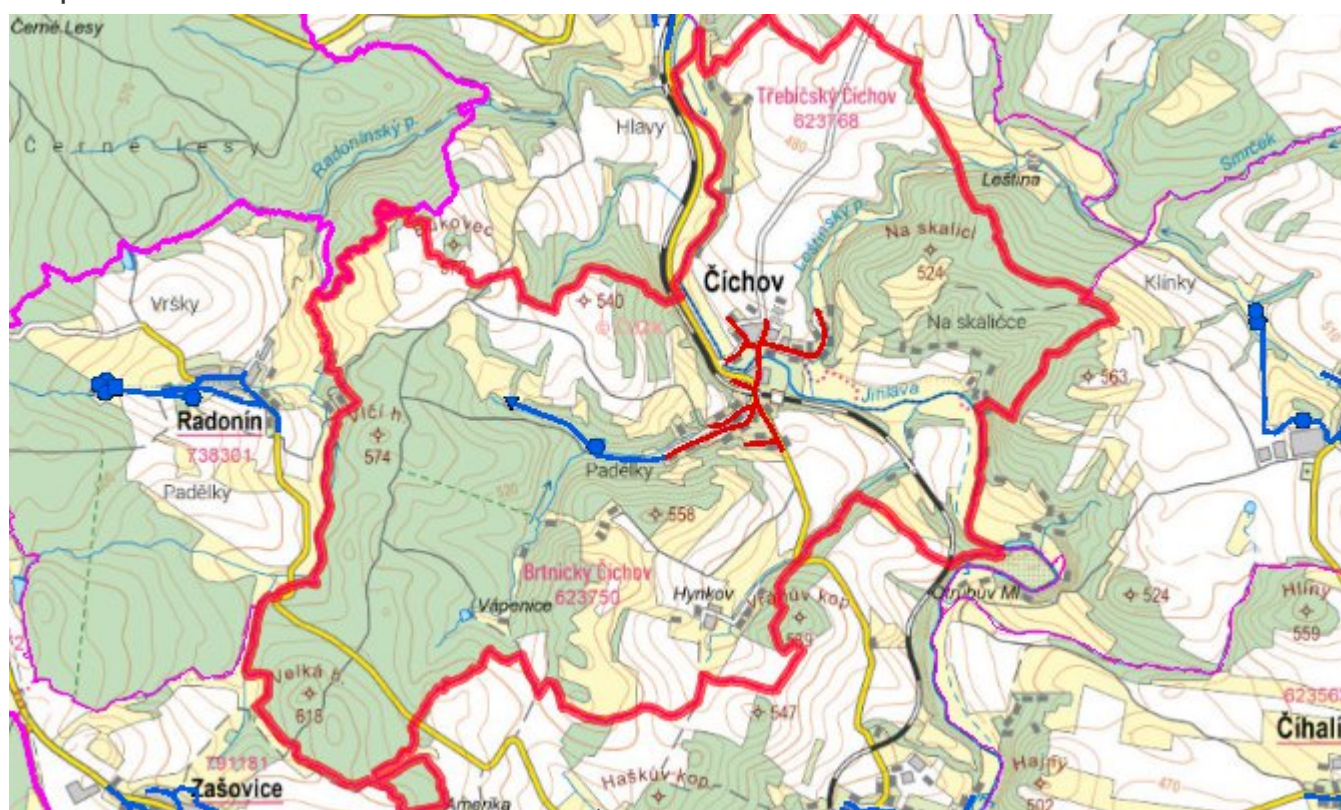
Navrhované zdroje pitné vody

S novými zdroji se neuvažuje.

Časový harmonogram

V oblasti zásobování pitnou vodou se pro obec Číchov realizace navrhovaných opatření předpokládá do r. 2030.

Mapa



D. KANALIZACE A ČOV

D.1 Počet obyvatel připojených na ČOV

Název části obce	Počet připojených obyvatel						
	2002	2005	2010	2015	2020	2025	2030
Číchov	-	-	-	-	-	-	207
Obec Číchov celkem	-	-	-	-	-	-	207

D.2 Kanalizace – popis stávajícího stavu

Obec nemá v současnosti vybudovanou veřejnou kanalizační síť. Odpadní vody jsou individuálně zachycovány v jímkách nebo septicích.

V obci není vybudována čistírna odpadních vod.

D.3 Kanalizace – popis návrhového stavu

V obci je uvažováno s výstavbou nové kanalizace, odvádějící pouze splaškové vody.

V obci bude vybudována čistírna odpadních vod.

V současnosti napojené obce (místní části): nejsou

Nově napojené obce (místní části): Číchov

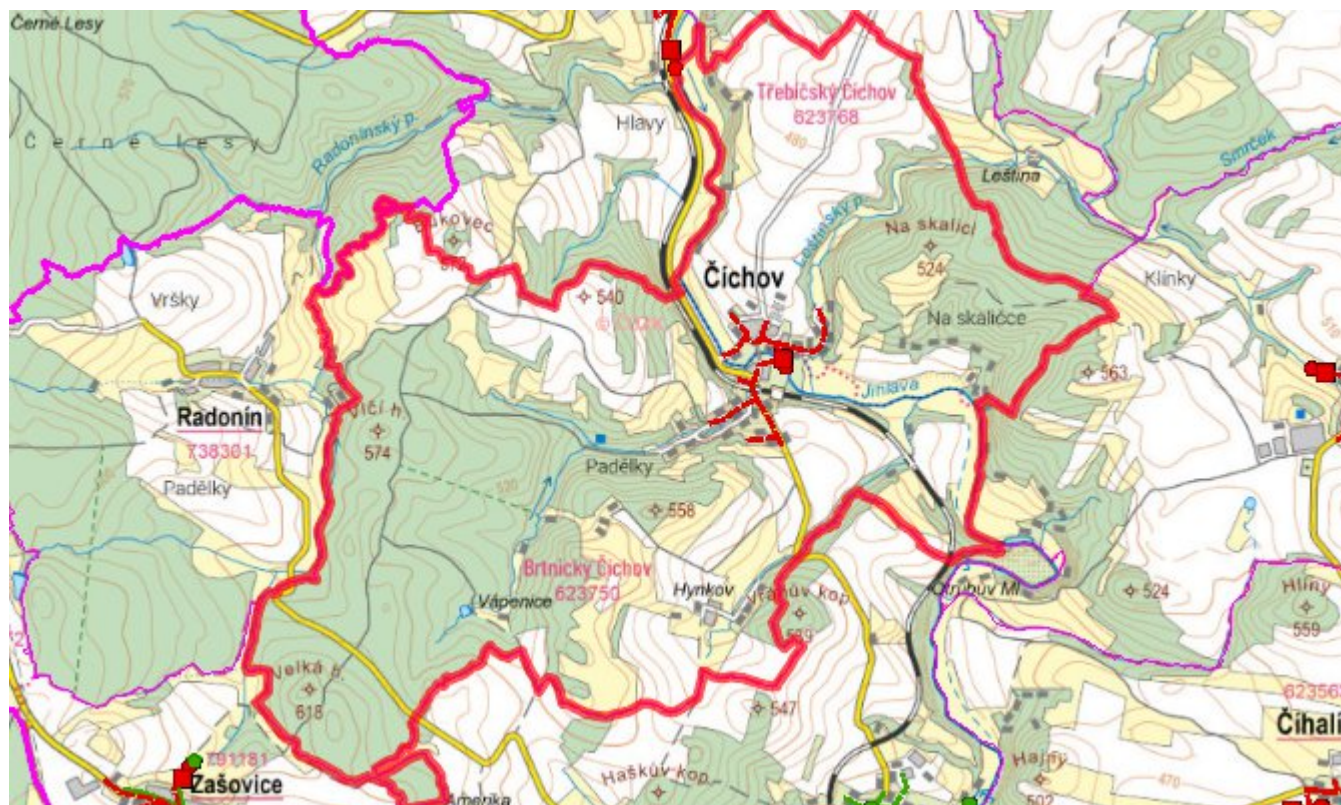
Návrhový svoz z obcí (místních částí): není

Pokud nebude zajištěna výstavba čistírny odpadních vod, budou vzhledem k nízkému počtu obyvatel odpadní vody z jednotlivých domácností zneškodňovány individuálním způsobem (např. domovní čistírny odpadních vod, jímky na vyvážení).

Časový harmonogram

V oblasti odkanalizování a čištění odpadních vod se pro obec Číchov realizace navrhovaných opatření předpokládá do r. 2030.

Mapa



E. EKONOMICKÁ ČÁST

Součástí PRVKUK není řešení problematiky imisních limitů ukazatelů přípustného znečištění povrchových vod dle přílohy 3 Nařízení vlády 61/2003 Sb. V nákladech na čistírny odpadních vod není počítáno s investicí do technologií, které zabezpečí splnění těchto limitů. Imisními limity se zabývají jednotlivé Plány povodí.

Předpokládané investiční náklady v letech 2015 - 2030 [tis. Kč]

Název části obce	Typ investice		
	Vodovody	Kanalizace	Celkem
Číchov	6 000,0	18 000,0	24 000,0
Obec Číchov celkem	6 000,0	18 000,0	24 000,0

AKTUALIZACE

Datum projednání	Číslo projednání	Typ projednání	Popis
15. 12. 2015	0646/07/2015/ZK	usnesení zastupitelstva	Schválení komplexní aktualizace PRVKUK v roce 2015. Došlo ke sjednocení karet na úroveň obce.