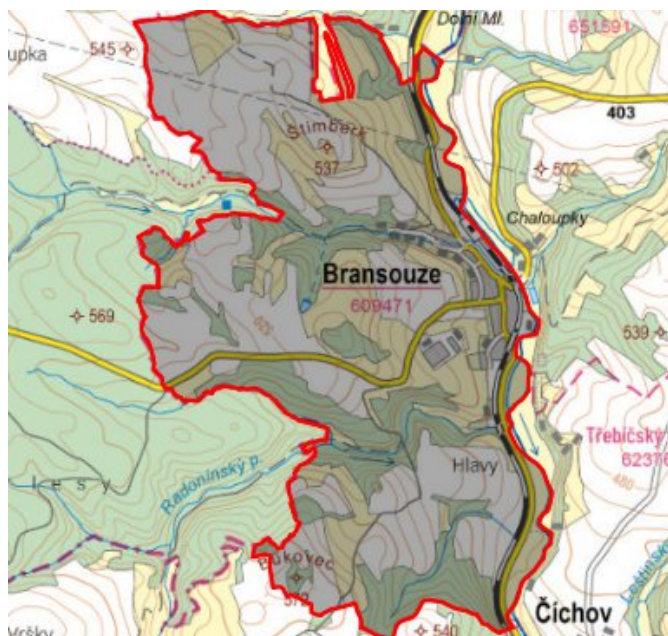


Bransouze - CZ063.3710.6113.519 - stav 15. 12. 2015

A. OBEC

Bransouze

Číslo obce PRVKUK	519
Kód obce PRVKUK	CZ063.3710.6113.519
Kód obce	590363
Číslo ORP (ČSÚ) Název ORP	1597 (6113) Třebíč
Číslo POU Název POU	3204 Třebíč



Členění obce

Úplný kód části obce PRVKUK	Název části obce	Kód části obce PRVKUK	Kód části obce RÚIAN
CZ063.3710.6113.0519.01	Bransouze	00947	9474

B. CHARAKTERISTIKA OBCE

B.1 Základní informace o obci

Obec Bransouze leží severozápadně od města Třebíč, ve vzdálenosti cca 14 km. Obcí protéká řeka Jihlava.

B.2 Demografický vývoj (prognóza)

Název části obce	Bydlící obyvatelé	Počet bydlících obyvatel						
		2002	2005	2010	2015	2020	2025	2030
Bransouze	trvale bydlící	258	257	257	237	224	211	198
	přechodně bydlící	-	-	-	-	-	-	-
	celkem	258	257	257	237	224	211	198
Obec Bransouze celkem	trvale bydlící	258	257	257	237	224	211	198
	přechodně bydlící	-	-	-	-	-	-	-
	celkem	258	257	257	237	224	211	198

B.3 Vývoj počtu obyvatel v obci (ČSÚ)

Obec	2009	2010	2011	2012	2013	2014	2015	2016	2017	2018	2019	2020	2021	2022	2023	2024	2025
Bransouze	249	252	247	249	247	245	239	236	236	232	225	225	224	224	224	-	-

C. VODOVODY

C.1 Počet obyvatel připojených na vodovod

Název části obce	Počet připojených obyvatel						
	2002	2005	2010	2015	2020	2025	2030
Bransouze	258	257	257	237	224	211	198
Obec Bransouze celkem	258	257	257	237	224	211	198

C.2 Vodovody – popis stávajícího stavu

Obec Bransouze má vybudovaný veřejný vodovod, gravitačně zásobený z VDJ s úpravnou vody Bransouze 200 m³ (470,0/491,8 m n.m.). Zdrojem vody je jeden vrt a dvě studny, které jsou umístěny západně od obce poblíž Baráckého potoka, kvalita vody je vyhovující.

V roce 2004 byla realizována rekonstrukce vodovodního řadu v celkové délce 273 m a v roce 2009 byly realizovány vodovodní řady v celkové délce 480 m.

C.3 Vodovody – popis návrhového stavu

Vzhledem k technickému stavu části vodovodní sítě se předpokládá částečná obnova (rekonstrukce) vodovodní sítě včetně souvisejících objektů. Dále se navrhuje dostavba vodovodní sítě v lokalitách, kde dosud není vybudována.

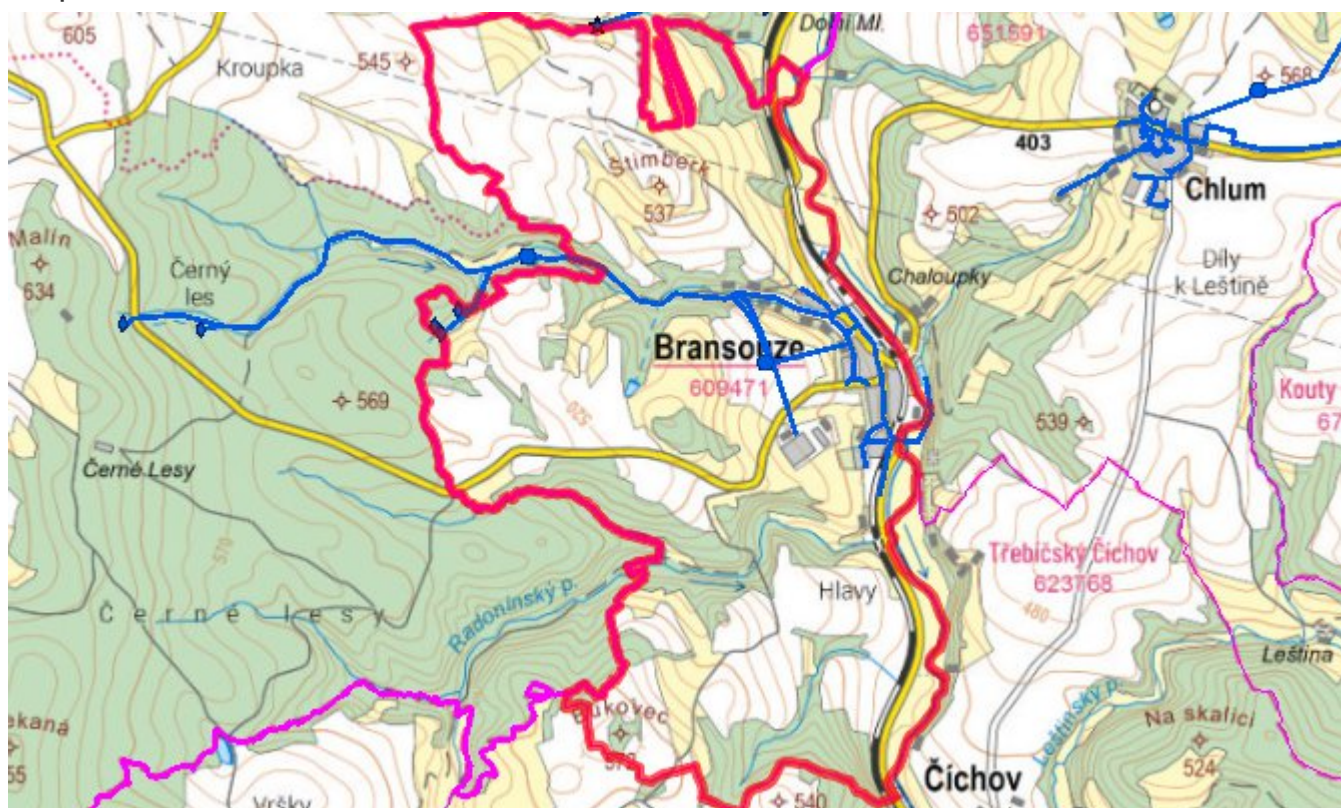
Navrhované zdroje pitné vody

S novým místním vodním zdrojem podzemní vody se neuvažuje.

Časový harmonogram

V oblasti zásobování pitnou vodou se pro obec Bransouze realizace navrhovaných opatření předpokládá do r. 2030.

Mapa



D. KANALIZACE A ČOV

D.1 Počet obyvatel připojených na ČOV

Název části obce	Počet připojených obyvatel						
	2002	2005	2010	2015	2020	2025	2030
Bransouze	-	-	-	-	-	-	198
Obec Bransouze celkem	-	-	-	-	-	-	198

D.2 Kanalizace – popis stávajícího stavu

Obec nemá v současnosti vybudovanou veřejnou kanalizační síť. Odpadní vody jsou individuálně zachycovány v jímkách nebo septicích.

V obci není vybudována čistírna odpadních vod.

D.3 Kanalizace – popis návrhového stavu

V obci je uvažováno s výstavbou nové kanalizace, odvádějící pouze splaškové vody.

V obci bude vybudována čistírna odpadních vod.

V současnosti napojené obce (místní části): nejsou

Nově napojené obce (místní části): Bransouze

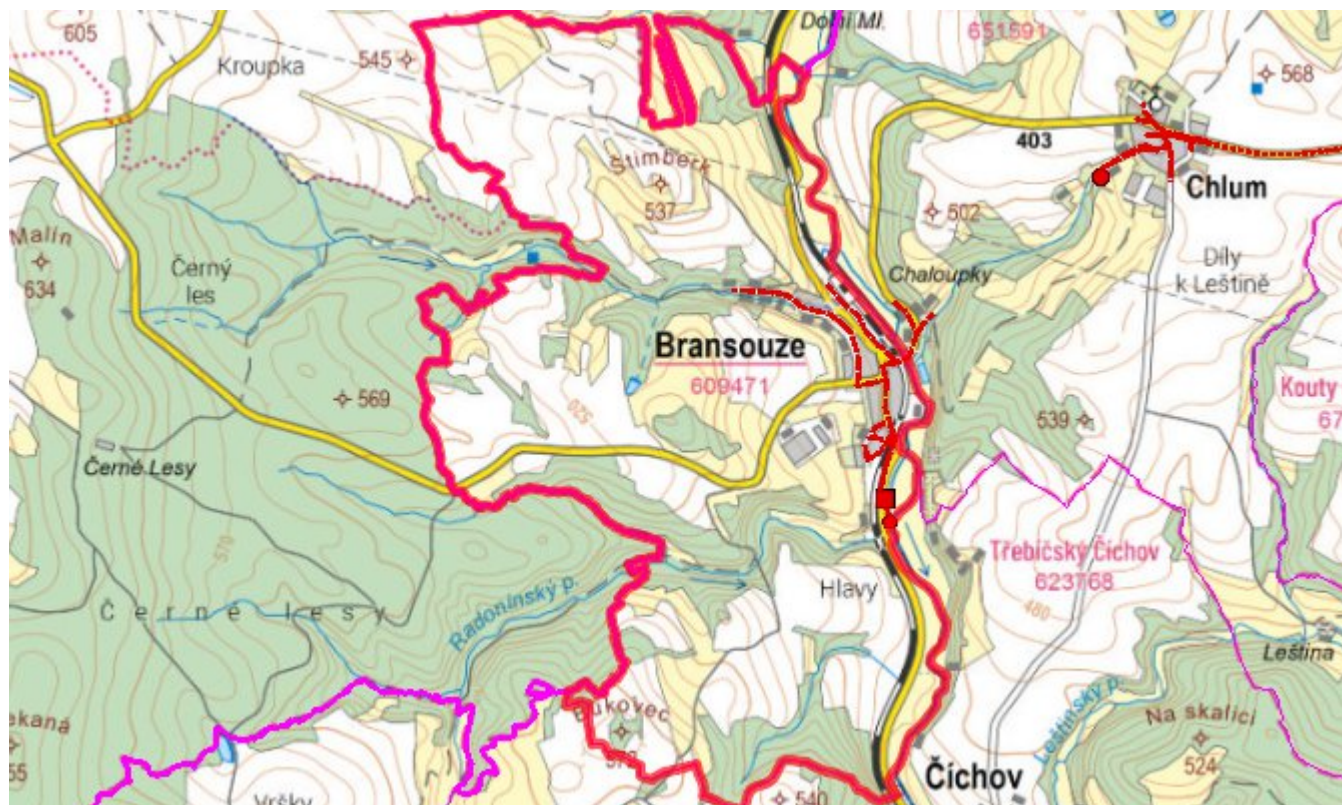
Návrhový svoz z obcí (místních částí): není

Pokud nebude zajištěna výstavba čistírny odpadních vod, budou vzhledem k nízkému počtu obyvatel odpadní vody z jednotlivých domácností zneškodňovány individuálním způsobem (např. domovní čistírny odpadních vod, jímky na vyvážení).

Časový harmonogram

V oblasti odkanalizování a čištění odpadních vod se pro obec Bransouze realizace navrhovaných opatření předpokládá do r. 2030.

Mapa



E. EKONOMICKÁ ČÁST

Součástí PRVKUK není řešení problematiky imisních limitů ukazatelů přípustného znečištění povrchových vod dle přílohy 3 Nařízení vlády 61/2003 Sb. V nákladech na čistírny odpadních vod není počítáno s investicí do technologií, které zabezpečí splnění těchto limitů. Imisními limity se zabývají jednotlivé Plány povodí.

Předpokládané investiční náklady v letech 2015 - 2030 [tis. Kč]

Název části obce	Typ investice		
	Vodovody	Kanalizace	Celkem
Bransouze	7 000,0	14 000,0	21 000,0
Obec Bransouze celkem	7 000,0	14 000,0	21 000,0

AKTUALIZACE

Datum projednání	Číslo projednání	Typ projednání	Popis
15. 12. 2015	0646/07/2015/ZK	usnesení zastupitelstva	Schválení komplexní aktualizace PRVKUK v roce 2015. Došlo ke sjednocení karet na úroveň obce.