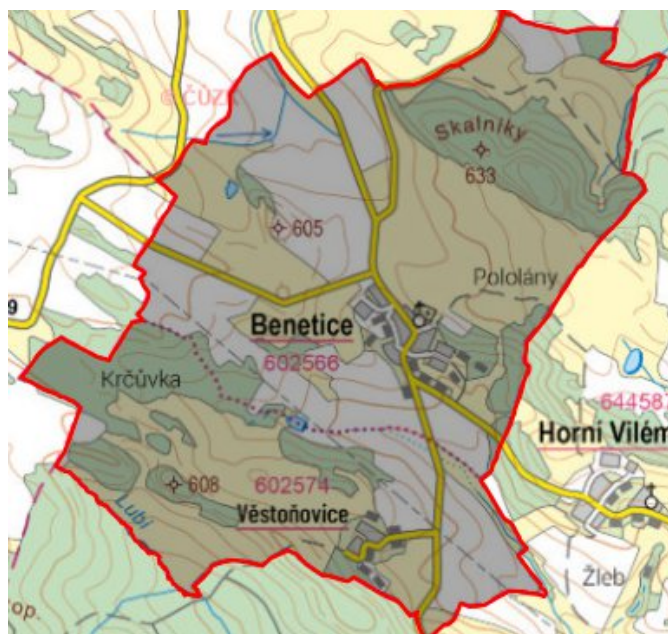


Benetice - CZ063.3710.6113.516 - stav 15. 12. 2015

A. OBEC

Benetice

Číslo obce PRVKUK	516
Kód obce PRVKUK	CZ063.3710.6113.516
Kód obce	590304
Číslo ORP (ČSÚ) Název ORP	1597 (6113) Třebíč
Číslo POU Název POU	3204 Třebíč



Členění obce

Úplný kód části obce PRVKUK	Název části obce	Kód části obce PRVKUK	Kód části obce RÚIAN
CZ063.3710.6113.0516.01	Benetice	00256	2569
CZ063.3710.6113.0516.02	Věstoňovice	00257	2577

B. CHARAKTERISTIKA OBCE

B.1 Základní informace o obci

Obec Benetice leží severně od města Třebíč, ve vzdálenosti cca 10 km. Obec je tvořena dvěma místními částmi Benetice a Věstoňovice.

B.2 Demografický vývoj (prognóza)

Název části obce	Bydlící obyvatelé	Počet bydlících obyvatel						
		2002	2005	2010	2015	2020	2025	2030
Benetice	trvale bydlící	127	127	127	137	135	132	129
	přechodně bydlící	16	16	16	16	16	16	16
	celkem	143	143	143	153	151	148	145
Věstoňovice	trvale bydlící	56	56	56	58	58	58	57
	přechodně bydlící	5	5	5	5	5	5	5
	celkem	61	61	61	63	63	63	62
Obec Benetice celkem	trvale bydlící	183	183	183	195	193	190	186
	přechodně bydlící	21	21	21	21	21	21	21
	celkem	204	204	204	216	214	211	207

B.3 Vývoj počtu obyvatel v obci (ČSÚ)

Obec	2009	2010	2011	2012	2013	2014	2015	2016	2017	2018	2019	2020	2021	2022	2023	2024	2025
Benetice	195	196	200	190	187	190	193	191	195	188	191	191	193	193	193	-	-

C. VODOVODY

C.1 Počet obyvatel připojených na vodovod

Název části obce	Počet připojených obyvatel						
	2002	2005	2010	2015	2020	2025	2030
Benetice	-	-	-	90	88	85	82
Věstoňovice	-	-	-	40	40	40	39
Obec Benetice celkem	-	-	-	130	128	125	121

C.2 Vodovody – popis stávajícího stavu

Obec Benetice má vybudovaný veřejný vodovod, který je napojen na severní větev oblastního vodovodu Třebíč v rámci stavby vodovodu Čechtínsko.

Místní (městská) část Benetice

Místní část Benetice má vybudovaný veřejný vodovod.

Místní (městská) část Věstoňovice

Místní část Věstoňovice má vybudovaný veřejný vodovod.

C.3 Vodovody – popis návrhového stavu

Místní (městská) část Benetice

Navrhuje se dostavba vodovodní sítě v lokalitách, kde dosud není vybudována.

Místní (městská) část Věstoňovice

Navrhuje se dostavba vodovodní sítě v lokalitách, kde dosud není vybudována.

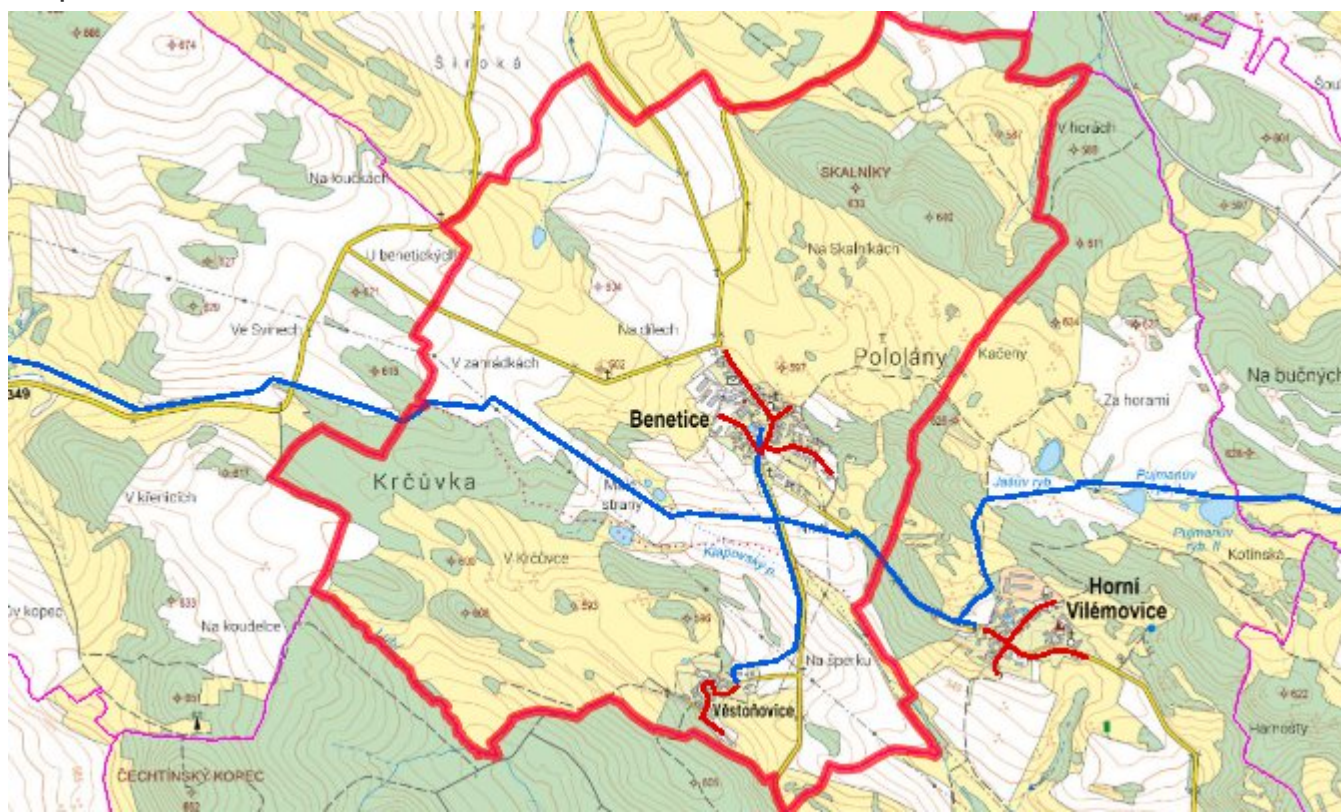
Navrhované zdroje pitné vody

S novými zdroji se neuvažuje.

Časový harmonogram

V oblasti zásobování pitnou vodou se pro obec Benetice realizace navrhovaných opatření předpokládá do r. 2030.

Mapa



D. KANALIZACE A ČOV

D.1 Počet obyvatel připojených na ČOV

Název části obce	Počet připojených obyvatel						
	2002	2005	2010	2015	2020	2025	2030
Benetice	-	-	-	-	-	-	82
Věstoňovice	-	-	-	-	-	-	-
Obec Benetice celkem	-	-	-	-	-	-	82

D.2 Kanalizace – popis stávajícího stavu

Místní (městská) část Benetice

Místní část nemá v současnosti vybudovanou veřejnou kanalizační síť. Odpadní vody jsou individuálně zachycovány v jímkách nebo septicích.

V obci není vybudována čistírna odpadních vod.

Místní (městská) část Věstoňovice

Místní část nemá v současnosti vybudovanou veřejnou kanalizační síť. Odpadní vody jsou individuálně zachycovány v jímkách nebo septicích.

V místní části není vybudována čistírna odpadních vod.

D.3 Kanalizace – popis návrhového stavu

Místní (městská) část Benetice

V místní části je uvažováno s výstavbou nové kanalizace, odvádějící pouze splaškové vody. Splaškové odpadní vody budou svedeny do čerpací jímky a odtud přečerpány na ČOV Horní Vilémovice.

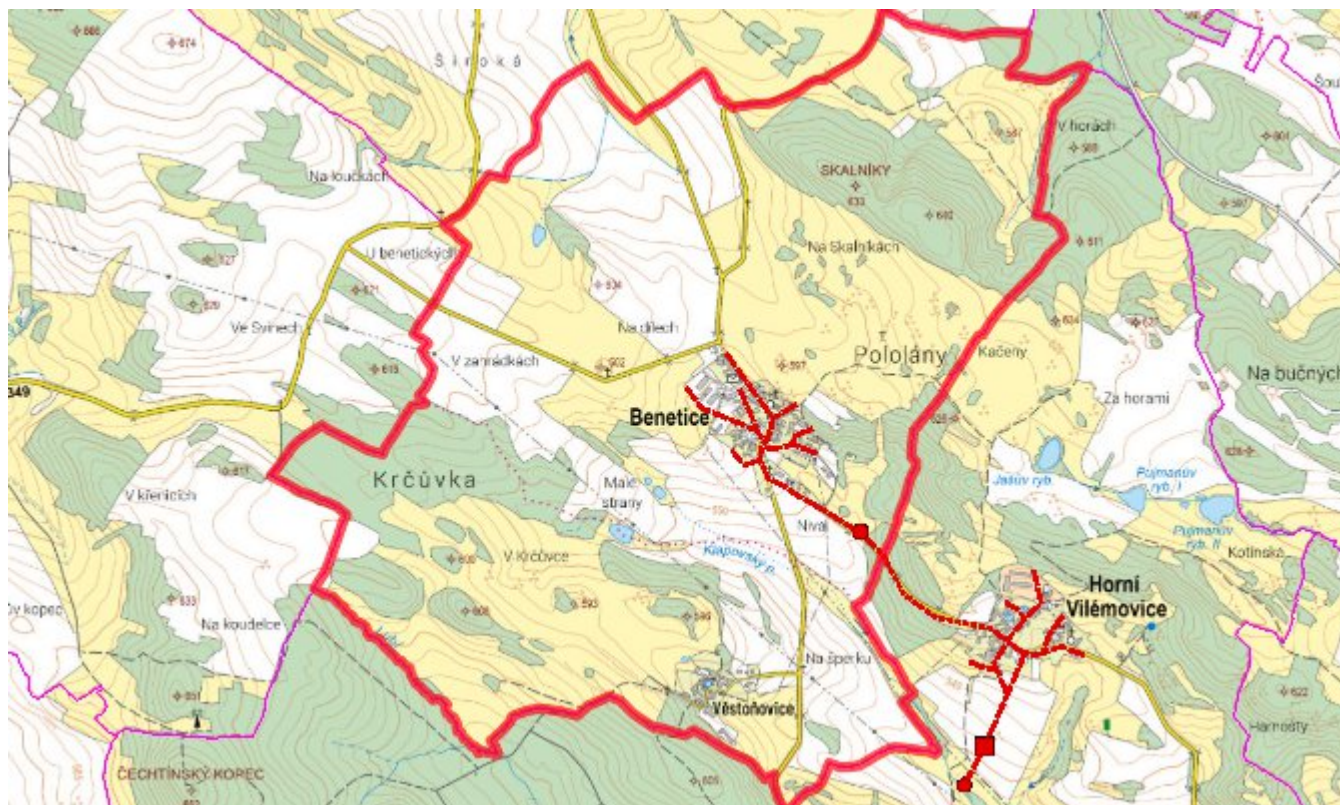
Místní (městská) část Věstoňovice

Vzhledem k nízkému počtu obyvatel budou odpadní vody z jednotlivých domácností zneškodňovány individuálním způsobem (např. domovní čistírny odpadních vod, jímky na vyvážení).

Časový harmonogram

V oblasti odkanalizování a čištění odpadních vod se pro obec Benetice realizace navrhovaných opatření předpokládá do r. 2030.

Mapa



E. EKONOMICKÁ ČÁST

Součástí PRVKUK není řešení problematiky imisních limitů ukazatelů přípustného znečištění povrchových vod dle přílohy 3 Nařízení vlády 61/2003 Sb. V nákladech na čistírny odpadních vod není počítáno s investicí do technologií, které zabezpečí splnění těchto limitů. Imisními limity se zabývají jednotlivé Plány povodí.

Předpokládané investiční náklady v letech 2015 - 2030 [tis. Kč]

Název části obce	Typ investice		
	Vodovody	Kanalizace	Celkem
Benetice	-	10 000,0	10 000,0
Věstoňovice	-	-	-
Obec Benetice celkem	-	10 000,0	10 000,0

AKTUALIZACE

Datum projednání	Číslo projednání	Typ projednání	Popis
15. 12. 2015	0646/07/2015/ZK	usnesení zastupitelstva	Schválení komplexní aktualizace PRVKUK v roce 2015. Došlo ke sjednocení karet na úroveň obce.