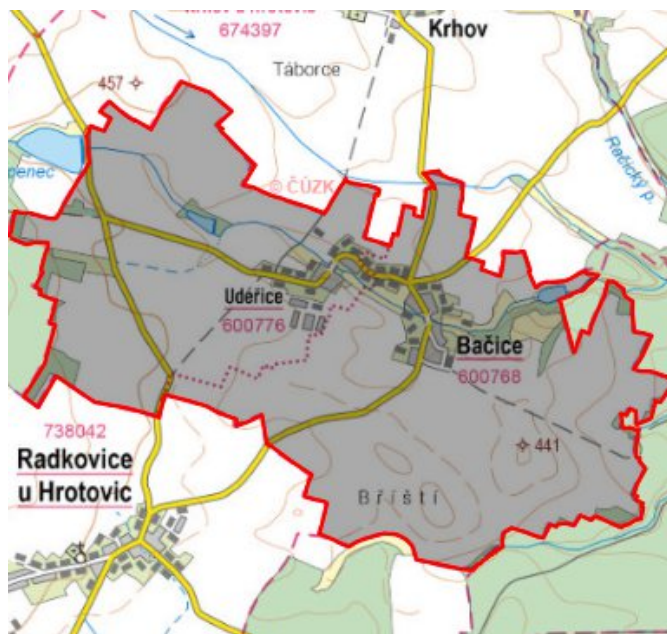


Bačice - CZ063.3710.6113.515 - stav 15. 12. 2015

A. OBEC

Bačice

| | |
|--------------------------------------|-----------------------|
| Číslo obce PRVKUK | 515 |
| Kód obce PRVKUK | CZ063.3710.6113.515 |
| Kód obce | 590282 |
| Číslo ORP (ČSÚ) Název ORP | 1597 (6113) Třebíč |
| Číslo POU Název POU | 3158 Hrotovice |



Členění obce

| Úplný kód části obce PRVKUK | Název části obce | Kód části obce PRVKUK | Kód části obce RÚIAN |
|------------------------------------|-------------------------|------------------------------|-----------------------------|
| CZ063.3710.6113.0515.01 | Bačice | 00076 | 761 |
| CZ063.3710.6113.0515.02 | Udeřice | 00077 | 779 |

B. CHARAKTERISTIKA OBCE

B.1 Základní informace o obci

Obec Bačice leží jihovýchodně od města Třebíč, ve vzdálenosti cca 18 km. Obec je tvořena dvěma místními částmi Bačice a Udeřice. Obcí protéká Bačický potok. Rozsah zástavby je v rozmezí 420 – 440 m n.m.

B.2 Demografický vývoj (prognóza)

| Název části obce | Bydlící obyvatelé | Počet bydlících obyvatel | | | | | | |
|---------------------------|-------------------|--------------------------|------------|------------|------------|------------|------------|------------|
| | | 2002 | 2005 | 2010 | 2015 | 2020 | 2025 | 2030 |
| Bačice | trvale bydlící | 103 | 103 | 103 | 113 | 111 | 109 | 107 |
| | přechodně bydlící | 50 | 50 | 50 | 40 | 40 | 40 | 40 |
| | celkem | 153 | 153 | 153 | 153 | 151 | 149 | 147 |
| Udeřice | trvale bydlící | 99 | 99 | 99 | 73 | 66 | 60 | 53 |
| | přechodně bydlící | 20 | 20 | 20 | 20 | 20 | 20 | 20 |
| | celkem | 119 | 119 | 119 | 93 | 86 | 80 | 73 |
| Obec Bačice celkem | trvale bydlící | 202 | 202 | 202 | 186 | 177 | 169 | 160 |
| | přechodně bydlící | 70 | 70 | 70 | 60 | 60 | 60 | 60 |
| | celkem | 272 | 272 | 272 | 246 | 237 | 229 | 220 |

B.3 Vývoj počtu obyvatel v obci (ČSÚ)

| Obec | 2009 | 2010 | 2011 | 2012 | 2013 | 2014 | 2015 | 2016 | 2017 | 2018 | 2019 | 2020 | 2021 | 2022 | 2023 | 2024 |
|--------|------|------|------|------|------|------|------|------|------|------|------|------|------|------|------|------|
| Bačice | 186 | 200 | 204 | 197 | 200 | 197 | 194 | 202 | 202 | 197 | 190 | 190 | 195 | 195 | 195 | - |

C. VODOVODY

C.1 Počet obyvatel připojených na vodovod

| Název části obce | Počet připojených obyvatel | | | | | | |
|---------------------------|----------------------------|------------|------------|------------|------------|------------|------------|
| | 2002 | 2005 | 2010 | 2015 | 2020 | 2025 | 2030 |
| Bačice | 150 | 138 | 119 | 98 | 96 | 94 | 92 |
| Udeřice | 119 | 119 | 118 | 68 | 61 | 55 | 48 |
| Obec Bačice celkem | 269 | 257 | 237 | 166 | 157 | 149 | 140 |

C.2 Vodovody – popis stávajícího stavu

Místní (městská) část Bačice

Místní část Bačice má vybudovaný veřejný vodovod, napojený přímo na rozvodnou síť místní části Udeřice, viz dále.

Místní (městská) část Udeřice

Místní část Udeřice má vybudovaný veřejný vodovod, napojený odbočnou větví na skupinový vodovod Biskupice, Pulkov, Radkovice, Myslibořice, který je zásobovaný vodou z dukovanské větve oblastního vodovodu Třebíč. Řídícím vodojemem je VDJ Myslibořice 1000 m³ (487,0 / 482,0 m n.m.).

C.3 Vodovody – popis návrhového stavu

Místní (městská) část Bačice

Vzhledem k technickému stavu části vodovodní sítě se předpokládá částečná obnova (rekonstrukce) vodovodní sítě včetně souvisejících objektů. Dále se navrhuje dostavba vodovodní sítě v lokalitách, kde dosud není vybudována.

Místní (městská) část Udeřice

Vzhledem k technickému stavu části vodovodní sítě se předpokládá částečná obnova (rekonstrukce) vodovodní sítě včetně souvisejících objektů. Dále se navrhuje dostavba vodovodní sítě v lokalitách, kde dosud není vybudována.

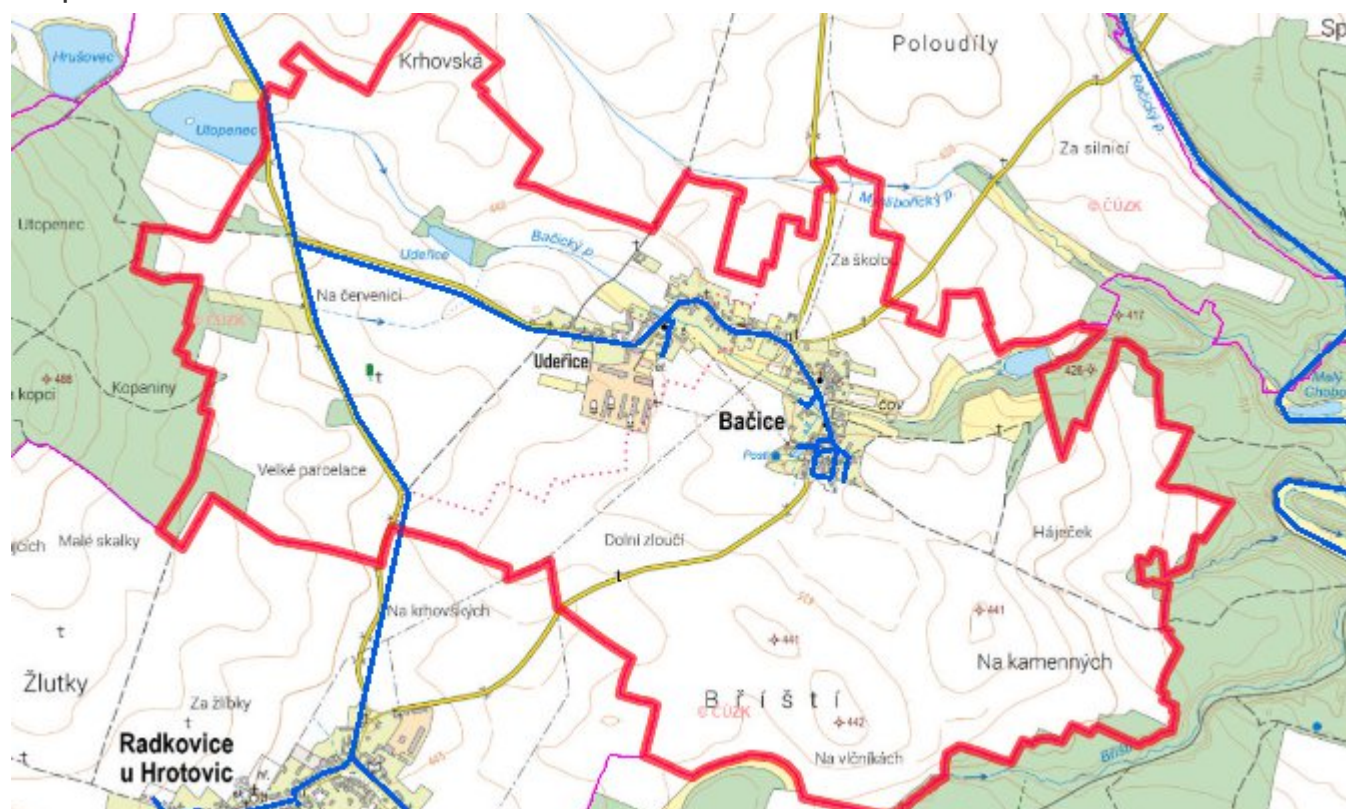
Navrhované zdroje pitné vody

Pro obec Bačice a její místní část Udeřice se s novými zdroji neuvažuje.

Časový harmonogram

V oblasti zásobování pitnou vodou se pro obec Bačice realizace navrhovaných opatření předpokládá do r. 2030.

Mapa



D. KANALIZACE A ČOV

D.1 Počet obyvatel připojených na ČOV

| Název části obce | Počet připojených obyvatel | | | | | | |
|---------------------------|----------------------------|------------|------------|------------|------------|------------|------------|
| | 2002 | 2005 | 2010 | 2015 | 2020 | 2025 | 2030 |
| Bačice | 125 | 125 | 125 | 153 | 151 | 149 | 147 |
| Udeřice | - | - | - | 90 | 83 | 77 | 70 |
| Obec Bačice celkem | 125 | 125 | 125 | 243 | 234 | 226 | 217 |

D.2 Kanalizace – popis stávajícího stavu

Místní (městská) část Bačice

V místní části je vybudována částečně jednotná a částečně splašková kanalizační síť. Tato je svedena na stávající ČOV v obci.

V obci je vybudována mechanicko-biologická ČOV pro 220 EO.

Technologická linka ČOV se skládá z:

- jemných ručně stíraných česlí
- biologické linky typu BC 25 - DA (2ks), výrobce Královopolská strojírna Brno

V roce 2013 byla vybudována splašková kanalizace v délce cca 2000 m.

Místní (městská) část Udeřice

V místní části je vybudována částečně jednotná a částečně splašková kanalizační síť. Tato kanalizace je svedena na ČOV Bačice.

V místní části není čistírna odpadních vod.

V roce 2013 byla vybudována splašková kanalizace v délce cca 1000 m.

D.3 Kanalizace – popis návrhového stavu

Místní (městská) část Bačice

Vzhledem k technickému stavu části kanalizační sítě se předpokládá částečná obnova (rekonstrukce) kanalizační sítě včetně souvisejících objektů. Dále se navrhuje dostavba kanalizační sítě v lokalitách, kde dosud není vybudována.

Dále se uvažuje s rekonstrukcí ČOV.

V současnosti napojené obce (místní části): Bačice, Udeřice

Nově napojené obce (místní části): nejsou

Návrhový svoz z obcí (místních částí): není

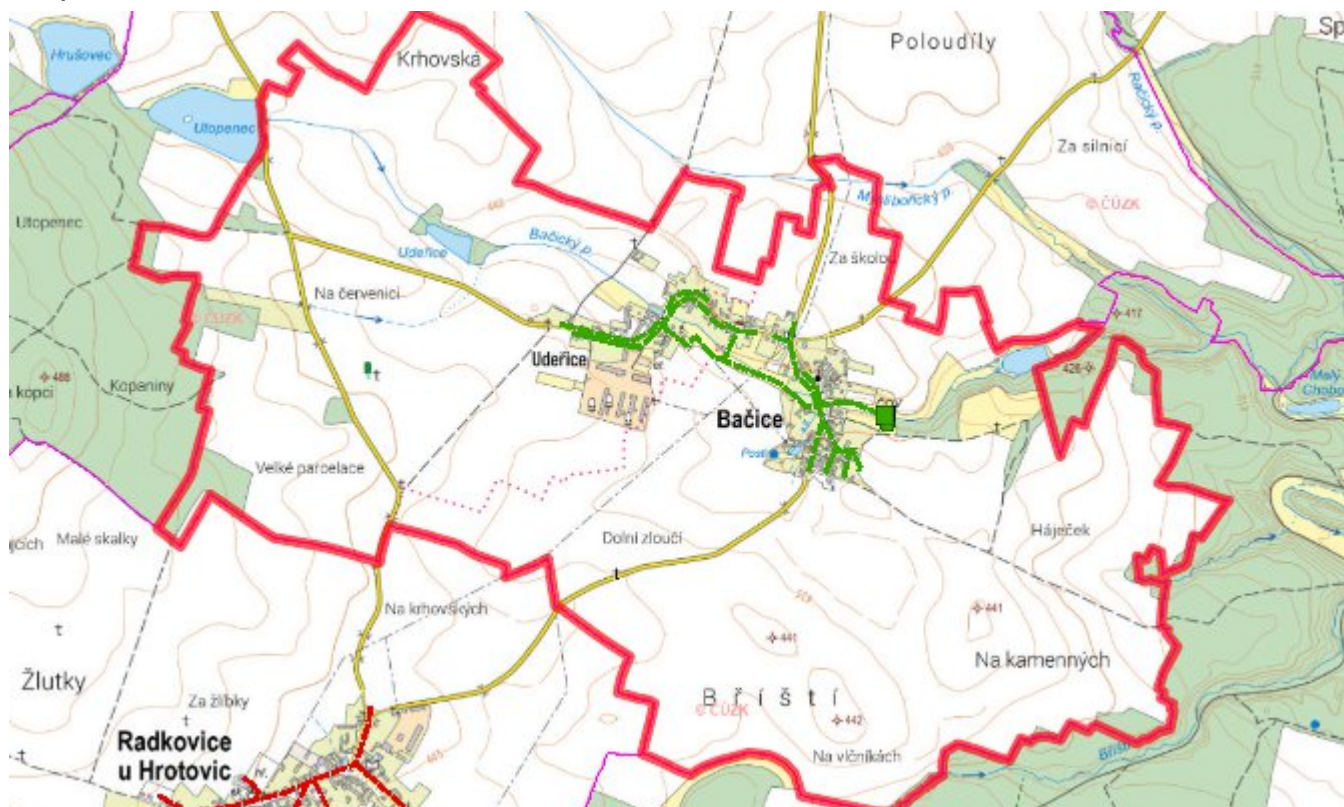
Místní(městská) část Udeřice

Vzhledem k technickému stavu části kanalizační sítě se předpokládá částečná obnova (rekonstrukce) kanalizační sítě včetně souvisejících objektů. Dále se navrhuje dostavba kanalizační sítě v lokalitách, kde dosud není vybudována.

Časový harmonogram

V oblasti zásobování pitnou vodou se pro obec Bačice realizace navrhovaných opatření předpokládá do r. 2030.

Mapa



E. EKONOMICKÁ ČÁST

Součástí PRVKUK není řešení problematiky imisních limitů ukazatelů přípustného znečištění povrchových vod dle přílohy 3 Nařízení vlády 61/2003 Sb. V nákladech na čistírny odpadních vod není počítáno s investicí do technologií, které zabezpečí splnění těchto limitů. Imisními limity se zabývají jednotlivé Plány povodí.

Předpokládané investiční náklady v letech 2015 - 2030 [tis. Kč]

| Název části obce | Typ investice | | |
|---------------------------|---------------|----------------|----------------|
| | Vodovody | Kanalizace | Celkem |
| Báčice | 300,0 | 5 000,0 | 5 300,0 |
| Udeřice | 300,0 | 2 000,0 | 2 300,0 |
| Obec Bačice celkem | 600,0 | 7 000,0 | 7 600,0 |

AKTUALIZACE

| Datum projednání | Číslo projednání | Typ projednání | Popis |
|-----------------------------|-------------------------|----------------------------|--|
| 15. 12. 2015 | 0646/07/2015/ZK | usnesení zastupitelstva | Schválení komplexní aktualizace PRVKUK v roce 2015. Došlo ke sjednocení karet na úroveň obce. |