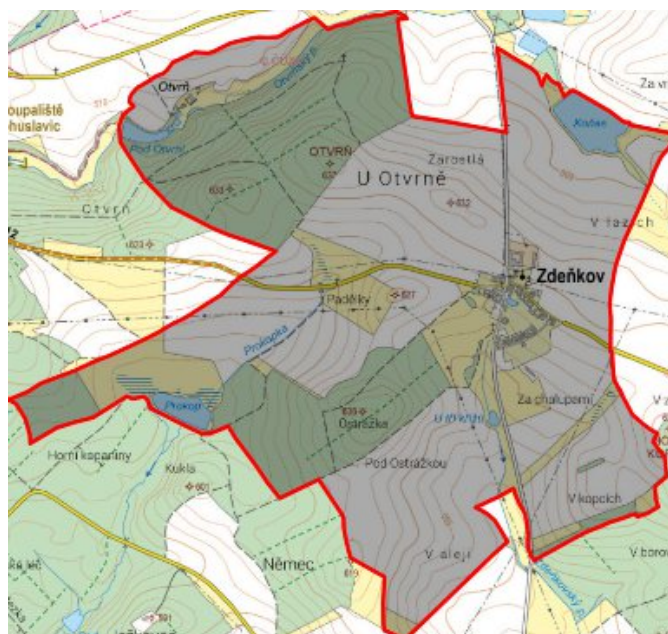


Zdeňkov - CZ063.3707.6112.512 - stav 15. 12. 2015

A. OBEC

Zdeňkov

Číslo obce PRVKUK	512
Kód obce PRVKUK	CZ063.3707.6112.512
Kód obce	588245
Číslo ORP (ČSÚ) Název ORP	1511 (6112) Telč
Číslo POU Název POU	3034 Telč



Členění obce

Úplný kód části obce PRVKUK	Název části obce	Kód části obce PRVKUK	Kód části obce RÚIAN
CZ063.3707.6112.0512.01	Zdeňkov	19229	192295

B. CHARAKTERISTIKA OBCE

B.1 Základní informace o obci

Obec Zdeňkov se nachází cca 13 km jihovýchodně od města Telč. Obcí protéká Zdeňkovský potok. Rozsah zástavby je 604 - 622 m. n. m.

B.2 Demografický vývoj (prognóza)

Název části obce	Bydlící obyvatelé	Počet bydlících obyvatel						
		2002	2005	2010	2015	2020	2025	2030
Zdeňkov	trvale bydlící	78	78	78	61	58	54	51
	přechodně bydlící	-	-	-	-	-	-	-
	celkem	78	78	78	61	58	54	51
Obec Zdeňkov celkem	trvale bydlící	78	78	78	61	58	54	51
	přechodně bydlící	-	-	-	-	-	-	-
	celkem	78	78	78	61	58	54	51

B.3 Vývoj počtu obyvatel v obci (ČSÚ)

Obec	2009	2010	2011	2012	2013	2014	2015	2016	2017	2018	2019	2020	2021	2022	2023	2024
Zdeňkov	71	59	59	57	51	51	48	52	54	53	54	54	56	56	56	-

C. VODOVODY

C.1 Počet obyvatel připojených na vodovod

Název části obce	Počet připojených obyvatel						
	2002	2005	2010	2015	2020	2025	2030
Zdeňkov	-	-	-	-	-	-	51
Obec Zdeňkov celkem	-	-	-	-	-	-	51

C.2 Vodovody – popis stávajícího stavu

Obec Zdeňkov nemá vybudovaný veřejný vodovod. Obyvatelé v obci jsou zásobeni pitnou vodou ze soukromých studní.

C.3 Vodovody – popis návrhového stavu

Stávající stav zásobení obyvatel vodou není vyhovující, doporučujeme proto napojit obec na ÚV Nová Říše přes VDJ Nová Říše s akumulací 2 x 250 m³ (588,0/584,7 m.n.m.). Pro zajištění dostatečného tlaku v obci navrhujeme vybudovat nový VDJ Rozseč, do kterého bude voda čerpána. Obec Zdeňkov bude zásobena přes ATS. V obci budou vybudovány rozvodné řady.

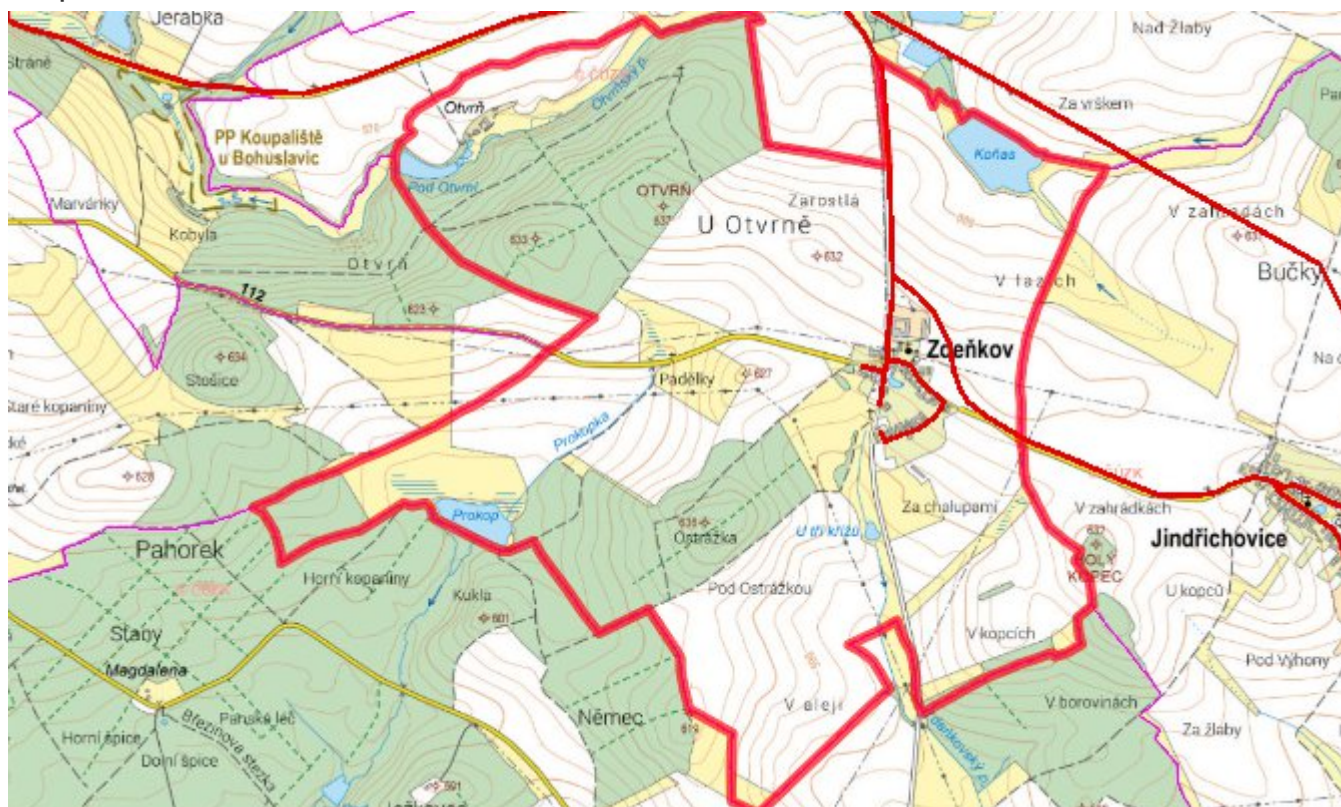
Navrhované zdroje pitné vody

Pro obec Zdeňkov se uvažuje se zásobením z ÚV Nová Říše.

Časový harmonogram

V oblasti zásobování pitnou vodou se pro obec Zdeňkov realizace navrhovaných opatření předpokládá do r. 2030.

Mapa



D. KANALIZACE A ČOV

D.1 Počet obyvatel připojených na ČOV

Název části obce	Počet připojených obyvatel						
	2002	2005	2010	2015	2020	2025	2030
Zdeňkov	-	-	-	-	-	-	-
Obec Zdeňkov celkem	-	-	-	-	-	-	-

D.2 Kanalizace – popis stávajícího stavu

V obci Zdeňkov je v současné době vybudována veřejná kanalizační síť v délce cca 951 m. Splaškové odpadní vody jsou po předčištění v septicích odváděny do Zdeňkovského potoku. V obci není vybudována čistírna odpadních vod.

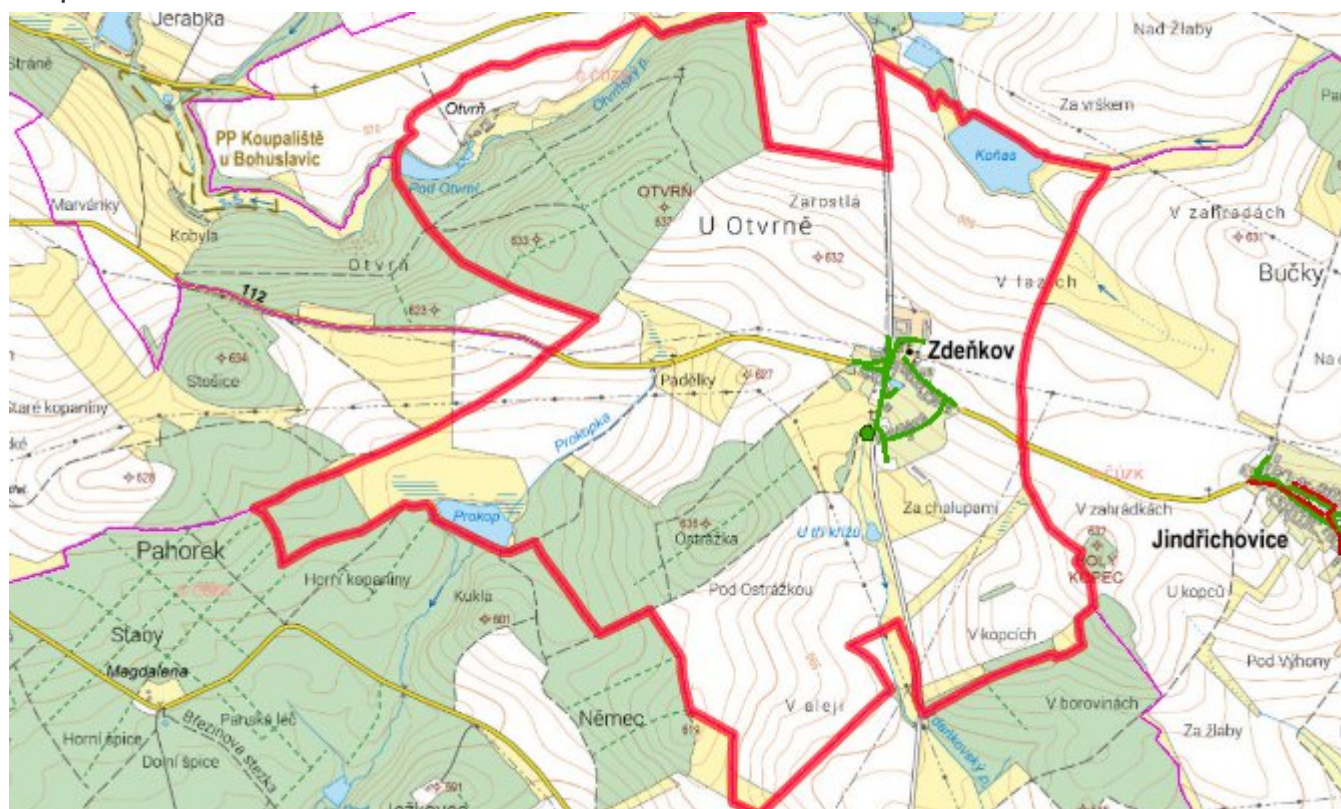
D.3 Kanalizace – popis návrhového stavu

Vzhledem k nízkému počtu obyvatel budou odpadní vody z jednotlivých domácností zneškodňovány individuálním způsobem (např. domovní čistírny odpadních vod, jímky na vyvážení).

Časový harmonogram

V oblasti odkanalizování a čištění odpadních vod se pro obec Zdeňkov nenavrhuje žádné opatření.

Mapa



E. EKONOMICKÁ ČÁST

Součástí PRVKUK není řešení problematiky imisních limitů ukazatelů přípustného znečištění povrchových vod dle přílohy 3 Nařízení vlády 61/2003 Sb. V nákladech na čistírny odpadních vod není počítáno s investicí do technologií, které zabezpečí splnění těchto limitů. Imisními limity se zabývají jednotlivé Plány povodí.

Předpokládané investiční náklady v letech 2015 - 2030 [tis. Kč]

Název části obce	Typ investice		
	Vodovody	Kanalizace	Celkem
Zdeňkov	2 000,0	-	2 000,0
Obec Zdeňkov celkem	2 000,0	-	2 000,0

AKTUALIZACE

Datum projednání	Číslo projednání	Typ projednání	Popis
15. 12. 2015	0646/07/2015/ZK	usnesení zastupitelstva	Schválení komplexní aktualizace PRVKUK v roce 2015. Došlo ke sjednocení karet na úroveň obce.