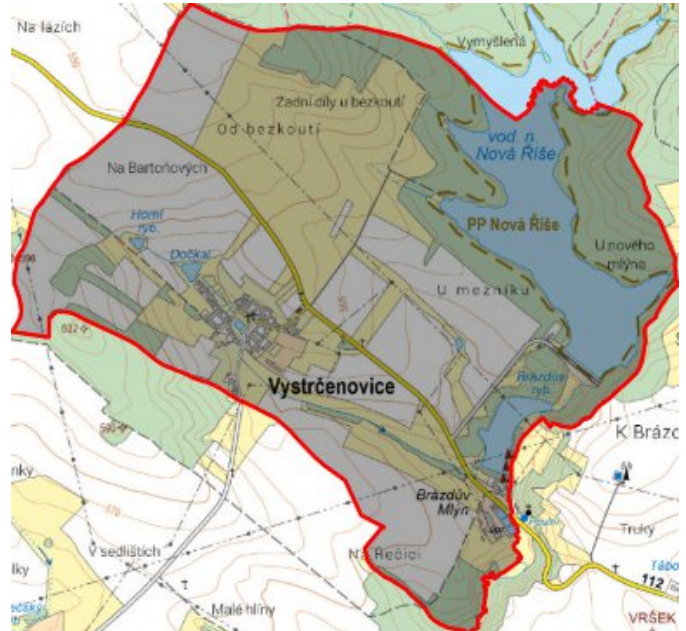


# Vystrčenovice - CZ063.3707.6112.510 - stav 15. 12. 2015

## A. OBEC

### Vystrčenovice

<b>Číslo obce PRVKUK</b>	510
<b>Kód obce PRVKUK</b>	CZ063.3707.6112.510
<b>Kód obce</b>	588199
<b>Číslo ORP (ČSÚ) Název ORP</b>	1511 (6112) Telč
<b>Číslo POU Název POU</b>	3034 Telč



### Členění obce

<b>Úplný kód části obce PRVKUK</b>	<b>Název části obce</b>	<b>Kód části obce PRVKUK</b>	<b>Kód části obce RÚIAN</b>
CZ063.3707.6112.0510.01	Vystrčenovice	18846	188468

## B. CHARAKTERISTIKA OBCE

### B.1 Základní informace o obci

Obec Vystrčenovice se nachází cca 7 km jihovýchodně od města Telče. Obcí protéká místní vodní tok, přítok Olšanského potoku. Rozsah zástavby je 552 - 572 m. n. m.

## B.2 Demografický vývoj (prognóza)

Název části obce	Bydlící obyvatelé	Počet bydlících obyvatel						
		2002	2005	2010	2015	2020	2025	2030
Vystrčenovice	trvale bydlící	116	116	116	97	89	81	73
	přechodně bydlící	-	-	-	-	-	-	-
	celkem	116	116	116	97	89	81	73
Obec Vystrčenovice celkem	trvale bydlící	116	116	116	97	89	81	73
	přechodně bydlící	-	-	-	-	-	-	-
	<b>celkem</b>	<b>116</b>	<b>116</b>	<b>116</b>	<b>97</b>	<b>89</b>	<b>81</b>	<b>73</b>

## B.3 Vývoj počtu obyvatel v obci (ČSÚ)

Obec	2009	2010	2011	2012	2013	2014	2015	2016	2017	2018	2019	2020	2021	2022	2023	2024	2025
Vystrčenovice	102	105	111	114	116	112	116	115	114	117	121	121	118	118	118	-	-

## C. VODOVODY

### C.1 Počet obyvatel připojených na vodovod

Název části obce	Počet připojených obyvatel						
	2002	2005	2010	2015	2020	2025	2030
Vystrčenovice	-	-	-	-	-	-	73
<b>Obec Vystrčenovice celkem</b>	-	-	-	-	-	-	<b>73</b>

### C.2 Vodovody – popis stávajícího stavu

Obec Vystrčenovice nemá doposud vybudovaný veřejný vodovod. Obyvatelé v obci jsou zásobeni pitnou vodou ze soukromých studní.

### C.3 Vodovody – popis návrhového stavu

Stávající stav zásobení obyvatel vodou není vyhovující, doporučujeme proto obec napojit na ÚV Nová Říše přes přivaděč Nová Říše – Telč. Na odbočce z přivaděče bude vybudován nový VDJ Vystrčenovice 2 x 50 m<sup>3</sup> (590,3/587,8 m.n.m.). Do vodojemu bude nutno vodu čerpat. Další možností by bylo napojit obec Vystrčenovice na stávající vodojem Na Lazích s akumulací 2 x 250 m<sup>3</sup> (596,0/592,65 m.n.m.). Přes vodovodní síť obce Vystrčenovice bude napojena obec Dolní Vilímeč.

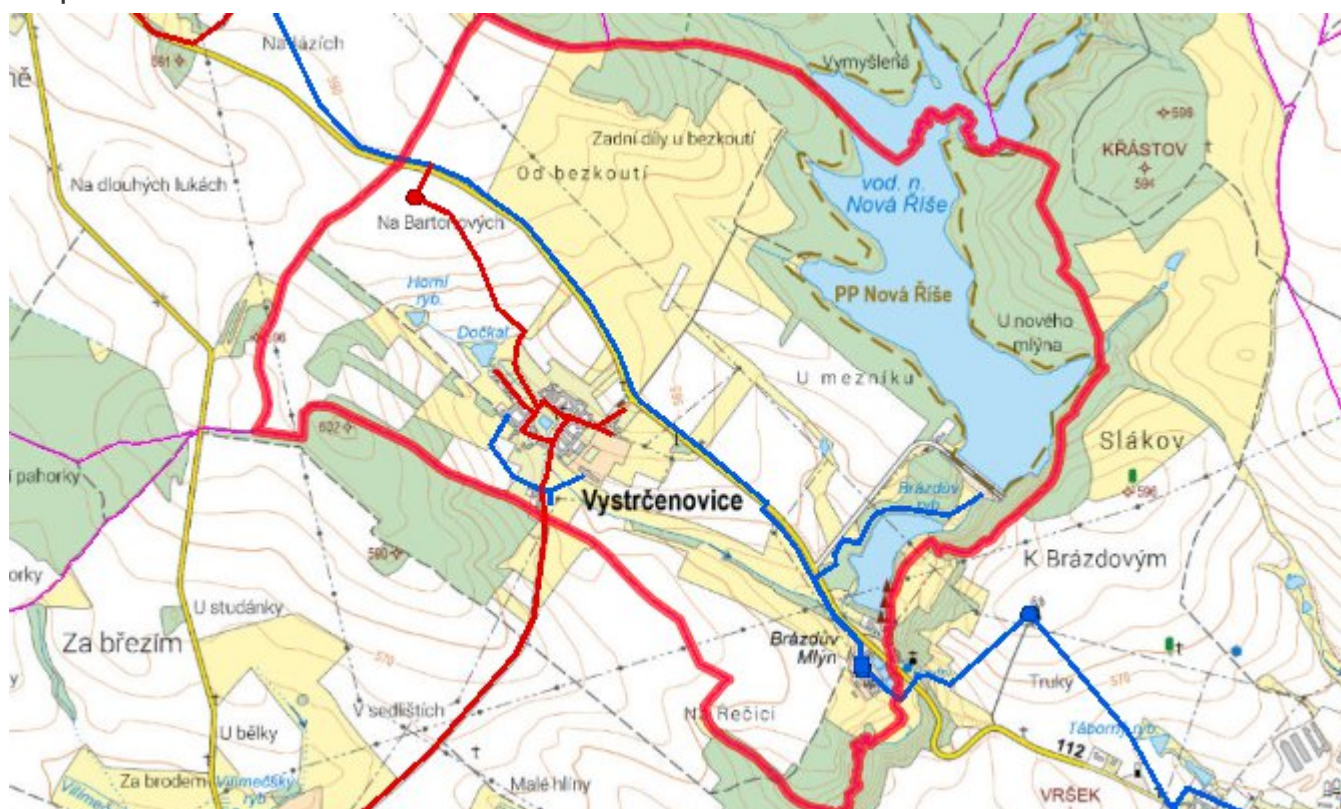
#### Navrhované zdroje pitné vody

Pro obec Vystrčenovice se uvažuje se zásobením z ÚV Nová Říše.

#### Časový harmonogram

V oblasti zásobování pitnou vodou se pro obec Vystrčenovice realizace navrhovaných opatření předpokládá do r. 2030.

#### Mapa



## D. KANALIZACE A ČOV

### D.1 Počet obyvatel připojených na ČOV

Název části obce	Počet připojených obyvatel						
	2002	2005	2010	2015	2020	2025	2030
<b>Vystrčenovice</b>	-	-	-	-	-	-	73
<b>Obec Vystrčenovice celkem</b>	-	-	-	-	-	-	<b>73</b>

### D.2 Kanalizace – popis stávajícího stavu

Obec má vybudovanou jednotnou kanalizační síť. Splaškové odpadní vody jsou po předčištění v septicích odváděny do levostranného přítoku Olšanského potoka.

V obci není vybudována čistírna odpadních vod.

### D.3 Kanalizace – popis návrhového stavu

V obci je uvažováno s výstavbou nové kanalizace, odvádějící pouze splaškové vody.

V obci bude vybudována čistírna odpadních vod.

V současnosti napojené obce (místní části): nejsou

Nově napojené obce (místní části): Vystrčenovice

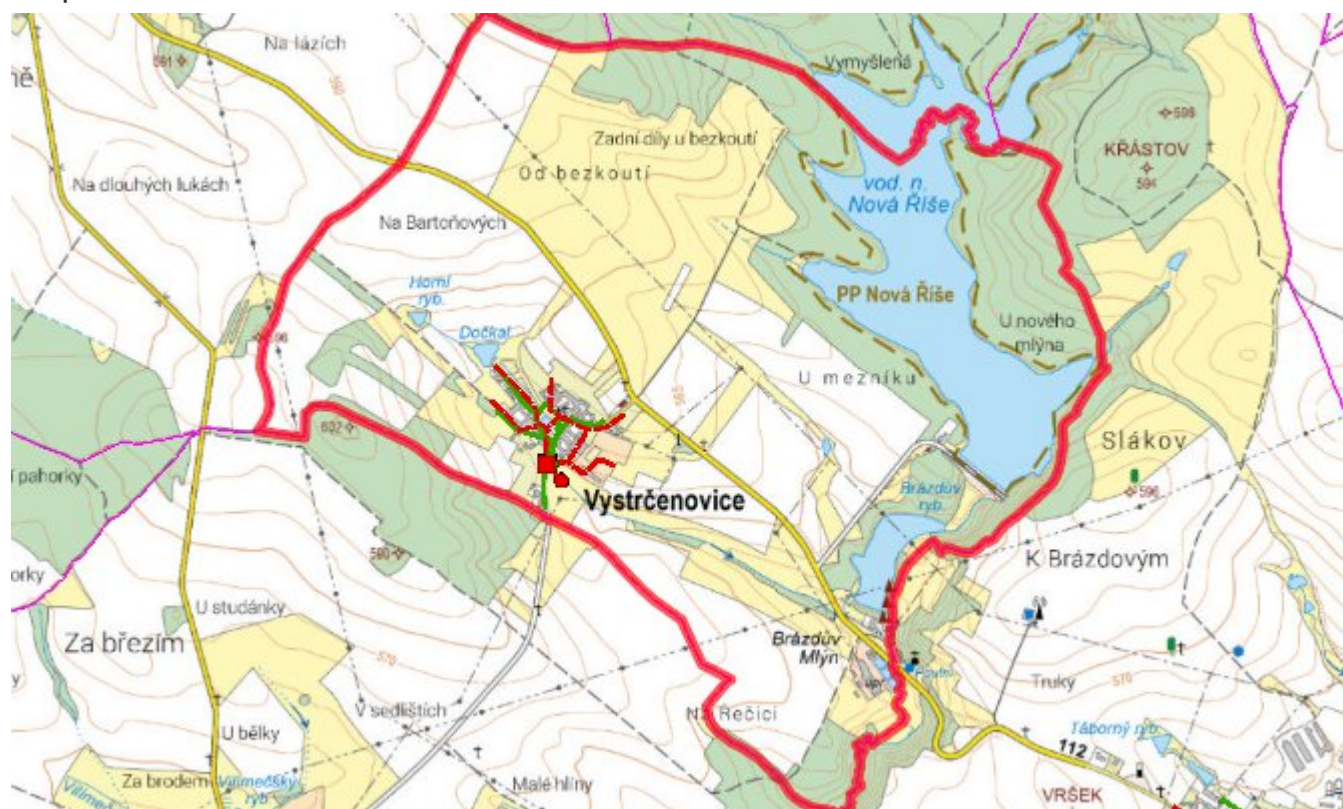
Návrhový svaz z obcí (místních částí): není

Pokud nebude zajištěna výstavba čistírny odpadních vod, budou vzhledem k nízkému počtu obyvatel odpadní vody z jednotlivých domácností zneškodňovány individuálním způsobem (např. domovní čistírny odpadních vod, jímky na vyvážení).

### Časový harmonogram

V oblasti odkanalizování a čištění odpadních vod se pro obec Vystrčenovice realizace navrhovaných opatření předpokládá do r. 2030.

## Mapa



## E. EKONOMICKÁ ČÁST

Součástí PRVKUK není řešení problematiky imisních limitů ukazatelů přípustného znečištění povrchových vod dle přílohy 3 Nařízení vlády 61/2003 Sb. V nákladech na čistírny odpadních vod není počítáno s investicí do technologií, které zabezpečí splnění těchto limitů. Imisními limity se zabývají jednotlivé Plány povodí.

Předpokládané investiční náklady v letech 2015 - 2030 [tis. Kč]

Název části obce	Typ investice		
	Vodovody	Kanalizace	Celkem
<b>Vystrčenovice</b>	4 500,0	7 000,0	11 500,0
<b>Obec Vystrčenovice celkem</b>	<b>4 500,0</b>	<b>7 000,0</b>	<b>11 500,0</b>

## AKTUALIZACE

<b>Datum projednání</b>	<b>Číslo projednání</b>	<b>Typ projednání</b>	<b>Popis</b>
15. 12. 2015	0646/07/2015/ZK	usnesení zastupitelstva	Schválení komplexní aktualizace PRVKUK v roce 2015. Došlo ke sjednocení karet na úroveň obce.