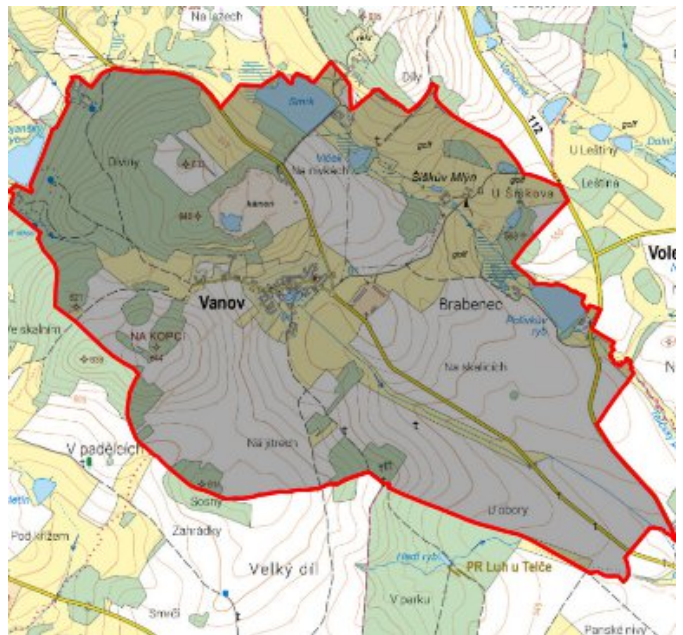


Vanov - CZ063.3707.6112.506 - stav 15. 12. 2015

A. OBEC

Vanov

Číslo obce PRVKUK	506
Kód obce PRVKUK	CZ063.3707.6112.506
Kód obce	588083
Číslo ORP (ČSÚ) Název ORP	1511 (6112) Telč
Číslo POU Název POU	3034 Telč



Členění obce

Úplný kód části obce PRVKUK	Název části obce	Kód části obce PRVKUK	Kód části obce RÚIAN
CZ063.3707.6112.0506.01	Vanov	17681	176818

B. CHARAKTERISTIKA OBCE

B.1 Základní informace o obci

Obec Vanov se nachází cca 3 km severozápadně od města Telč. Obcí protéká místní vodní tok, který se vlévá do Telčského potoku. Rozsah zástavby je 578 - 600 m. n. m.

B.2 Demografický vývoj (prognóza)

Název části obce	Bydlící obyvatelé	Počet bydlících obyvatel						
		2002	2005	2010	2015	2020	2025	2030
Vanov	trvale bydlící	90	90	90	89	87	85	83
	přechodně bydlící	-	-	-	-	-	-	-
	celkem	90	90	90	89	87	85	83
Obec Vanov celkem	trvale bydlící	90	90	90	89	87	85	83
	přechodně bydlící	-	-	-	-	-	-	-
	celkem	90	90	90	89	87	85	83

B.3 Vývoj počtu obyvatel v obci (ČSÚ)

Obec	2009	2010	2011	2012	2013	2014	2015	2016	2017	2018	2019	2020	2021	2022	2023	2024	2025
Vanov	90	91	91	88	85	97	96	91	91	90	89	89	86	86	86	-	-

C. VODOVODY

C.1 Počet obyvatel připojených na vodovod

Název části obce	Počet připojených obyvatel						
	2002	2005	2010	2015	2020	2025	2030
Vanov	-	-	-	-	-	-	83
Obec Vanov celkem	-	-	-	-	-	-	83

C.2 Vodovody – popis stávajícího stavu

V obci Vanov není dosud vybudovaný veřejný vodovod. Obyvatelé obce jsou zásobeni vodou ze soukromých studní.

C.3 Vodovody – popis návrhového stavu

Stávající stav zásobení obyvatel vodou není vyhovující, doporučujeme proto napojit obec na přivaděč z Řásné do VDJ Telč – Lipky 2 x 200 m³ (566,0/563,0 m.n.m.). Na odbočce z přivaděče bude umístěna redukční šachta. Po obci budou vybudovány rozvodné řady.

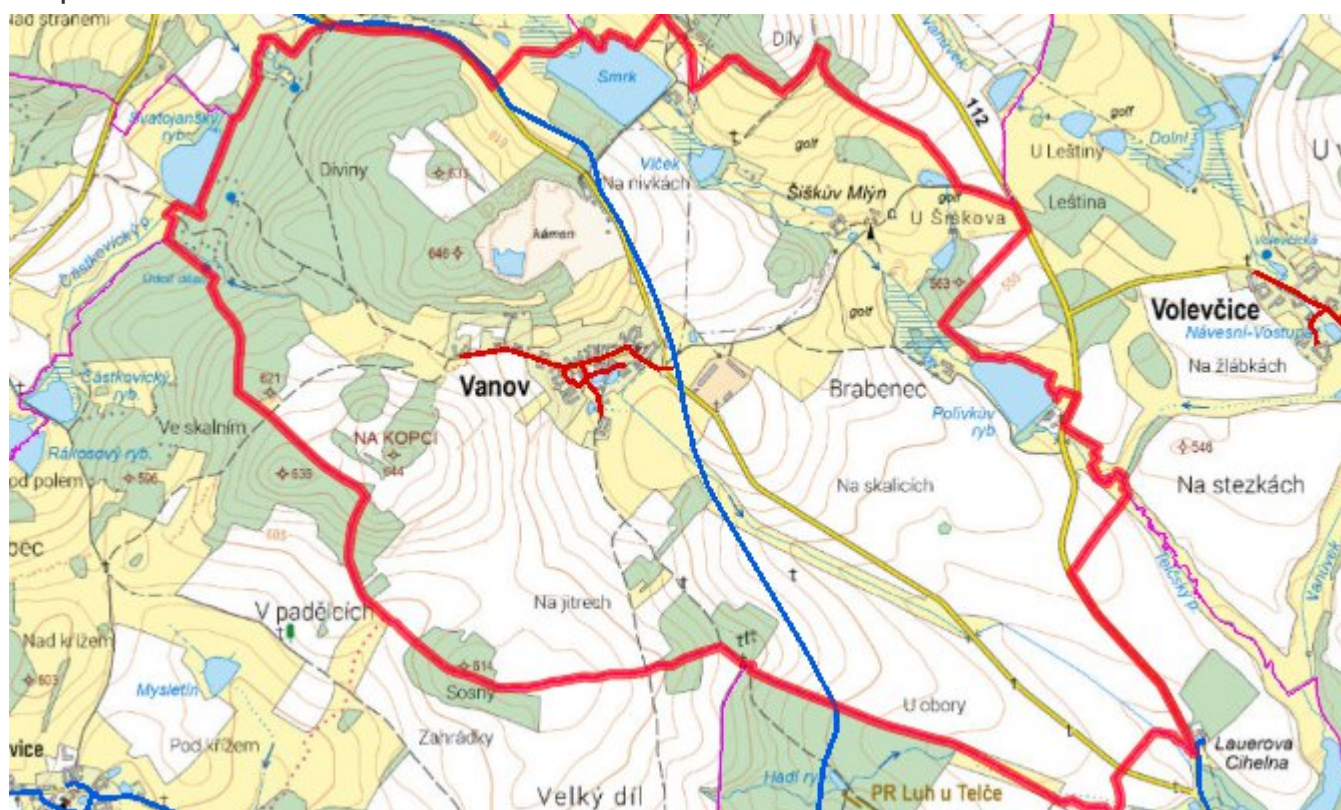
Navrhované zdroje pitné vody

Pro obec Vanov se uvažuje se zásobením z prameniště Řásná.

Časový harmonogram

V oblasti zásobování pitnou vodou se pro obec Vanov realizace navrhovaných opatření předpokládá do r. 2030.

Mapa



D. KANALIZACE A ČOV

D.1 Počet obyvatel připojených na ČOV

Název části obce	Počet připojených obyvatel						
	2002	2005	2010	2015	2020	2025	2030
Vanov	-	-	-	-	-	-	-
Obec Vanov celkem	-	-	-	-	-	-	-

D.2 Kanalizace – popis stávajícího stavu

Obec nemá v současnosti vybudovanou veřejnou kanalizační síť. Odpadní vody jsou individuálně zachycovány v jímkách nebo septicích.

V obci není vybudována čistírna odpadních vod.

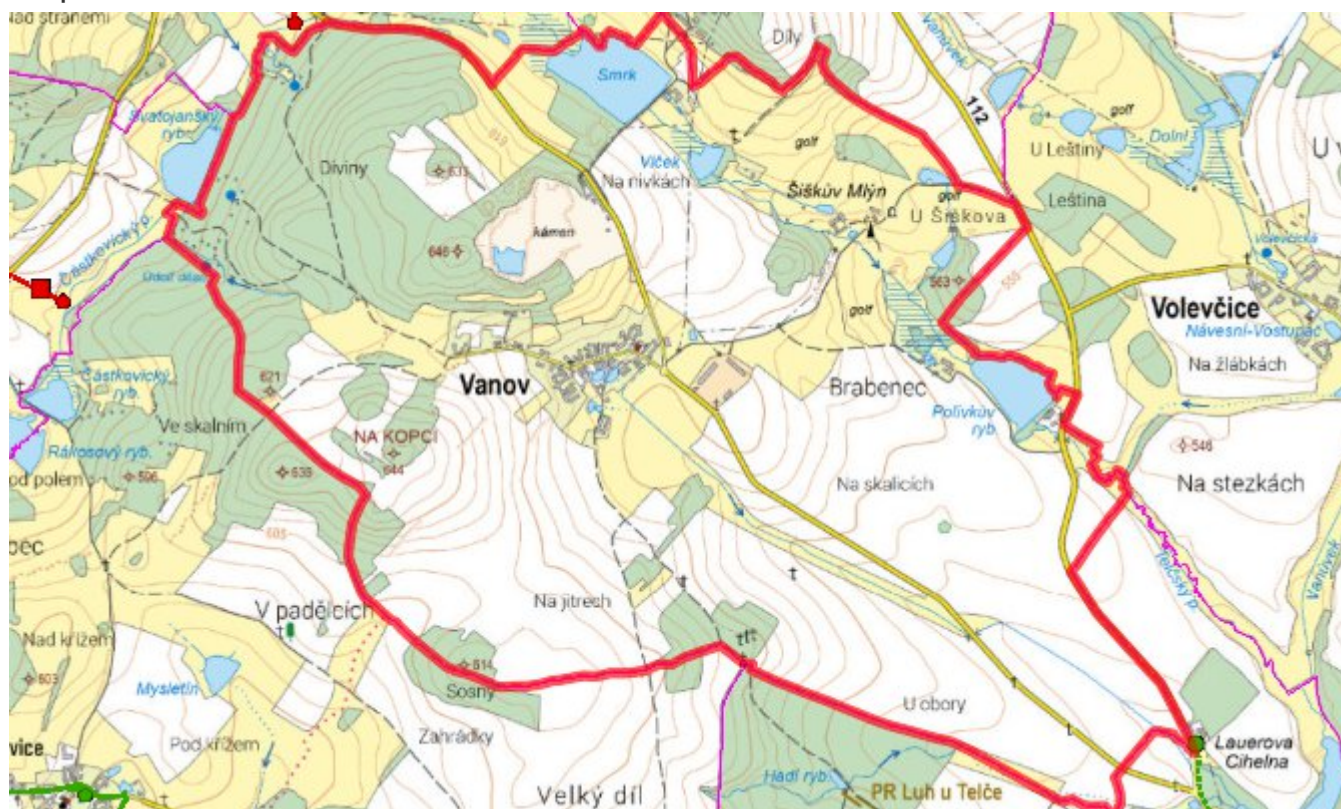
D.3 Kanalizace – popis návrhového stavu

Vzhledem k nízkému počtu obyvatel budou odpadní vody z jednotlivých domácností zneškodňovány individuálním způsobem (např. domovní čistírny odpadních vod, jímky na vyvážení).

Časový harmonogram

V oblasti odkanalizování a čištění odpadních vod se pro obec Vanov nenavrhuje žádné opatření.

Mapa



E. EKONOMICKÁ ČÁST

Součástí PRVKUK není řešení problematiky imisních limitů ukazatelů přípustného znečištění povrchových vod dle přílohy 3 Nařízení vlády 61/2003 Sb. V nákladech na čistírny odpadních vod není počítáno s investicí do technologií, které zabezpečí splnění těchto limitů. Imisními limity se zabývají jednotlivé Plány povodí.

Předpokládané investiční náklady v letech 2015 - 2030 [tis. Kč]

Název části obce	Typ investice		
	Vodovody	Kanalizace	Celkem
Vanov	2 500,0	-	2 500,0
Obec Vanov celkem	2 500,0	-	2 500,0

AKTUALIZACE

Datum projednání	Číslo projednání	Typ projednání	Popis
15. 12. 2015	0646/07/2015/ZK	usnesení zastupitelstva	Schválení komplexní aktualizace PRVKUK v roce 2015. Došlo ke sjednocení karet na úroveň obce.