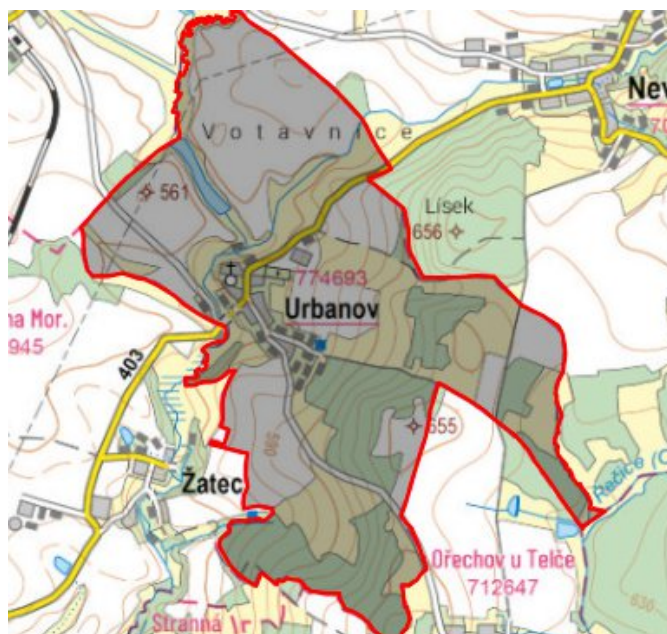


# Urbanov - CZ063.3707.6112.505 - stav 15. 12. 2015

## A. OBEC

Urbanov

<b>Číslo obce PRVKUK</b>	505
<b>Kód obce PRVKUK</b>	CZ063.3707.6112.505
<b>Kód obce</b>	588067
<b>Číslo ORP (ČSÚ)</b> <b>Název ORP</b>	1511 (6112) Telč
<b>Číslo POU</b> <b>Název POU</b>	3034 Telč



## Členění obce

<b>Úplný kód části obce PRVKUK</b>	<b>Název části obce</b>	<b>Kód části obce PRVKUK</b>	<b>Kód části obce RÚIAN</b>
CZ063.3707.6112.0505.01	Urbanov	17469	174696

## B. CHARAKTERISTIKA OBCE

### B.1 Základní informace o obci

Obec Urbanov se nachází cca 6 km severovýchodně od města Telče. Obcí protéká vodní tok Moravská Dyje. Rozsah zástavby je 538 – 570 m. n. m.

## B.2 Demografický vývoj (prognóza)

Název části obce	Bydlící obyvatelé	Počet bydlících obyvatel						
		2002	2005	2010	2015	2020	2025	2030
Urbanov	trvale bydlící	123	123	123	130	129	128	127
	přechodně bydlící	25	25	25	25	25	25	25
	celkem	148	148	148	155	154	153	152
Obec Urbanov celkem	trvale bydlící	123	123	123	130	129	128	127
	přechodně bydlící	25	25	25	25	25	25	25
	<b>celkem</b>	<b>148</b>	<b>148</b>	<b>148</b>	<b>155</b>	<b>154</b>	<b>153</b>	<b>152</b>

## B.3 Vývoj počtu obyvatel v obci (ČSÚ)

Obec	2009	2010	2011	2012	2013	2014	2015	2016	2017	2018	2019	2020	2021	2022	2023	2024	2025
Urbanov	137	132	132	130	127	129	130	133	138	146	138	138	136	136	136	-	-

## C. VODOVODY

### C.1 Počet obyvatel připojených na vodovod

Název části obce	Počet připojených obyvatel						
	2002	2005	2010	2015	2020	2025	2030
Urbanov	148	148	147	130	129	128	127
<b>Obec Urbanov celkem</b>	<b>148</b>	<b>148</b>	<b>147</b>	<b>130</b>	<b>129</b>	<b>128</b>	<b>127</b>

### C.2 Vodovody – popis stávajícího stavu

V obci Urbanov je vybudován veřejný vodovod. Zdrojem pitné vody je studna a pramenní jímka se zářezem o celkové vydatnosti 0,7 l/s. Z JÚ je voda čerpána výtlačným řadem do VDJ Urbanov 45 m<sup>3</sup>, odkud je voda do rozvodné sítě přiváděna gravitačně.

## C.3 Vodovody – popis návrhového stavu

Vzhledem k technickému stavu části vodovodní sítě se předpokládá částečná obnova (rekonstrukce) vodovodní sítě včetně souvisejících objektů. Dále se navrhuje dostavba vodovodní sítě v lokalitách, kde dosud není vybudována.

Při zhoršení kvality vody ve zdroji je možno napojit obec na SV Nová Říše.

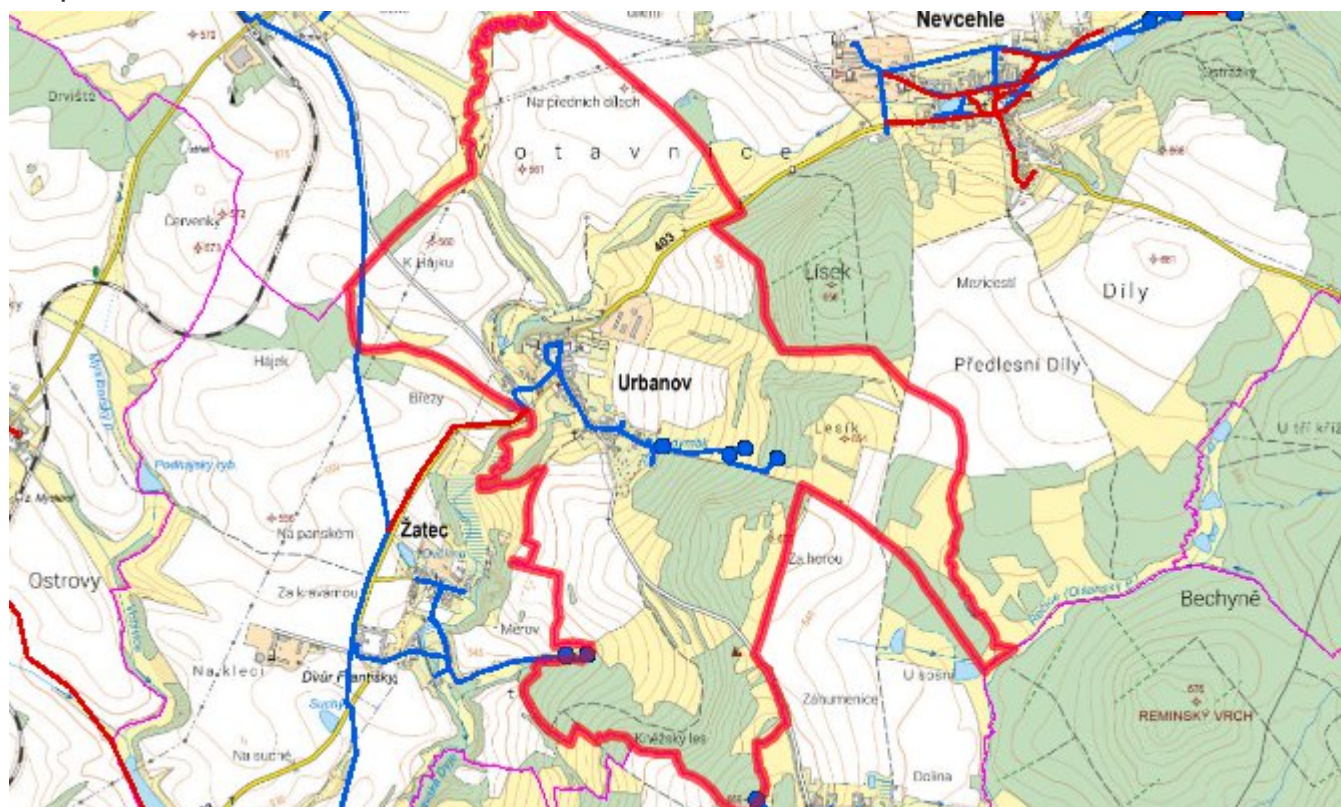
### Navrhované zdroje pitné vody

S novými zdroji se uvažuje.

### Časový harmonogram

V oblasti zásobování pitnou vodou se pro obec Urbanov realizace navrhovaných opatření předpokládá do r. 2030.

### Mapa



## D. KANALIZACE A ČOV

### D.1 Počet obyvatel připojených na ČOV

Název části obce	Počet připojených obyvatel						
	2002	2005	2010	2015	2020	2025	2030
Urbanov	-	-	-	-	129	128	127
<b>Obec Urbanov celkem</b>	<b>-</b>	<b>-</b>	<b>-</b>	<b>-</b>	<b>129</b>	<b>128</b>	<b>127</b>



## D.2 Kanalizace – popis stávajícího stavu

Obec má v současnosti vybudovanou nesoustavnou jednotnou kanalizační síť o celkové délce cca 915,5 m. Kanalizace je zaústěna do vodního toku Moravská Dyje přes dvě vyústí. Odpadní vody z části obce jsou individuálně zachycovány v jímkách nebo septicích. V obci není vybudována čistírna odpadních vod.

## D.3 Kanalizace – popis návrhového stavu

Vzhledem k technickému stavu části kanalizační sítě se předpokládá částečná obnova (rekonstrukce) kanalizační sítě včetně souvisejících objektů. Dále se navrhuje dostavba kanalizační sítě v lokalitách, kde dosud není vybudována.

V obci je uvažováno s vybudováním čistírny odpadních vod (pravděpodobně biologický rybník).

V současnosti napojené obce (místní části): nejsou

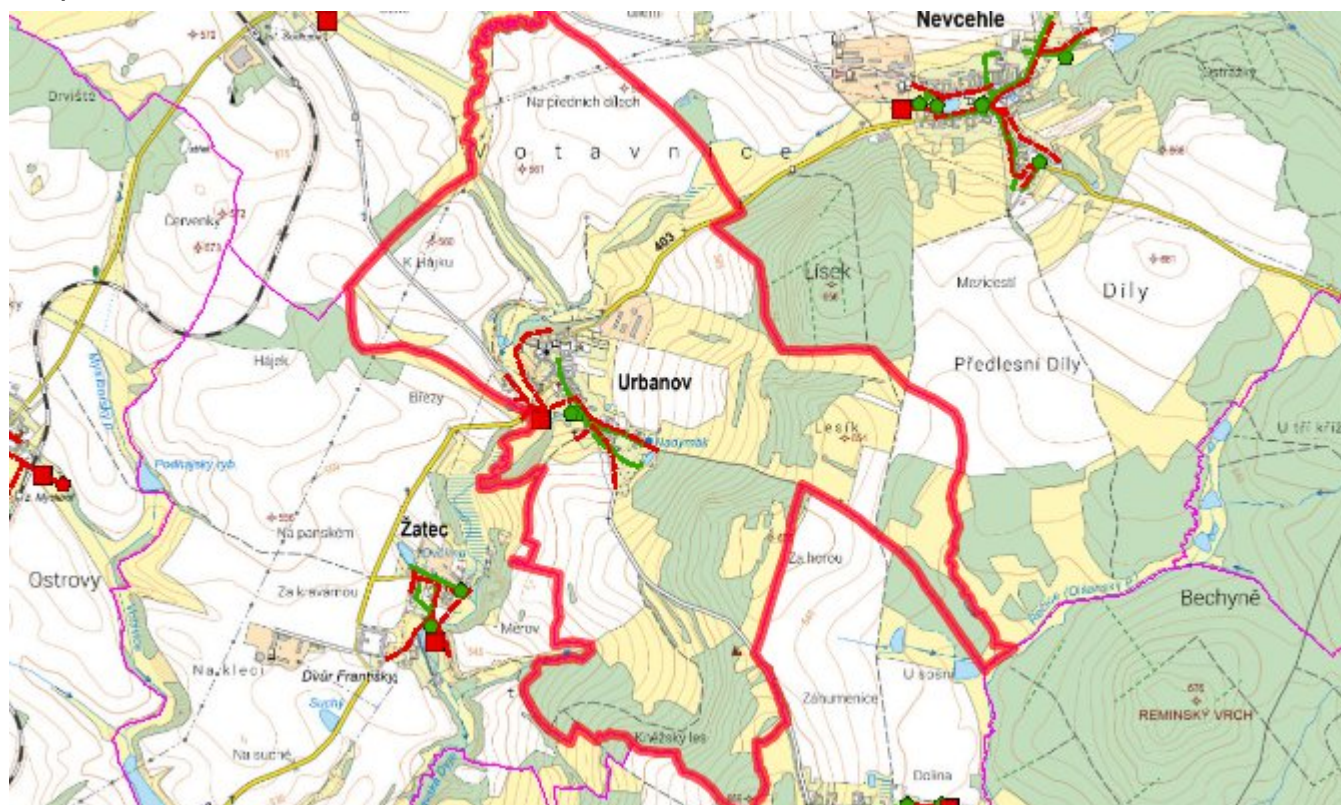
Nově napojené obce (místní části): Urbanov

Návrhový svaz z obcí (místních částí): není

## Časový harmonogram

V oblasti odkanalizování a čištění odpadních vod se pro obec Urbanov realizace navrhovaných opatření předpokládá do r. 2030.

## Mapa



## E. EKONOMICKÁ ČÁST

Součástí PRVKUK není řešení problematiky imisních limitů ukazatelů přípustného znečištění povrchových vod dle přílohy 3 Nařízení vlády 61/2003 Sb. V nákladech na čistírny odpadních vod není počítáno s investicí do technologií, které zabezpečí splnění těchto limitů. Imisními limity se zabývají jednotlivé Plány povodí.

Předpokládané investiční náklady v letech 2015 - 2030 [tis. Kč]

Název části obce	Typ investice		
	Vodovody	Kanalizace	Celkem
Urbanov	2 600,0	8 000,0	10 600,0
<b>Obec Urbanov celkem</b>	<b>2 600,0</b>	<b>8 000,0</b>	<b>10 600,0</b>

## AKTUALIZACE

Datum projednání	Číslo projednání	Typ projednání	Popis
15. 12. 2015	0646/07/2015/ZK	usnesení zastupitelstva	Schválení komplexní aktualizace PRVKUK v roce 2015. Došlo ke sjednocení karet na úroveň obce.