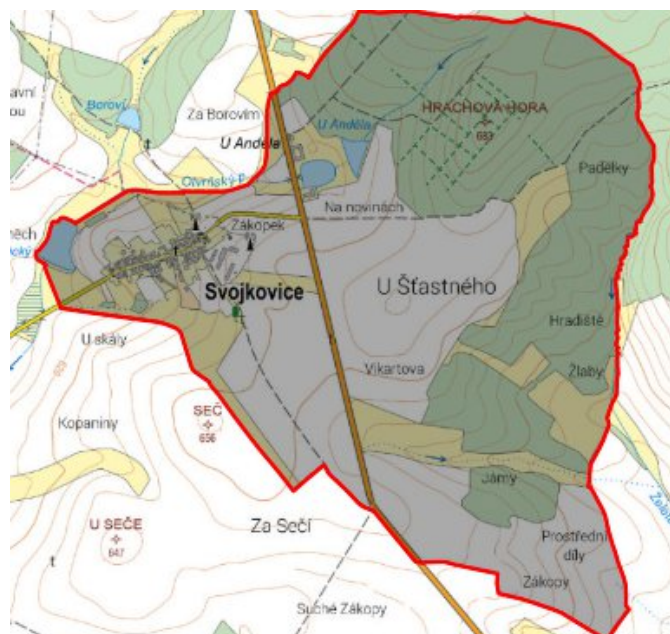


# Svojkovice - CZ063.3707.6112.503 - stav 15. 12. 2015

## A. OBEC

Svojkovice

<b>Číslo obce PRVKUK</b>	503
<b>Kód obce PRVKUK</b>	CZ063.3707.6112.503
<b>Kód obce</b>	587991
<b>Číslo ORP (ČSÚ)</b> <b>Název ORP</b>	1511 (6112) Telč
<b>Číslo POU</b> <b>Název POU</b>	3034 Telč



## Členění obce

<b>Úplný kód části obce PRVKUK</b>	<b>Název části obce</b>	<b>Kód části obce PRVKUK</b>	<b>Kód části obce RÚIAN</b>
CZ063.3707.6112.0503.01	Svojkovice	16123	161233

## B. CHARAKTERISTIKA OBCE

### B.1 Základní informace o obci

Obec Svojkovice se nachází cca 15 km východně od města Telč. Obcí protéká Otvrňský potok. Rozsah zástavby je 622 - 640 m. n. m.

## B.2 Demografický vývoj (prognóza)

Název části obce	Bydlící obyvatelé	Počet bydlících obyvatel						
		2002	2005	2010	2015	2020	2025	2030
Svojkovice	trvale bydlící	64	64	64	51	46	40	35
	přechodně bydlící	-	-	-	-	-	-	-
	celkem	64	64	64	51	46	40	35
Obec Svojkovice celkem	trvale bydlící	64	64	64	51	46	40	35
	přechodně bydlící	-	-	-	-	-	-	-
	<b>celkem</b>	<b>64</b>	<b>64</b>	<b>64</b>	<b>51</b>	<b>46</b>	<b>40</b>	<b>35</b>

## B.3 Vývoj počtu obyvatel v obci (ČSÚ)

Obec	2009	2010	2011	2012	2013	2014	2015	2016	2017	2018	2019	2020	2021	2022	2023	2024	2025
Svojkovice	58	55	56	57	57	54	50	51	49	49	50	50	49	49	49	-	-

## C. VODOVODY

### C.1 Počet obyvatel připojených na vodovod

Název části obce	Počet připojených obyvatel						
	2002	2005	2010	2015	2020	2025	2030
Svojkovice	-	-	-	-	-	-	35
<b>Obec Svojkovice celkem</b>	<b>-</b>	<b>-</b>	<b>-</b>	<b>-</b>	<b>-</b>	<b>-</b>	<b>35</b>

### C.2 Vodovody – popis stávajícího stavu

Obec Svojkovice nemá doposud vybudovaný veřejný vodovod. Obyvatelé v obci jsou zásobeni pitnou vodou ze soukromých studní.

### C.3 Vodovody – popis návrhového stavu

Stávající stav zásobení obyvatel vodou není vyhovující, doporučujeme proto napojit obec na VDJ Nová Říše 2 x 250 m<sup>3</sup> (588,0/584,7 m.n.m.). Pro zajištění dostatečného tlaku v obci navrhuje vybudovat nový VDJ Rozseč, do kterého bude voda čerpána. Obec bude napojena přes obec Rozseč, tlak v síti bude zajištěn AT stanicí.

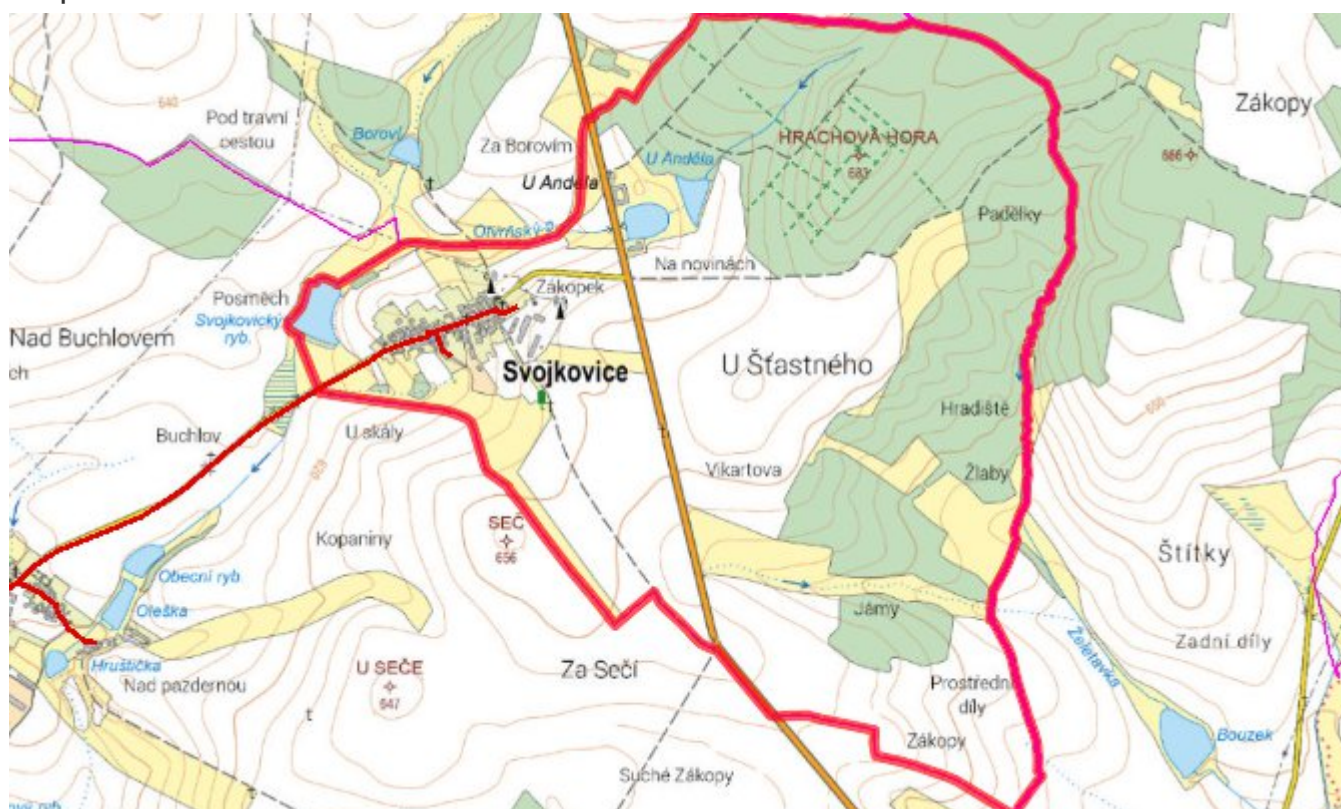
#### Navrhované zdroje pitné vody

Pro obec Svojkovice se uvažuje se zásobením z ÚV Nová Říše.

#### Časový harmonogram

V oblasti zásobování pitnou vodou se pro obec Svojkovice realizace navrhaných opatření předpokládá do r. 2030.

#### Mapa



### D. KANALIZACE A ČOV

#### D.1 Počet obyvatel připojených na ČOV

Název části obce	Počet připojených obyvatel						
	2002	2005	2010	2015	2020	2025	2030
Svojkovice	-	-	-	-	-	-	-
Obec Svojkovice celkem	-	-	-	-	-	-	-

## D.2 Kanalizace – popis stávajícího stavu

Obec nemá v současnosti vybudovanou veřejnou kanalizační síť. Odpadní vody jsou individuálně zachycovány v jímkách nebo septicích.

V obci není vybudována čistírna odpadních vod.

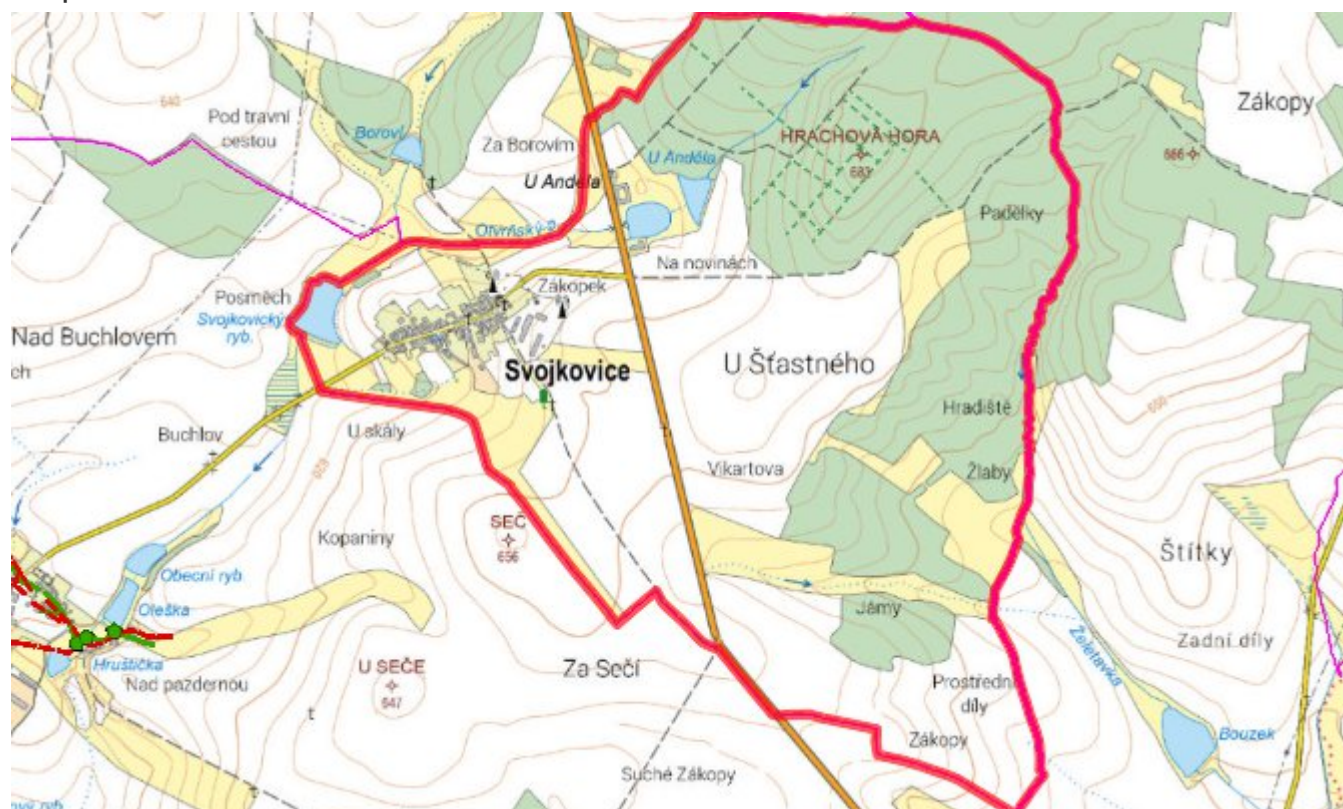
## D.3 Kanalizace – popis návrhového stavu

Vzhledem k nízkému počtu obyvatel budou odpadní vody z jednotlivých domácností zneškodňovány individuálním způsobem (např. domovní čistírny odpadních vod, jímky na vyvážení).

## Časový harmonogram

V oblasti odkanalizování a čištění odpadních vod se pro obec Svojkovice nenavrhuje žádné opatření.

## Mapa



## E. EKONOMICKÁ ČÁST

Součástí PRVKUK není řešení problematiky imisních limitů ukazatelů přípustného znečištění povrchových vod dle přílohy 3 Nařízení vlády 61/2003 Sb. V nákladech na čistírny odpadních vod není počítáno s investicí do technologií, které zabezpečí splnění těchto limitů. Imisními limity se zabývají jednotlivé Plány povodí.

Předpokládané investiční náklady v letech 2015 - 2030 [tis. Kč]

Název části obce	Typ investice		
	Vodovody	Kanalizace	Celkem
Svojkovice	2 500,0	-	2 500,0
<b>Obec Svojkovice celkem</b>	<b>2 500,0</b>	<b>-</b>	<b>2 500,0</b>

## AKTUALIZACE

Datum projednání	Číslo projednání	Typ projednání	Popis
15. 12. 2015	0646/07/2015/ZK	usnesení zastupitelstva	Schválení komplexní aktualizace PRVKUK v roce 2015. Došlo ke sjednocení karet na úroveň obce.