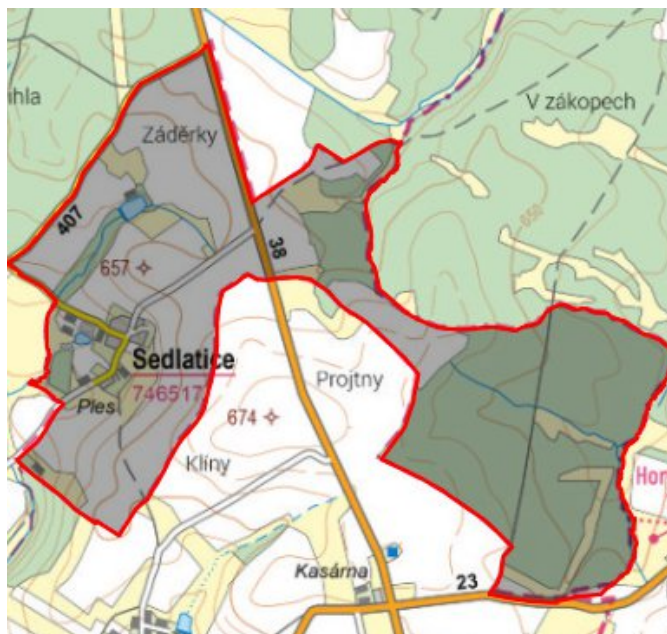


# Sedlatice - CZ063.3707.6112.499 - stav 15. 12. 2015

## A. OBEC

### Sedlatice

<b>Číslo obce PRVKUK</b>	499
<b>Kód obce PRVKUK</b>	CZ063.3707.6112.499
<b>Kód obce</b>	587877
<b>Číslo ORP (ČSÚ)</b> <b>Název ORP</b>	1511 (6112) Telč
<b>Číslo POU</b> <b>Název POU</b>	3034 Telč



### Členění obce

<b>Úplný kód části obce PRVKUK</b>	<b>Název části obce</b>	<b>Kód části obce PRVKUK</b>	<b>Kód části obce RÚIAN</b>
CZ063.3707.6112.0499.01	Sedlatice	14651	146510

## B. CHARAKTERISTIKA OBCE

### B.1 Základní informace o obci

Obec Sedlatice se nachází cca 12 km východně od města Telč. Obcí protéká Sedlatický potok. Rozsah zástavby je 620 - 630 m. n. m.

## B.2 Demografický vývoj (prognóza)

Název části obce	Bydlící obyvatelé	Počet bydlících obyvatel						
		2002	2005	2010	2015	2020	2025	2030
<b>Sedlatice</b>	trvale bydlící	72	72	72	53	46	40	33
	přechodně bydlící	-	-	-	-	-	-	-
	<b>celkem</b>	<b>72</b>	<b>72</b>	<b>72</b>	<b>53</b>	<b>46</b>	<b>40</b>	<b>33</b>
<b>Obec Sedlatice celkem</b>	trvale bydlící	72	72	72	53	46	40	33
	přechodně bydlící	-	-	-	-	-	-	-
	<b>celkem</b>	<b>72</b>	<b>72</b>	<b>72</b>	<b>53</b>	<b>46</b>	<b>40</b>	<b>33</b>

## B.3 Vývoj počtu obyvatel v obci (ČSÚ)

Obec	2009	2010	2011	2012	2013	2014	2015	2016	2017	2018	2019	2020	2021	2022	2023	2024	2025
Sedlatice	63	59	58	59	59	60	60	63	57	61	62	62	59	59	59	-	-

## C. VODOVODY

### C.1 Počet obyvatel připojených na vodovod

Název části obce	Počet připojených obyvatel						
	2002	2005	2010	2015	2020	2025	2030
<b>Sedlatice</b>	72	72	72	53	43	40	33
<b>Obec Sedlatice celkem</b>	<b>72</b>	<b>72</b>	<b>72</b>	<b>53</b>	<b>43</b>	<b>40</b>	<b>33</b>

### C.2 Vodovody – popis stávajícího stavu

Obec Sedlatice je napojena na vodovodní síť Stará Říše, která je zásobena z VDJ Stará Říše 2 x 100 m<sup>3</sup> (652,4 / 649,1 m.n.m.). Vodovodní řady jsou z roku 1993.

V roce 2004 bylo realizováno rozšíření prameniště – 5 kopaných studní, propojení studní v celkové délce 582 m, přívodní řad z prameniště "Výšky" v délce 650 m, připojení studny "Nad cestou" do studny S6 výtlačkem v délce 83 m, přívodní řad do obce začíná vodoměrnou šachtou na okraji obce Stará Říše a je délky 1550 m, rozvodné řady v celkové délce 510 m včetně 26 ks přípojek.

## C.3 Vodovody – popis návrhového stavu

Vzhledem k technickému stavu části vodovodní sítě se předpokládá částečná obnova (rekonstrukce) vodovodní sítě včetně souvisejících objektů. Dále se navrhuje dostavba vodovodní sítě v lokalitách, kde dosud není vybudována.

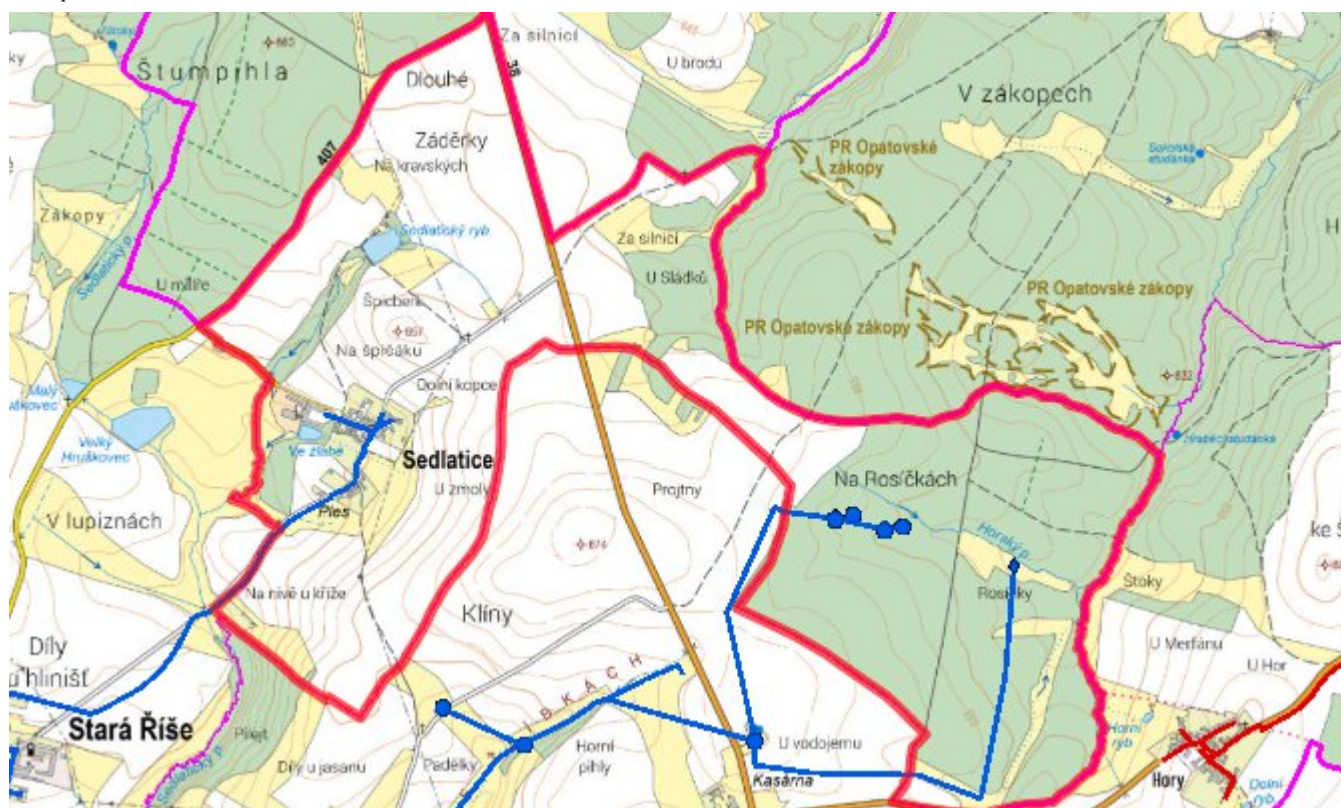
### Navrhované zdroje pitné vody

S novými zdroji se neuvažuje.

### Časový harmonogram

V oblasti zásobování pitnou vodou se pro obec Sedlatice realizace navrhovaných opatření předpokládá do r. 2030.

### Mapa



## D. KANALIZACE A ČOV

### D.1 Počet obyvatel připojených na ČOV

Název části obce	Počet připojených obyvatel						
	2002	2005	2010	2015	2020	2025	2030
Sedlatice	-	-	-	-	-	-	-
Obec Sedlatice celkem	-	-	-	-	-	-	-

## D.2 Kanalizace – popis stávajícího stavu

Obec nemá v současnosti vybudovanou veřejnou kanalizační síť. Odpadní vody jsou individuálně zachycovány v jímkách nebo septicích.

V obci není vybudována čistírna odpadních vod.

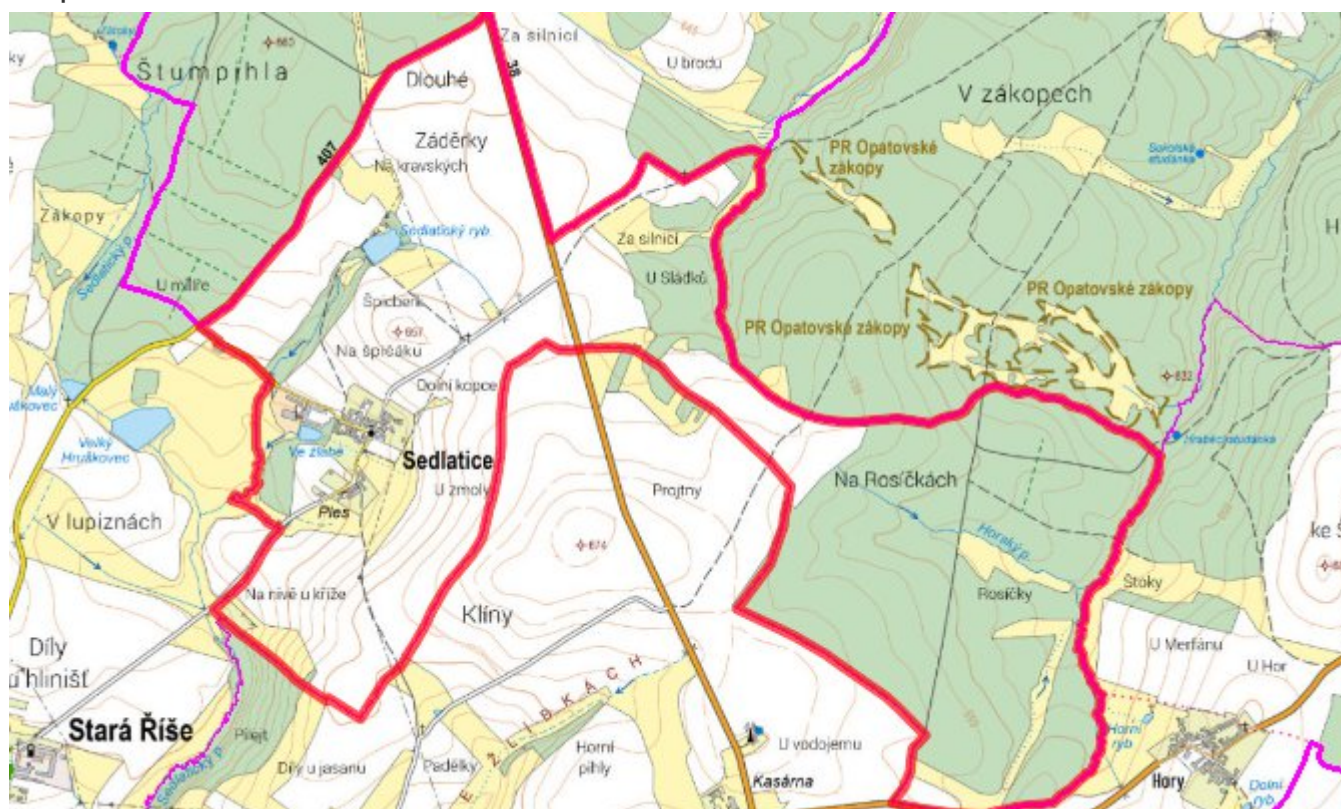
## D.3 Kanalizace – popis návrhového stavu

Vzhledem k nízkému počtu obyvatel budou odpadní vody z jednotlivých domácností zneškodňovány individuálním způsobem (např. domovní čistírny odpadních vod, jímky na vyvážení).

## Časový harmonogram

V oblasti odkanalizování a čištění odpadních vod se pro obec Sedlatice nenavrhuje žádné opatření.

## Mapa



## E. EKONOMICKÁ ČÁST

Součástí PRVKUK není řešení problematiky imisních limitů ukazatelů přípustného znečištění povrchových vod dle přílohy 3 Nařízení vlády 61/2003 Sb. V nákladech na čistírny odpadních vod není počítáno s investicí do technologií, které zabezpečí splnění těchto limitů. Imisními limity se zabývají jednotlivé Plány povodí.

Předpokládané investiční náklady v letech 2015 - 2030 [tis. Kč]

Název části obce	Typ investice		
	Vodovody	Kanalizace	Celkem
Sedlatice	300,0	-	300,0
<b>Obec Sedlatice celkem</b>	<b>300,0</b>	<b>-</b>	<b>300,0</b>

## AKTUALIZACE

Datum projednání	Číslo projednání	Typ projednání	Popis
15. 12. 2015	0646/07/2015/ZK	usnesení zastupitelstva	Schválení komplexní aktualizace PRVKUK v roce 2015. Došlo ke sjednocení karet na úroveň obce.