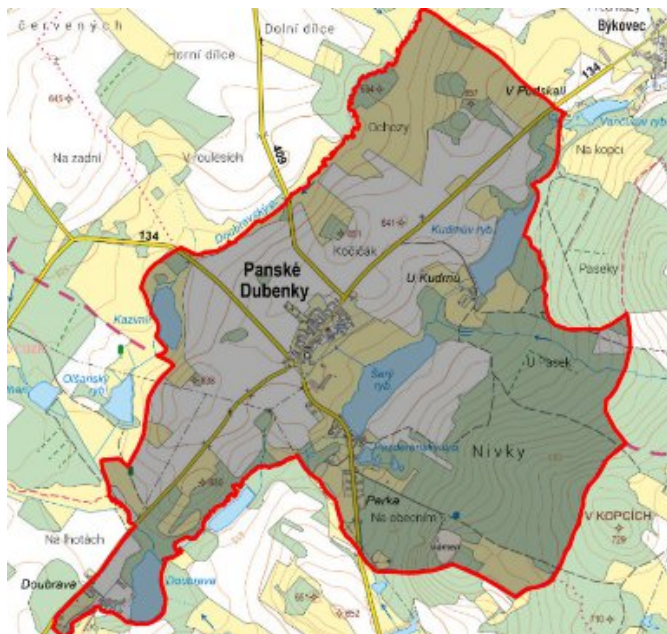


Panské Dubenky - CZ063.3707.6112.494 - stav 15. 12. 2015

A. OBEC

Panské Dubenky

Číslo obce PRVKUK	494
Kód obce PRVKUK	CZ063.3707.6112.494
Kód obce	587672
Číslo ORP (ČSÚ) Název ORP	1511 (6112) Telč
Číslo POU Název POU	3034 Telč



Členění obce

Úplný kód části obce PRVKUK	Název části obce	Kód části obce PRVKUK	Kód části obce RÚIAN
CZ063.3707.6112.0494.01	Panské Dubenky	11763	117633

B. CHARAKTERISTIKA OBCE

B.1 Základní informace o obci

Obec Panské Dubenky se nachází cca 15 km severozápadně od města Telč. Obcí protéká Dubenský potok. Rozsah zástavby je 614 - 634 m. n. m.

B.2 Demografický vývoj (prognóza)

Název části obce	Bydlící obyvatelé	Počet bydlících obyvatel						
		2002	2005	2010	2015	2020	2025	2030
Panské Dubenky	trvale bydlící	139	139	139	106	99	91	83
	přechodně bydlící	45	45	45	45	45	45	45
	celkem	184	184	184	151	144	136	128
Obec Panské Dubenky celkem	trvale bydlící	139	139	139	106	99	91	83
	přechodně bydlící	45	45	45	45	45	45	45
	celkem	184	184	184	151	144	136	128

B.3 Vývoj počtu obyvatel v obci (ČSÚ)

Obec	2009	2010	2011	2012	2013	2014	2015	2016	2017	2018	2019	2020	2021	2022	2023	2024
Panské Dubenky	121	110	107	111	112	111	115	116	124	123	120	120	121	121	121	-

C. VODOVODY

C.1 Počet obyvatel připojených na vodovod

Název části obce	Počet připojených obyvatel						
	2002	2005	2010	2015	2020	2025	2030
Panské Dubenky	184	183	182	106	99	91	83
Obec Panské Dubenky celkem	184	183	182	106	99	91	83

C.2 Vodovody – popis stávajícího stavu

V obci Panské Dubenky je vybudovaný veřejný vodovod z r. 1978. Ze zdroje (dvě kopané studny) je voda svedena do odkyselovací stanice s akumulací 30 m³ (628,5/626,7 m.n.m.). Z každé studny je veden samostatný svodný řad: ze studny S1 vede řad z rPE 2“ dl. 238 m a od studny S2 řad z rPE 2“ dl. 102 m. Studny mají kapacitu 1,6 l/s, povolený odběr je max. 0,46 l/s (15 000 m³/rok. Z OS je voda čerpána výtlačným řadem z LPE 110/10 mm délky 370,0 m do VDJ Panské Dubenky 2 x 100 m³ (669,3/666,0 m.n.m.). Ve vodojemu je voda odradonována (aerační reaktor AV 500/500 – 2800). Do spotřebišť je voda distribuována gravitačně přívodným řadem z LPE 110/10 mm dl. 1067,0 m.

V roce 2008 bylo realizováno posílení stávajících vodních zdrojů, byl vybudován a napojen nový zdroj vody – vrt hloubky 40 m.

C.3 Vodovody – popis návrhového stavu

Vzhledem k technickému stavu části vodovodní sítě se předpokládá částečná obnova (rekonstrukce) vodovodní sítě včetně souvisejících objektů. Dále se navrhuje dostavba vodovodní sítě v lokalitách, kde dosud není vybudována.

Pro zlepšení kvality vody bude provedena intenzifikace úpravy vody přebudováním technologie odkyselení a dotace vody biogenními prvky (vápník, hořčík).

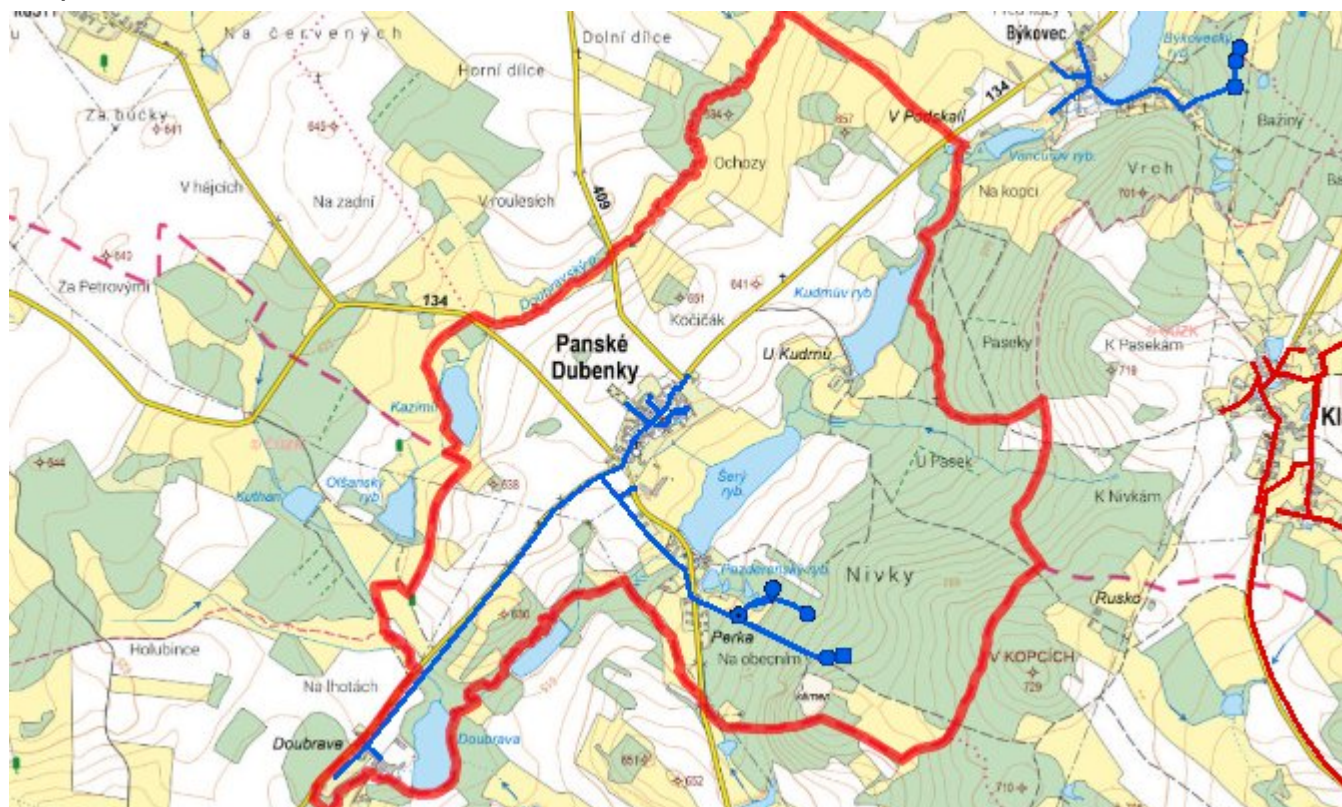
Navrhované zdroje pitné vody

S novými zdroji se neuvažuje.

Časový harmonogram

V oblasti zásobování pitnou vodou se pro obec Panské Dubenky realizace navrhovaných opatření předpokládá do r. 2030.

Mapa



D. KANALIZACE A ČOV

D.1 Počet obyvatel připojených na ČOV

Název části obce	Počet připojených obyvatel						
	2002	2005	2010	2015	2020	2025	2030
Panské Dubenky	-	-	-	-	-	-	83
Obec Panské Dubenky celkem	-	-	-	-	-	-	83

D.2 Kanalizace – popis stávajícího stavu

Obec nemá v současnosti vybudovanou veřejnou kanalizační síť. Odpadní vody jsou individuálně zachycovány v jímkách nebo septických.

V obci není vybudována čistírna odpadních vod.

D.3 Kanalizace – popis návrhového stavu

V obci je uvažováno s výstavbou nové kanalizace, odvádějící pouze splaškové vody, které budou zaústěny do navržené ČOV v obci.

V obci bude vybudována čistírna odpadních vod.

V současnosti napojené obce (místní části): nejsou

Nově napojené obce (místní části): Panské Dubenky

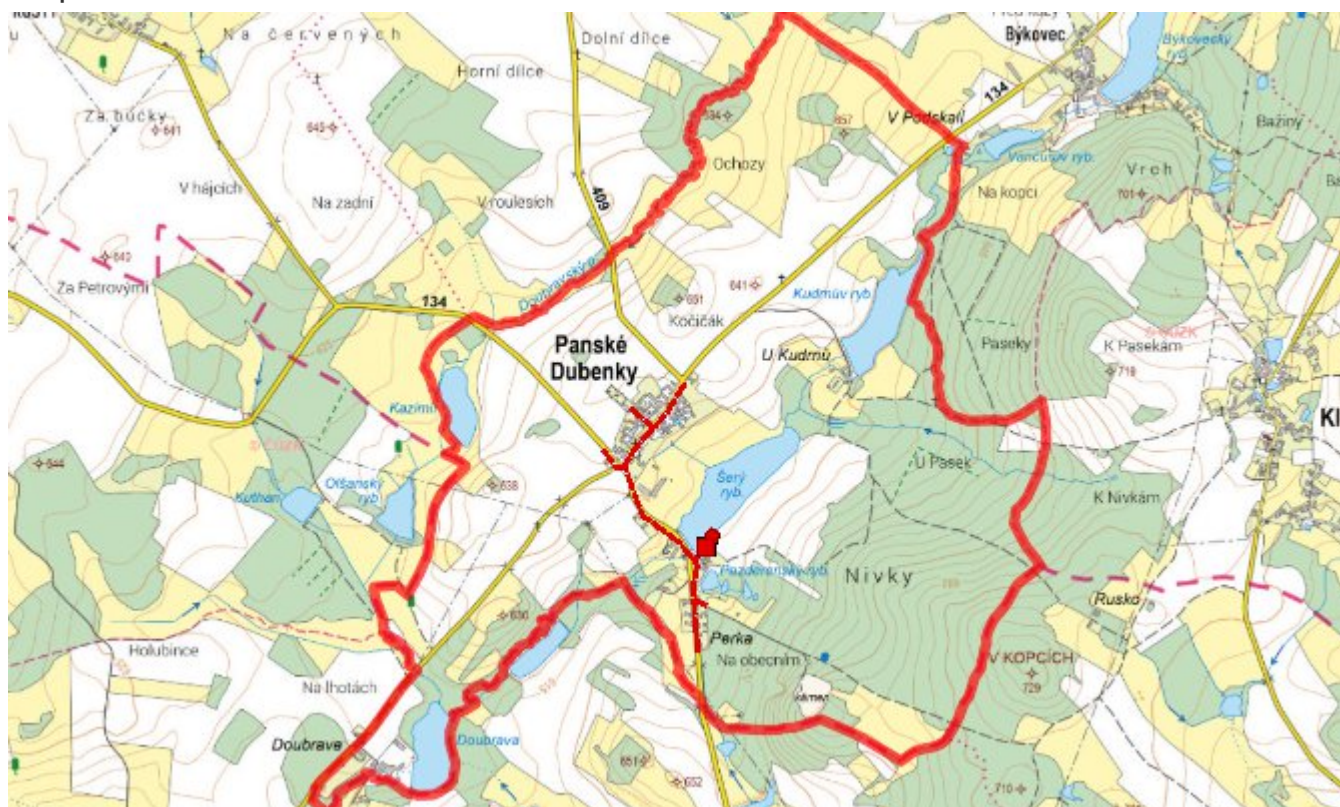
Návrhový svaz z obcí (místních částí): není

Pokud nebude zajištěna výstavba čistírny odpadních vod, budou vzhledem k nízkému počtu obyvatel odpadní vody z jednotlivých domácností zneškodňovány individuálním způsobem (např. domovní čistírny odpadních vod, jímky na vyvážení).

Časový harmonogram

V oblasti zásobování pitnou vodou se pro obec Panské Dubenky realizace navrhovaných opatření předpokládá do r. 2030.

Mapa



E. EKONOMICKÁ ČÁST

Součástí PRVKUK není řešení problematiky imisních limitů ukazatelů přípustného znečištění povrchových vod dle přílohy 3 Nařízení vlády 61/2003 Sb. V nákladech na čistírny odpadních vod není počítáno s investicí do technologií, které zabezpečí splnění těchto limitů. Imisními limity se zabývají jednotlivé Plány povodí.

Předpokládané investiční náklady v letech 2015 - 2030 [tis. Kč]

Název části obce	Typ investice		
	Vodovody	Kanalizace	Celkem
Panské Dubenky	800,0	7 500,0	8 300,0
Obec Panské Dubenky celkem	800,0	7 500,0	8 300,0

AKTUALIZACE

Datum projednání	Číslo projednání	Typ projednání	Popis
15. 12. 2015	0646/07/2015/ZK	usnesení zastupitelstva	Schválení komplexní aktualizace PRVKUK v roce 2015. Došlo ke sjednocení karet na úroveň obce.