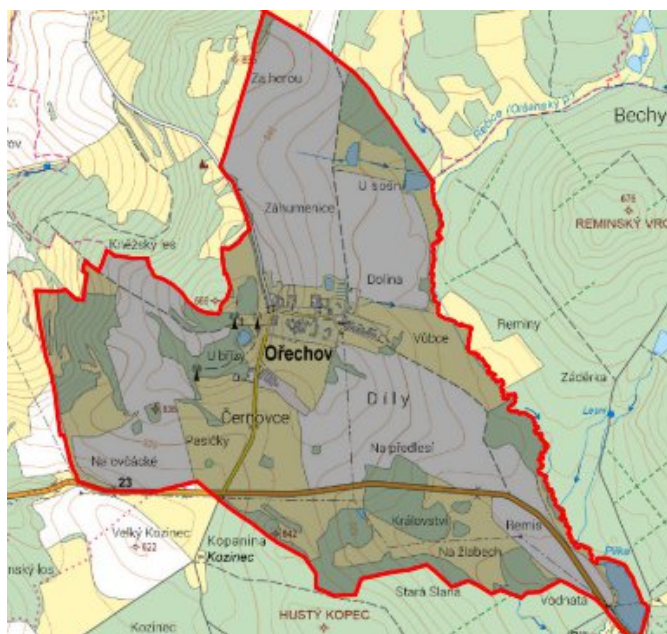


Ořechov - CZ063.3707.6112.493 - stav 15. 12. 2015

A. OBEC

Ořechov

Číslo obce PRVKUK	493
Kód obce PRVKUK	CZ063.3707.6112.493
Kód obce	587630
Číslo ORP (ČSÚ) Název ORP	1511 (6112) Telč
Číslo POU Název POU	3034 Telč



Členění obce

Úplný kód části obce PRVKUK	Název části obce	Kód části obce PRVKUK	Kód části obce RÚIAN
CZ063.3707.6112.0493.01	Ořechov	11264	112640

B. CHARAKTERISTIKA OBCE

B.1 Základní informace o obci

Obec Ořechov se nachází cca 6 km východně od města Telč. Pod obcí protéká Olšanský potok. Rozsah zástavby je 635 – 650 m. n. m.

Obec se nachází v povodí VN Nová Říše.

B.2 Demografický vývoj (prognóza)

Název části obce	Bydlící obyvatelé	Počet bydlících obyvatel						
		2002	2005	2010	2015	2020	2025	2030
Ořechov	trvale bydlící	74	74	74	70	68	67	65
	přechodně bydlící	-	-	-	6	6	6	6
	celkem	74	74	74	76	74	73	71
Obec Ořechov celkem	trvale bydlící	74	74	74	70	68	67	65
	přechodně bydlící	-	-	-	6	6	6	6
	celkem	74	74	74	76	74	73	71

B.3 Vývoj počtu obyvatel v obci (ČSÚ)

Obec	2009	2010	2011	2012	2013	2014	2015	2016	2017	2018	2019	2020	2021	2022	2023	2024	2025
Ořechov	74	67	69	68	70	70	70	72	73	70	67	67	66	66	66	-	-

C. VODOVODY

C.1 Počet obyvatel připojených na vodovod

Název části obce	Počet připojených obyvatel						
	2002	2005	2010	2015	2020	2025	2030
Ořechov	-	-	-	70	68	67	65
Obec Ořechov celkem	-	-	-	70	68	67	65

C.2 Vodovody – popis stávajícího stavu

V obci Ořechov je vybudovaný veřejný vodovod. Ze studny je voda vedena výtlačným řadem délky cca 900 m do zemního VDJ o objemu 10 m³, celková délka rozvodných řadů po obci je cca 1 000 m.

C.3 Vodovody – popis návrhového stavu

Navrhuje se dostavba vodovodní sítě v lokalitách, kde dosud není vybudována.

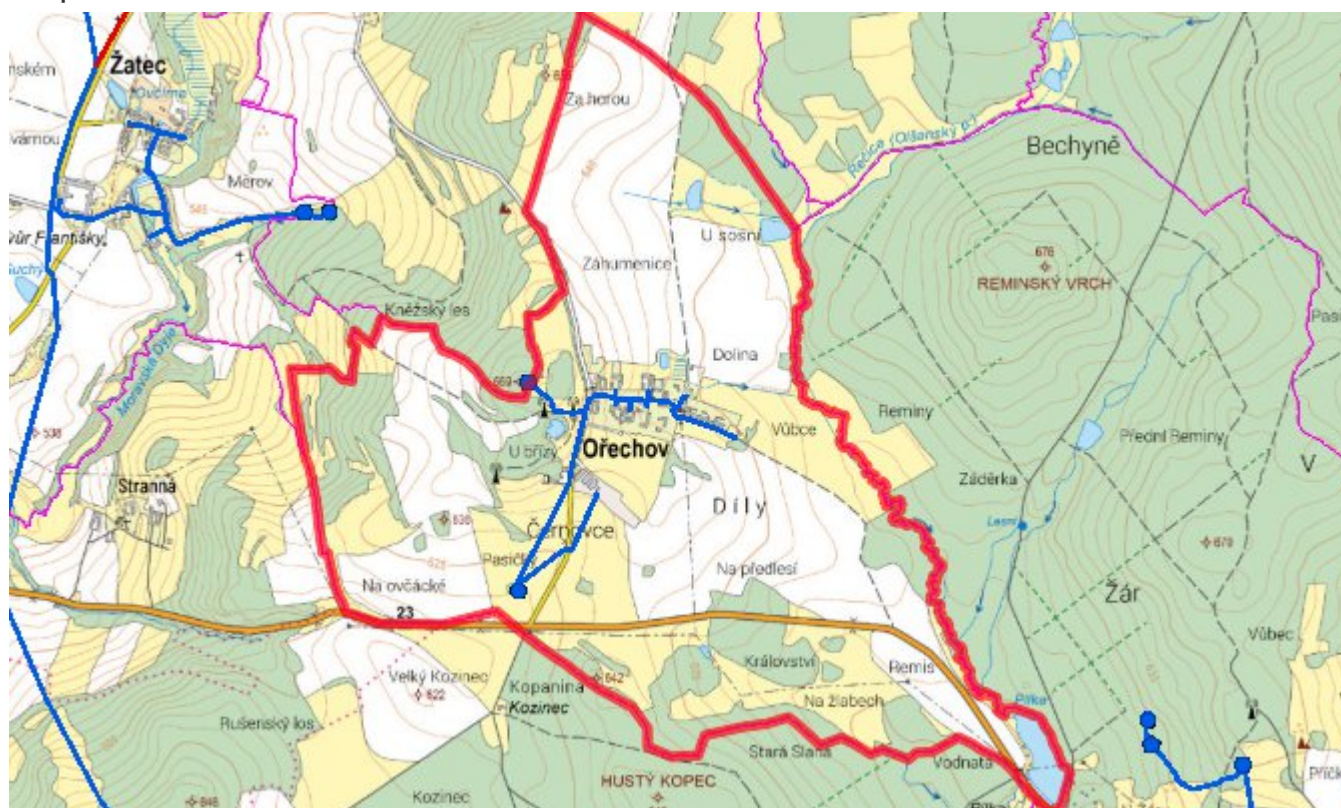
Navrhované zdroje pitné vody

V obci Ořechov se s novými zdroji neuvažuje.

Časový harmonogram

V oblasti zásobování pitnou vodou se pro obec Ořechov realizace navrhovaných opatření předpokládá do r. 2030.

Mapa



D. KANALIZACE A ČOV

D.1 Počet obyvatel připojených na ČOV

Název části obce	Počet připojených obyvatel						
	2002	2005	2010	2015	2020	2025	2030
Ořechov	-	-	-	-	-	-	65
Obec Ořechov celkem	-	-	-	-	-	-	65

D.2 Kanalizace – popis stávajícího stavu

Obec má vybudovanou jednotnou kanalizační síť z roku 1973 z betonových trub DN 300 - 800 v rozsahu cca 1492 m. Splaškové odpadní vody po předčištění v septicích jsou zaústěny do Olšanského potoku.

V obci není vybudována čistírna odpadních vod.

D.3 Kanalizace – popis návrhového stavu

Předpokládá se dostavba a rekonstrukce stávající kanalizace.

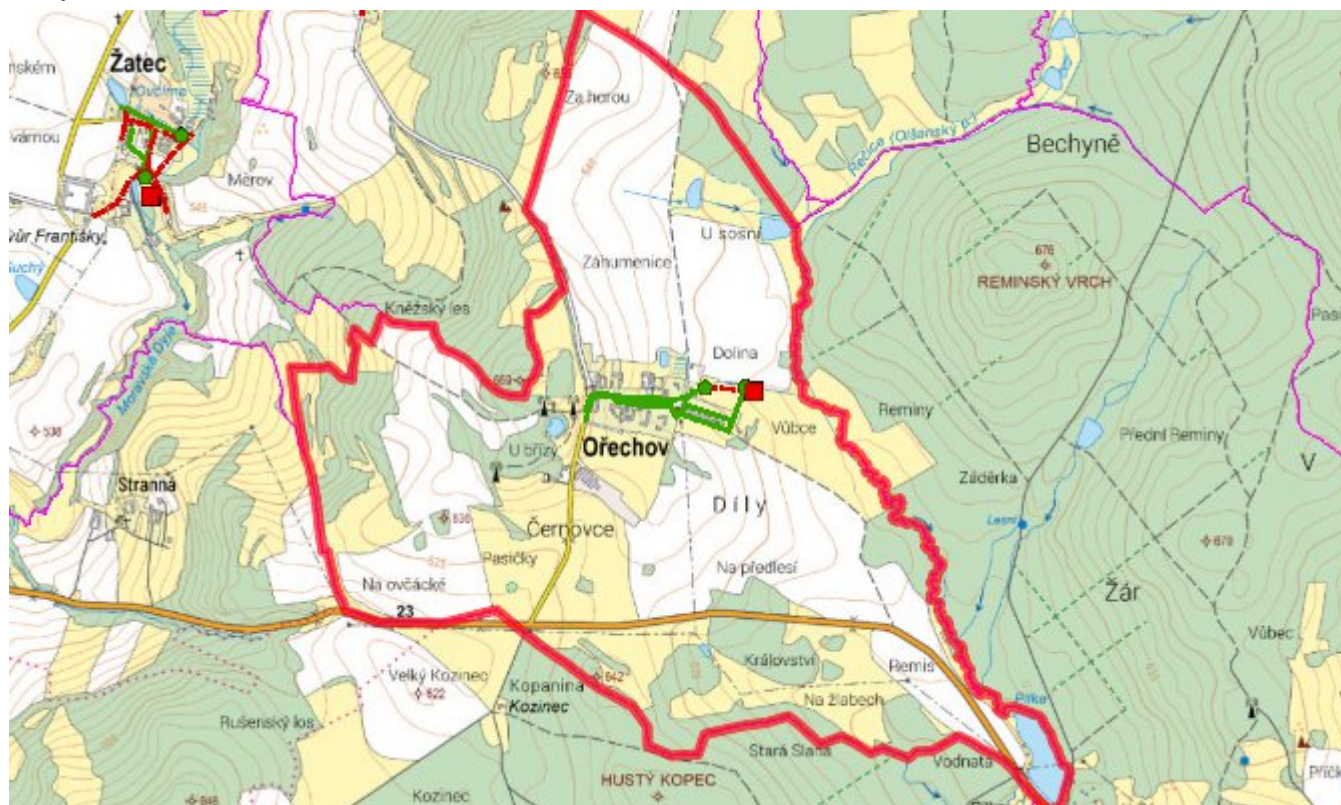
V obci je uvažováno s výstavbou čistírny odpadních vod.

Pokud nebude zajištěna výstavba čistírny odpadních vod, budou vzhledem k nízkému počtu obyvatel odpadní vody z jednotlivých domácností zneškodňovány individuálním způsobem (např. domovní čistírny odpadních vod, jímky na vyvážení).

Časový harmonogram

V oblasti odkanalizování a čištění odpadních vod se pro obec Ořechov realizace navrhovaných opatření předpokládá do r. 2030.

Mapa



E. EKONOMICKÁ ČÁST

Součástí PRVKUK není řešení problematiky imisních limitů ukazatelů přípustného znečištění povrchových vod dle přílohy 3 Nařízení vlády 61/2003 Sb. V nákladech na čistírny odpadních vod není počítáno s investicí do technologií, které zabezpečí splnění těchto limitů. Imisními limity se zabývají jednotlivé Plány povodí.

Předpokládané investiční náklady v letech 2015 - 2030 [tis. Kč]

Název části obce	Typ investice		
	Vodovody	Kanalizace	Celkem
Ořechov	-	3 000,0	3 000,0
Obec Ořechov celkem	-	3 000,0	3 000,0

AKTUALIZACE

Datum projednání	Číslo projednání	Typ projednání	Popis
15. 12. 2015	0646/07/2015/ZK	usnesení zastupitelstva	Schválení komplexní aktualizace PRVKUK v roce 2015. Došlo ke sjednocení karet na úroveň obce.