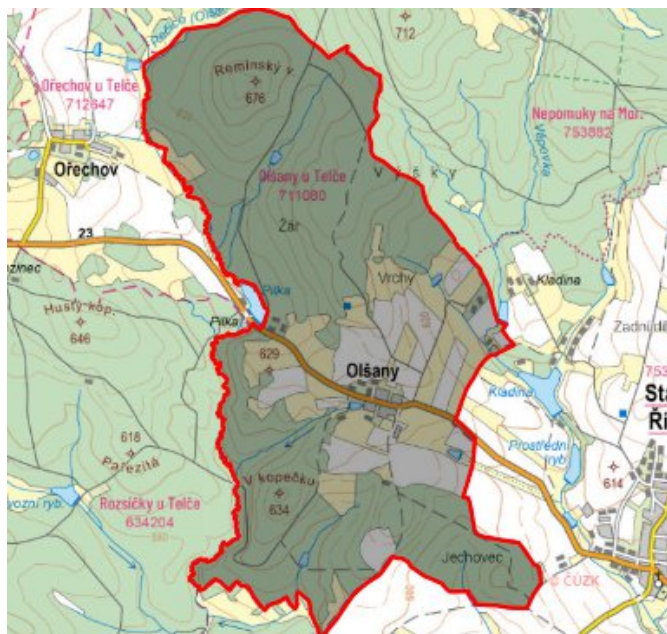


Olšany - CZ063.3707.6112.491 - stav 15. 12. 2015

A. OBEC

Olšany

Číslo obce PRVKUK	491
Kód obce PRVKUK	CZ063.3707.6112.491
Kód obce	587613
Číslo ORP (ČSÚ) Název ORP	1511 (6112) Telč
Číslo POU Název POU	3034 Telč



Členění obce

Úplný kód části obce PRVKUK	Název části obce	Kód části obce PRVKUK	Kód části obce RÚIAN
CZ063.3707.6112.0491.01	Olšany	11108	111082

B. CHARAKTERISTIKA OBCE

B.1 Základní informace o obci

Obec Olšany se nachází cca 8 km východně od města Telče. Obcí protéká bezejmenný přítok Olšanského potoka. Rozsah zástavby je 618 – 628 m. n. m.

Obec Olšany se nachází v povodí VN Nová Říše.

B.2 Demografický vývoj (prognóza)

Název části obce	Bydlící obyvatelé	Počet bydlících obyvatel						
		2002	2005	2010	2015	2020	2025	2030
Olšany	trvale bydlící	60	60	60	73	73	72	71
	přechodně bydlící	-	-	-	-	-	-	-
	celkem	60	60	60	73	73	72	71
Obec Olšany celkem	trvale bydlící	60	60	60	73	73	72	71
	přechodně bydlící	-	-	-	-	-	-	-
	celkem	60	60	60	73	73	72	71

B.3 Vývoj počtu obyvatel v obci (ČSÚ)

Obec	2009	2010	2011	2012	2013	2014	2015	2016	2017	2018	2019	2020	2021	2022	2023	2024
Olšany	65	80	78	79	78	76	76	77	76	76	75	75	76	76	76	-

C. VODOVODY

C.1 Počet obyvatel připojených na vodovod

Název části obce	Počet připojených obyvatel						
	2002	2005	2010	2015	2020	2025	2030
Olšany	58	58	58	73	73	72	71
Obec Olšany celkem	58	58	58	73	73	72	71

C.2 Vodovody – popis stávajícího stavu

Obec Olšany má vybudovaný veřejný vodovod. Vodovodní síť v obci byla vybudována roku 1983. Zdrojem pitné vody je studna o vydatnosti 0,2 - 0,3 l/s. Voda ze studny je čerpána samostatným výtlakem PE DN 50 do VDJ Olšany 50 m³ (528,65/52627 m.n.m.). Z vodojemu je voda gravitačně přivedena do rozvodné sítě v obci.

C.3 Vodovody – popis návrhového stavu

Vzhledem k technickému stavu části vodovodní sítě se předpokládá částečná obnova (rekonstrukce) vodovodní sítě včetně souvisejících objektů. Dále se navrhuje dostavba vodovodní sítě v lokalitách, kde dosud není vybudována.

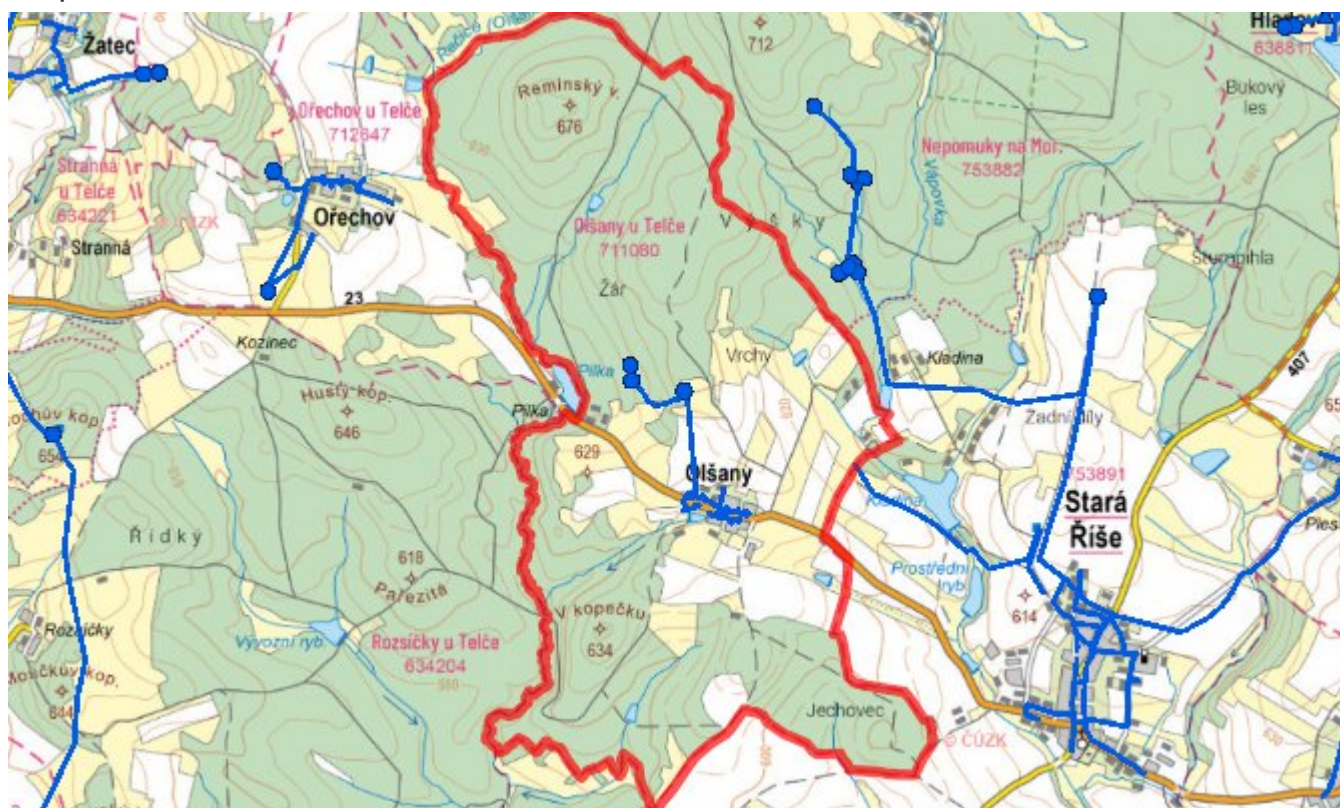
Navrhované zdroje pitné vody

S novými zdroji se neuvažuje.

Časový harmonogram

V oblasti zásobování pitnou vodou se pro obec Olšany realizace navrhovaných opatření předpokládá do r. 2030.

Mapa



D. KANALIZACE A ČOV

D.1 Počet obyvatel připojených na ČOV

Název části obce	Počet připojených obyvatel						
	2002	2005	2010	2015	2020	2025	2030
Olšany	-	-	-	-	-	-	-
Obec Olšany celkem	-	-	-	-	-	-	-

D.2 Kanalizace – popis stávajícího stavu

Obec má vybudovanou jednotnou kanalizační síť v rozsahu cca 750 m.
V obci není vybudována čistírna odpadních vod.

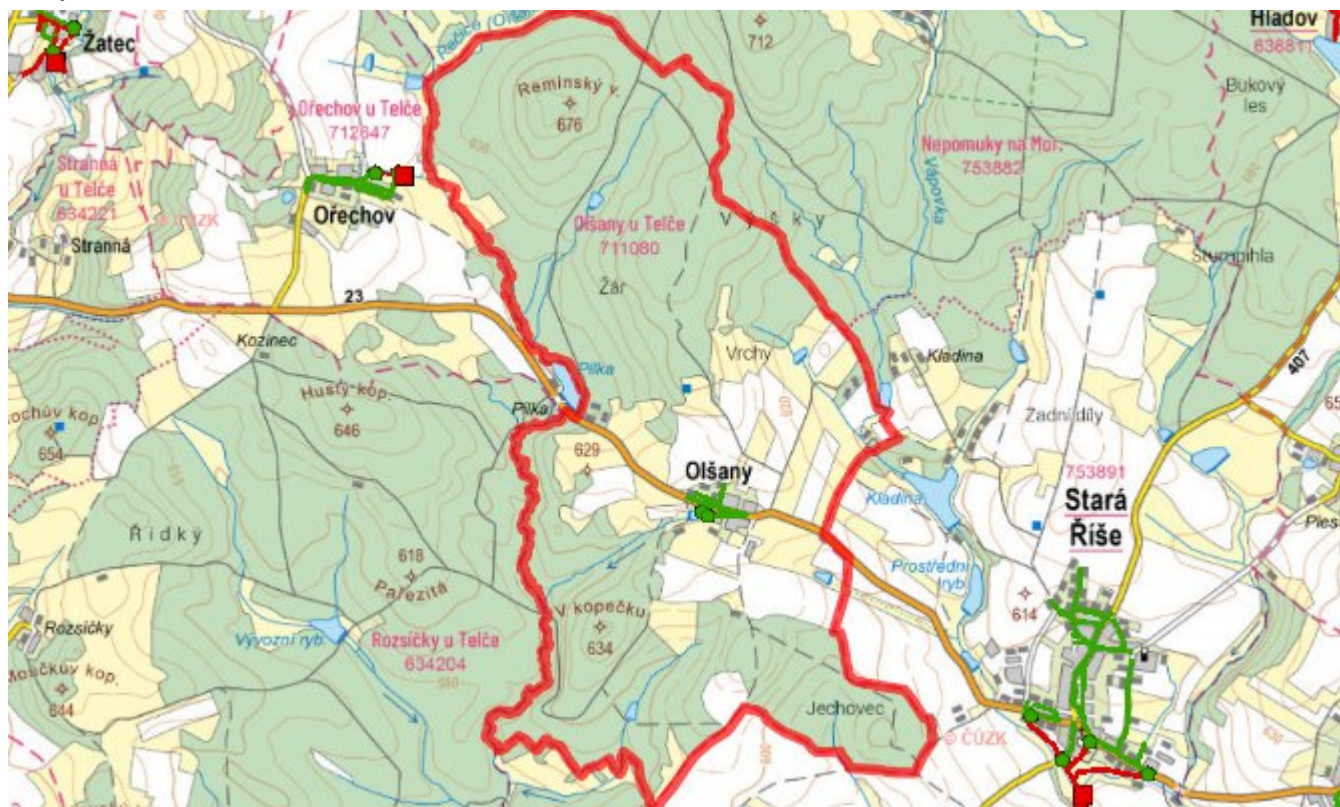
D.3 Kanalizace – popis návrhového stavu

Vzhledem k nízkému počtu obyvatel budou odpadní vody z jednotlivých domácností zneškodňovány individuálním způsobem (např. domovní čistírny odpadních vod, jímky na vyvážení).

Časový harmonogram

V oblasti odkanalizování a čištění odpadních vod se pro obec Olšany nenavrhuje žádné opatření.

Mapa



E. EKONOMICKÁ ČÁST

Součástí PRVKUK není řešení problematiky imisních limitů ukazatelů přípustného znečištění povrchových vod dle přílohy 3 Nařízení vlády 61/2003 Sb. V nákladech na čistírny odpadních vod není počítáno s investicí do technologií, které zabezpečí splnění těchto limitů. Imisními limity se zabývají jednotlivé Plány povodí.

Předpokládané investiční náklady v letech 2015 - 2030 [tis. Kč]

Název části obce	Typ investice		
	Vodovody	Kanalizace	Celkem
Olšany	300,0	-	300,0
Obec Olšany celkem	300,0	-	300,0

AKTUALIZACE

Datum projednání	Číslo projednání	Typ projednání	Popis
15. 12. 2015	0646/07/2015/ZK	usnesení zastupitelstva	Schválení komplexní aktualizace PRVKUK v roce 2015. Došlo ke sjednocení karet na úroveň obce.