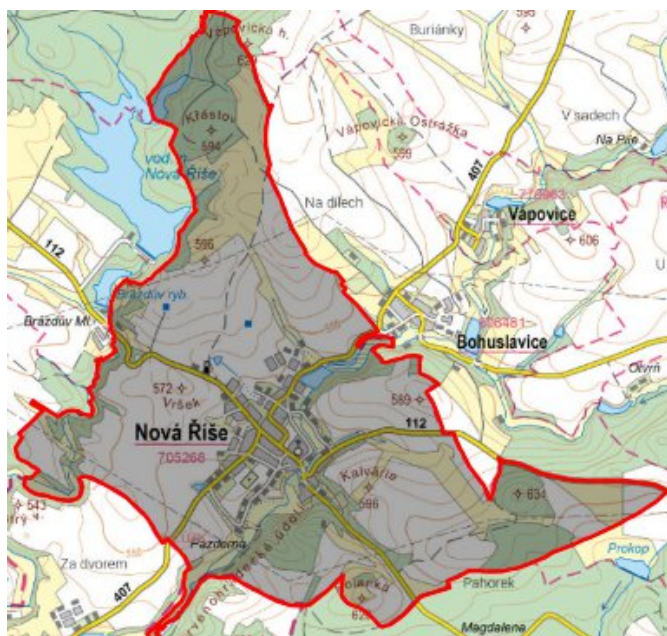


# Nová Říše - CZ063.3707.6112.490 - stav 15. 12. 2015

## A. OBEC

Nová Říše

<b>Číslo obce PRVKUK</b>	490
<b>Kód obce PRVKUK</b>	CZ063.3707.6112.490
<b>Kód obce</b>	587591
<b>Číslo ORP (ČSÚ) Název ORP</b>	1511 (6112) Telč
<b>Číslo POU Název POU</b>	3034 Telč



## Členění obce

<b>Úplný kód části obce PRVKUK</b>	<b>Název části obce</b>	<b>Kód části obce PRVKUK</b>	<b>Kód části obce RÚIAN</b>
CZ063.3707.6112.0490.01	Nová Říše	10526	105261

## B. CHARAKTERISTIKA OBCE

### B.1 Základní informace o obci

Městys Nová Říše se nachází cca 9 km jihovýchodně od města Telč. Městysem protéká vodní tok Vápovka a bezejmenný potok. Rozsah zástavby je 524 – 558 m. n. m.

## B.2 Demografický vývoj (prognóza)

Název části obce	Bydlící obyvatelé	Počet bydlících obyvatel						
		2002	2005	2010	2015	2020	2025	2030
Nová Říše	trvale bydlící	798	796	796	861	873	883	891
	přechodně bydlící	-	-	-	138	138	138	138
	celkem	798	796	796	999	1 011	1 021	1 029
Obec Nová Říše celkem	trvale bydlící	798	796	796	861	873	883	891
	přechodně bydlící	-	-	-	138	138	138	138
	celkem	<b>798</b>	<b>796</b>	<b>796</b>	<b>999</b>	<b>1 011</b>	<b>1 021</b>	<b>1 029</b>

## B.3 Vývoj počtu obyvatel v obci (ČSÚ)

Obec	2009	2010	2011	2012	2013	2014	2015	2016	2017	2018	2019	2020	2021	2022	2023	2024
Nová Říše	871	855	862	855	842	837	824	813	815	817	826	826	826	826	826	-

## C. VODOVODY

### C.1 Počet obyvatel připojených na vodovod

Název části obce	Počet připojených obyvatel						
	2002	2005	2010	2015	2020	2025	2030
Nová Říše	785	787	791	999	1 011	1 021	1 029
Obec Nová Říše celkem	<b>785</b>	<b>787</b>	<b>791</b>	<b>999</b>	<b>1 011</b>	<b>1 021</b>	<b>1 029</b>

### C.2 Vodovody – popis stávajícího stavu

Městys Nová Říše má vybudovaný veřejný vodovod, který je součástí skupinového vodovodu Nová Říše - Telč - Jihlava. Zdrojem pitné vody je povrchový zdroj VN Nová Říše, odkud je voda dopravována gravitačně k úpravě na ÚV Nová Říše. Z ÚV Nová Říše je voda čerpána ocelovým výtlačným řadem DN 200 do VDJ Nová Říše 2x250 m<sup>3</sup> (587,81/584,73 m.n.m.). Z VDJ jsou přívodním řadem ocel DN 250 zásobena spotřebiště Nová Říše a Bohuslavice. Vodovodní řady byly vybudovány v roce 1989 a 2001 z materiálu PVC, PE DN 50-160. Délka vodovodní sítě je cca 6635 m.

### C.3 Vodovody – popis návrhového stavu

Vzhledem k technickému stavu části vodovodní sítě se předpokládá částečná obnova (rekonstrukce) vodovodní sítě včetně souvisejících objektů. Dále se navrhuje dostavba vodovodní sítě v lokalitách, kde dosud není vybudována.

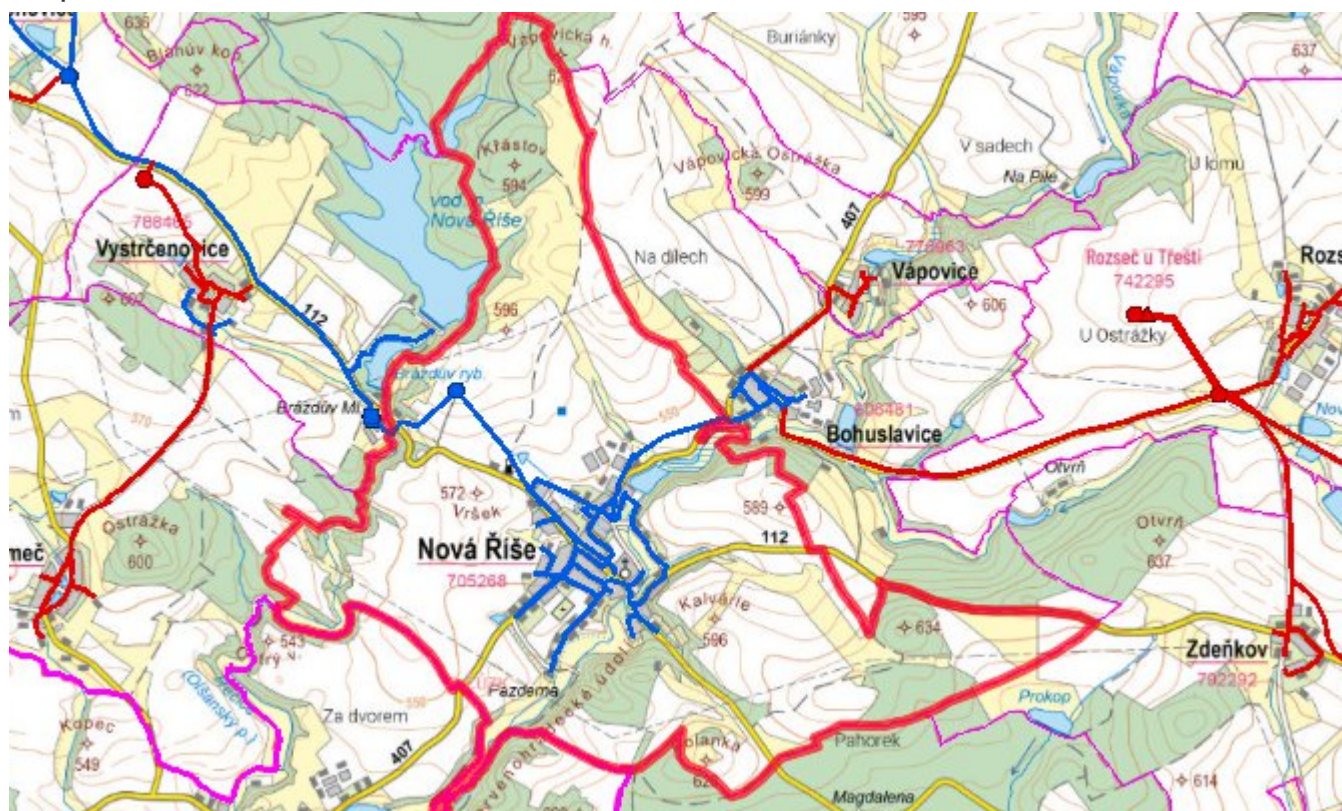
#### Navrhované zdroje pitné vody

S novými zdroji se neuvažuje.

#### Časový harmonogram

V oblasti zásobování pitnou vodou se pro městyse Nová Říše realizace navržených opatření předpokládá do r. 2030.

#### Mapa



## D. KANALIZACE A ČOV

### D.1 Počet obyvatel připojených na ČOV

Název části obce	Počet připojených obyvatel						
	2002	2005	2010	2015	2020	2025	2030
Nová Říše	-	-	-	-	-	-	1 029
<b>Obec Nová Říše celkem</b>	-	-	-	-	-	-	<b>1 029</b>

## D.2 Kanalizace – popis stávajícího stavu

Městys má vybudovanou jednotnou kanalizační síť v rozsahu cca 7171 m. Splaškové odpadní vody po předčištění v septicích jsou zaústěny do vodního toku Vápvovka. V městysu není vybudována čistírna odpadních vod.

## D.3 Kanalizace – popis návrhového stavu

Vzhledem k technickému stavu části kanalizační sítě se předpokládá částečná obnova (rekonstrukce) kanalizační sítě včetně souvisejících objektů. Dále se navrhuje dostavba kanalizační sítě v lokalitách, kde dosud není vybudována.

V obci bude vybudována čistírna odpadních vod.

V současnosti napojené obce (místní části): nejsou

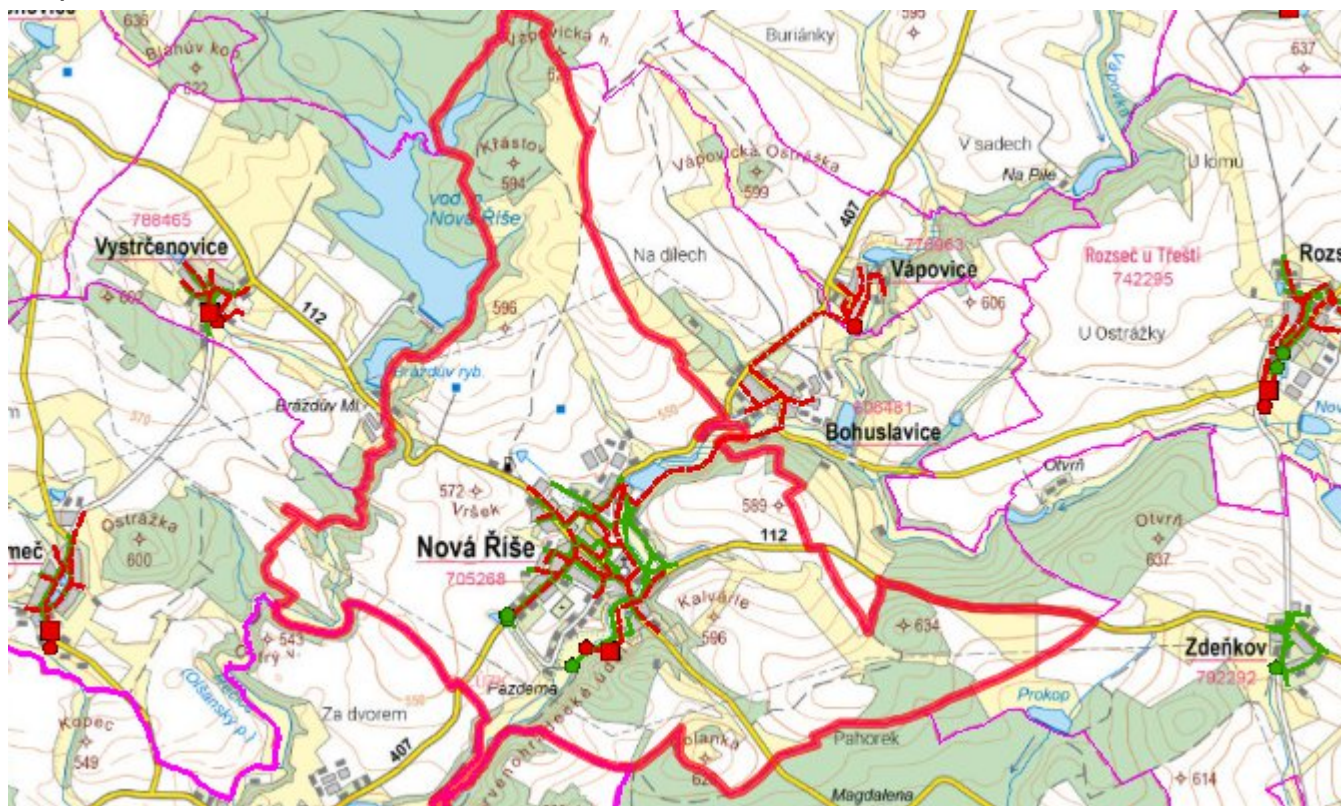
Nově napojené obce (místní části): Nová Říše, Bohuslavice, Vápvovice

Návrhový svoz z obcí (místních částí): není

## Časový harmonogram

V oblasti odkanalizování a čištění odpadních vod se pro obec Nová Říše realizace navrhovaných opatření předpokládá do r. 2030.

## Mapa



## E. EKONOMICKÁ ČÁST

Součástí PRVKUK není řešení problematiky imisních limitů ukazatelů přípustného znečištění povrchových vod dle přílohy 3 Nařízení vlády 61/2003 Sb. V nákladech na čistírny odpadních vod není počítáno s investicí do technologií, které zabezpečí splnění těchto limitů. Imisními limity se zabývají jednotlivé Plány povodí.

Předpokládané investiční náklady v letech 2015 - 2030 [tis. Kč]

Název části obce	Typ investice		
	Vodovody	Kanalizace	Celkem
Nová Říše	2 000,0	28 000,0	30 000,0
<b>Obec Nová Říše celkem</b>	<b>2 000,0</b>	<b>28 000,0</b>	<b>30 000,0</b>

## AKTUALIZACE

Datum projednání	Číslo projednání	Typ projednání	Popis
15. 12. 2015	0646/07/2015/ZK	usnesení zastupitelstva	Schválení komplexní aktualizace PRVKUK v roce 2015. Došlo ke sjednocení karet na úroveň obce.