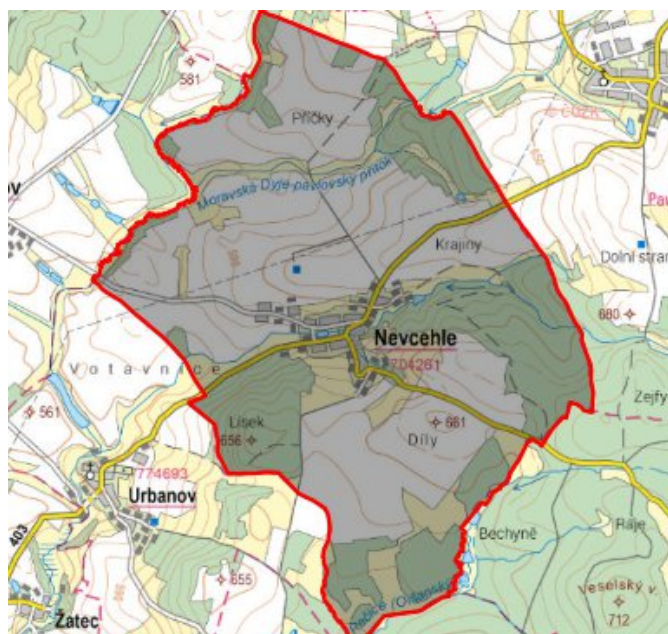


Nevcehle - CZ063.3707.6112.489 - stav 15. 12. 2015

A. OBEC

Nevcehle

Číslo obce PRVKUK	489
Kód obce PRVKUK	CZ063.3707.6112.489
Kód obce	587583
Číslo ORP (ČSÚ) Název ORP	1511 (6112) Telč
Číslo POU Název POU	3034 Telč



Členění obce

Úplný kód části obce PRVKUK	Název části obce	Kód části obce PRVKUK	Kód části obce RÚIAN
CZ063.3707.6112.0489.01	Nevcehle	10426	104264

B. CHARAKTERISTIKA OBCE

B.1 Základní informace o obci

Obec Nevcehle se nachází cca 7 km severovýchodně od města Telče. Obcí protéká Nevcehelský potok. Rozsah zástavby je 580 - 620 m. n. m.

B.2 Demografický vývoj (prognóza)

Název části obce	Bydlící obyvatelé	Počet bydlících obyvatel						
		2002	2005	2010	2015	2020	2025	2030
Nevcehle	trvale bydlící	248	248	247	222	212	202	191
	přechodně bydlící	-	-	-	-	-	-	-
	celkem	248	248	247	222	212	202	191
Obec Nevcehle celkem	trvale bydlící	248	248	247	222	212	202	191
	přechodně bydlící	-	-	-	-	-	-	-
	celkem	248	248	247	222	212	202	191

B.3 Vývoj počtu obyvatel v obci (ČSÚ)

Obec	2009	2010	2011	2012	2013	2014	2015	2016	2017	2018	2019	2020	2021	2022	2023	2024	2025
Nevcehle	226	226	228	242	240	237	233	235	234	236	231	231	236	236	236	-	-

C. VODOVODY

C.1 Počet obyvatel připojených na vodovod

Název části obce	Počet připojených obyvatel						
	2002	2005	2010	2015	2020	2025	2030
Nevcehle	-	-	-	-	-	-	191
Obec Nevcehle celkem	-	-	-	-	-	-	191

C.2 Vodovody – popis stávajícího stavu

V obci Nevcehle je vybudovaný vodovod, který není veřejný. Zdrojem pitné vody je JÚ se zdrojem o vydatnosti 1,0 l/s. Z jímacího území je voda gravitačně vedena do VDJ Nevcehle 30 m³. Vodojem nevyhovuje ani objemem ani svým výškovým situováním, které způsobuje nedostatečné tlakové podmínky ve vodovodní síti obce.

C.3 Vodovody – popis návrhového stavu

Navrhuje se napojení vrtu HVN-1 do VDJ Nevcehle a realizace objektu nad vrtem HVN-1 včetně jeho vymoření. Dále se navrhuje modernizace a intenzifikace VDJ Nevcehle a rekonstrukce přírodních řadů ze stávajících studní S1, S2, S5 a S6.

Stávající rozvodná síť po rekonstrukci na veřejný vodovod bude využita.

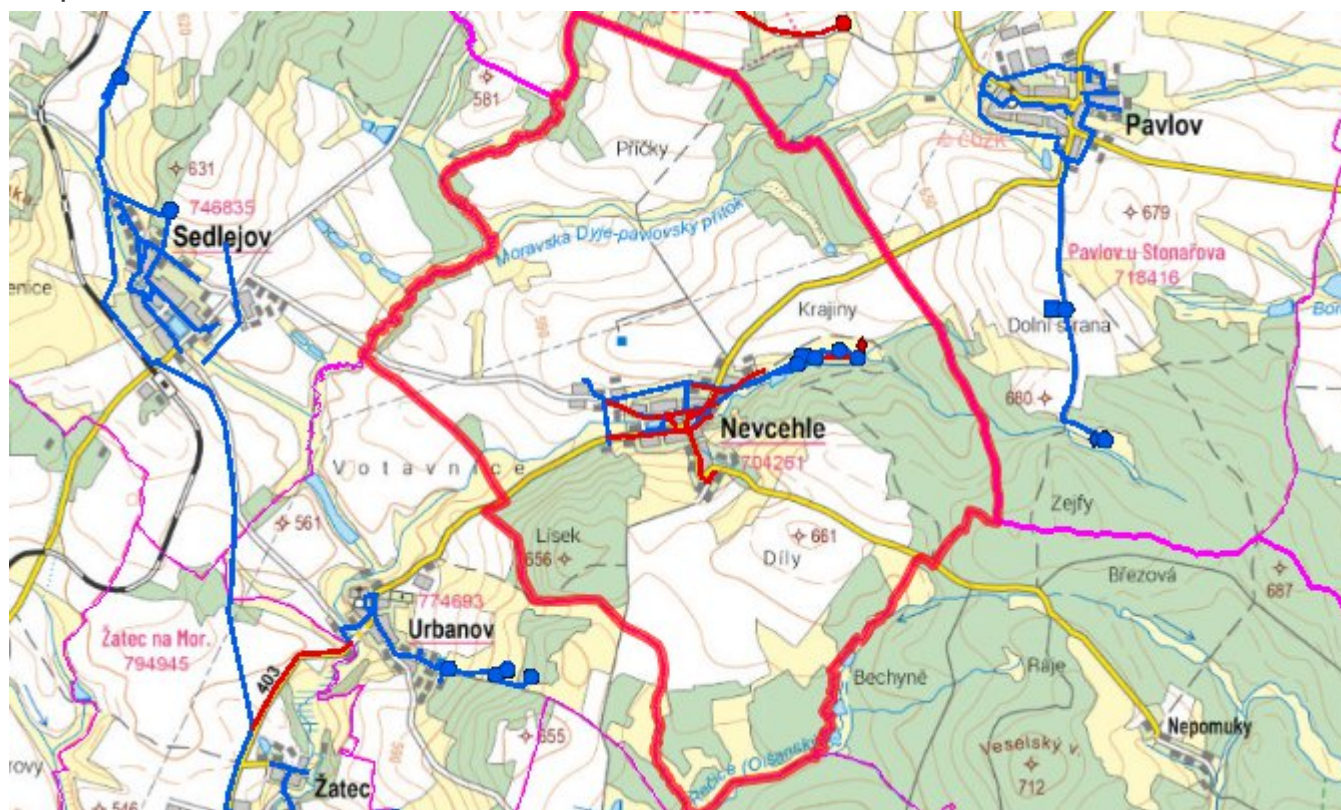
Navrhované zdroje pitné vody

V obci se uvažuje s novými vodními zdroji.

Časový harmonogram

V oblasti zásobování pitnou vodou se pro obec Nevcehle realizace navržených opatření předpokládá do r. 2030.

Mapa



D. KANALIZACE A ČOV

D.1 Počet obyvatel připojených na ČOV

Název části obce	Počet připojených obyvatel						
	2002	2005	2010	2015	2020	2025	2030
Nevcehle	174	174	173	-	-	-	191
Obec Nevcehle celkem	174	174	173	-	-	-	191

D.2 Kanalizace – popis stávajícího stavu

Obec má vybudovanou jednotnou kanalizační síť v rozsahu cca 1996 m. Splaškové odpadní vody po předčištění v septicích jsou zaústěny do toku Nevcehelský potok. V obci není vybudována čistírna odpadních vod.

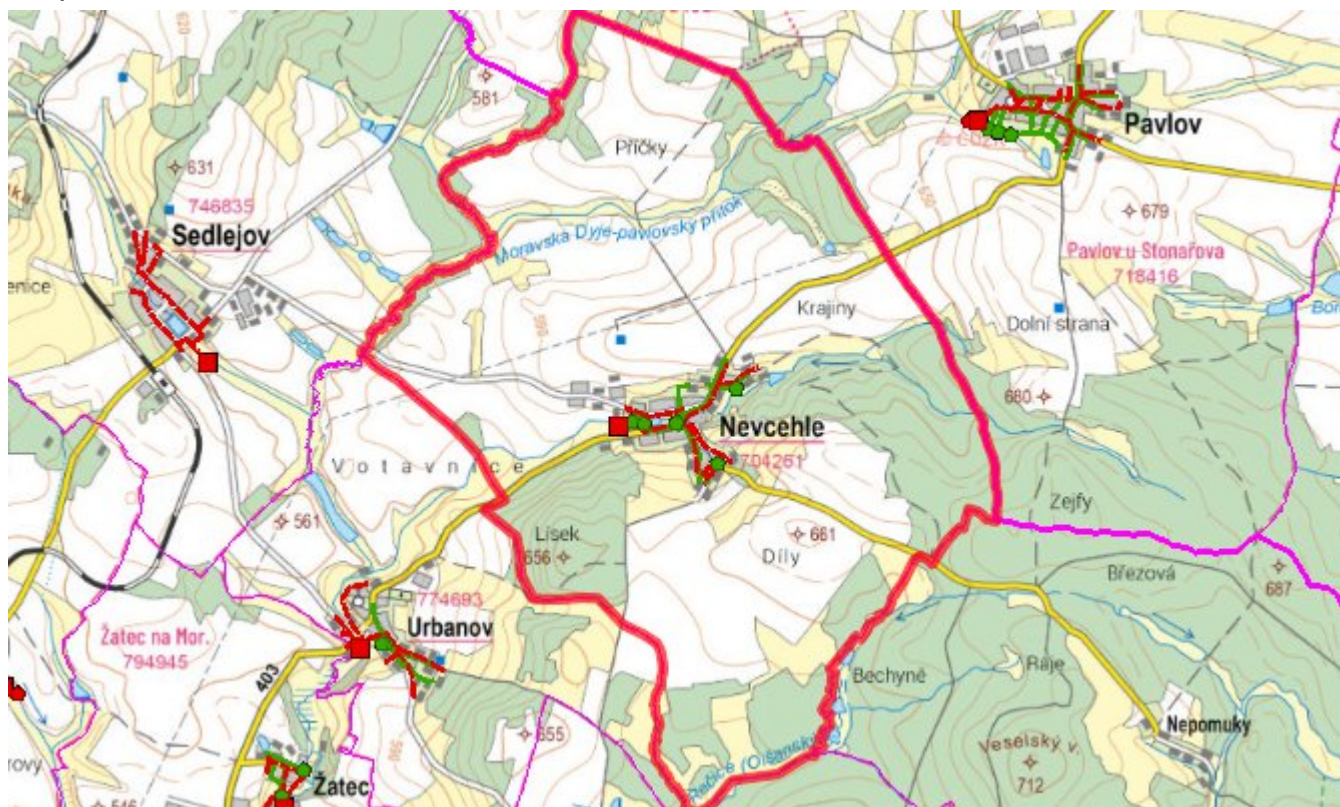
D.3 Kanalizace – popis návrhového stavu

V obci je uvažováno s výstavbou nové kanalizace, odvádějící pouze splaškové vody. Splašky budou odváděny na novou ČOV v Nevcehli.

Časový harmonogram

V oblasti odkanalizování a čištění odpadních vod se pro obec Nevcehle realizace navrhovaných opatření předpokládá do r. 2030.

Mapa



E. EKONOMICKÁ ČÁST

Součástí PRVKUK není řešení problematiky imisních limitů ukazatelů přípustného znečištění povrchových vod dle přílohy 3 Nařízení vlády 61/2003 Sb. V nákladech na čistírny odpadních vod není počítáno s investicí do technologií, které zabezpečí splnění těchto limitů. Imisními limity se zabývají jednotlivé Plány povodí.

Předpokládané investiční náklady v letech 2015 - 2030 [tis. Kč]

Název části obce	Typ investice		
	Vodovody	Kanalizace	Celkem
Nevcehle	6 035,0	17 500,0	23 535,0
Obec Nevcehle celkem	6 035,0	17 500,0	23 535,0

AKTUALIZACE

Datum projednání	Číslo projednání	Typ projednání	Popis
15. 12. 2015	0646/07/2015/ZK	usnesení zastupitelstva	Schválení komplexní aktualizace PRVKUK v roce 2015. Došlo ke sjednocení karet na úroveň obce.